

**Сообщение о планируемом изъятии для государственных нужд объектов
недвижимого имущества, расположенных в границах зон планируемого
размещения линейного объекта участка улично-дорожной сети –
улица Добролюбова – улица Складочная.**

Цель изъятия для государственных нужд объектов недвижимого имущества – освобождение территорий планируемого размещения линейного объекта участка улично-дорожной сети – улица Добролюбова – улица Складочная.

Границы зон планируемого размещения линейного объекта участка улично-дорожной сети – улица Добролюбова – улица Складочная, утверждены постановлением Правительства Москвы от 14.01.2020 № 8-ПП.

Изъятие и предоставление компенсации за изымаемые объекты недвижимого имущества будут происходить в рамках действующего законодательства в соответствии со статьями 49, 56.5, 56.8 Земельного кодекса Российской Федерации, статьями 279 и 281 Гражданского кодекса Российской Федерации, статьями 9-11 и 28 Федерального закона от 05.04.2013 № 43-ФЗ «Об особенностях регулирования отдельных правоотношений в связи с присоединением к субъекту Российской Федерации – городу федерального значения Москве территорий и о внесении изменений в отдельные законодательные акты Российской Федерации».

Границы зон планируемого размещения вышеуказанного объекта прилагаются.

Заинтересованные лица могут получить информацию о предполагаемом изъятии земельных участков и (или) иных объектов недвижимого имущества для государственных нужд по телефону:

8 (495) 957-75-00 доб. 55-229

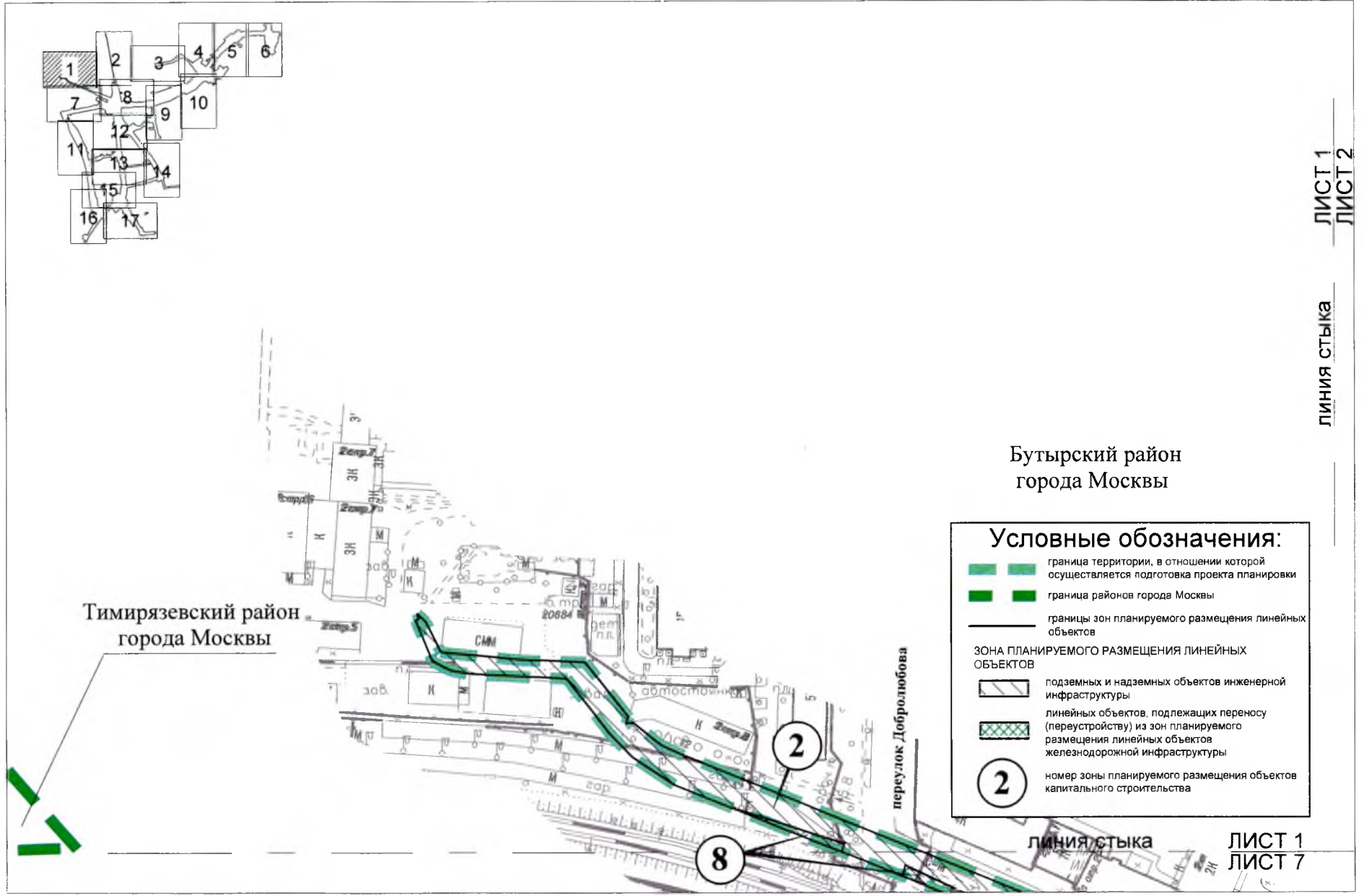
Правообладатели подлежащих изъятию объектов недвижимого имущества, права которых не зарегистрированы, могут подать заявления об учете прав на объекты недвижимого имущества с приложением копий документов, подтверждающих права на указанные объекты недвижимого имущества. Такие заявления могут быть направлены заказным письмом с уведомлением о вручении в Департамент городского имущества города Москвы на имя заместителя руководителя Прусакову Наталию Васильевну по адресу: 125993, г. Москва, 1-й Красногвардейский проезд, д. 21, стр. 1.

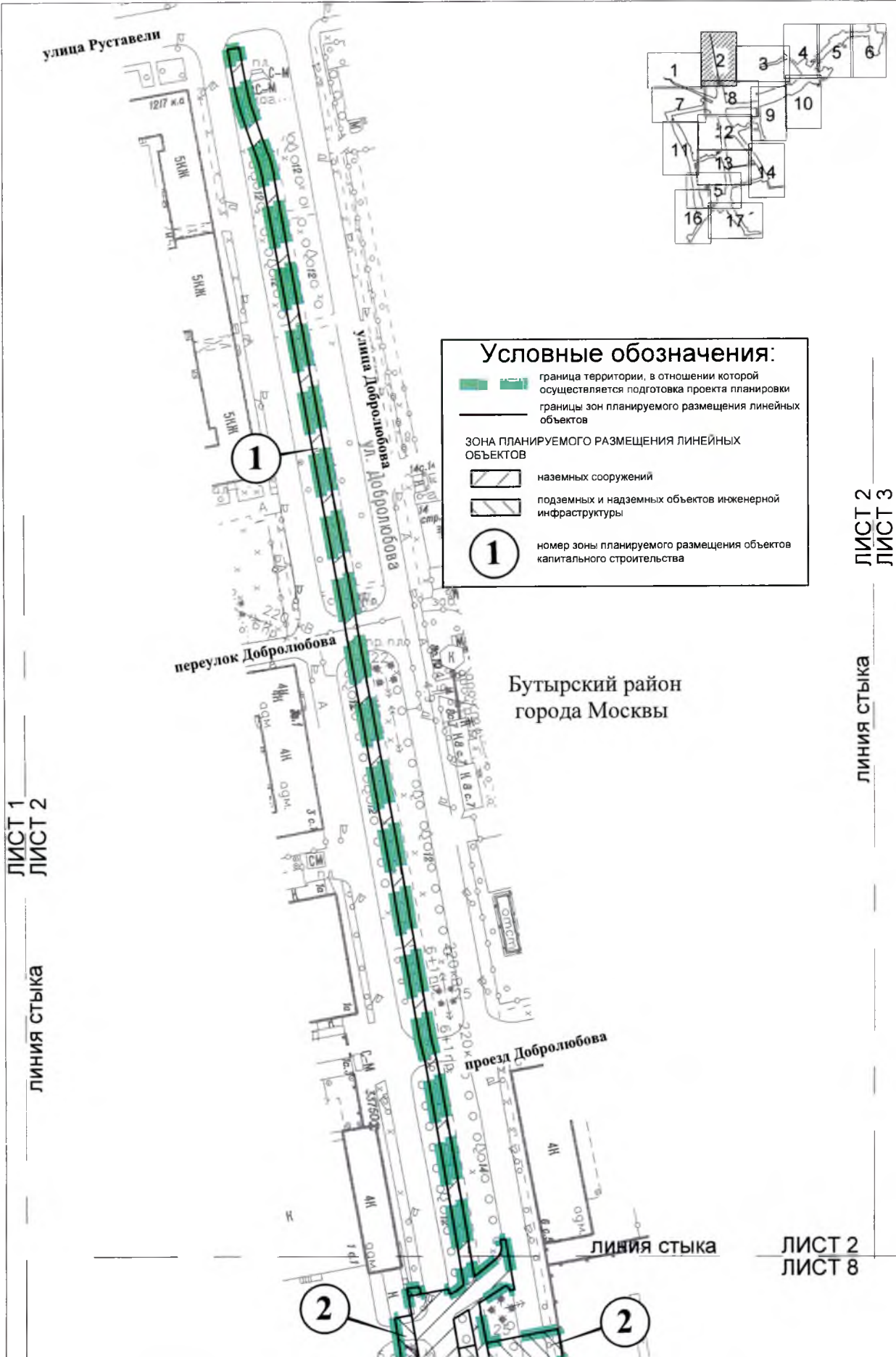
План "Границы зон планируемого размещения объектов"

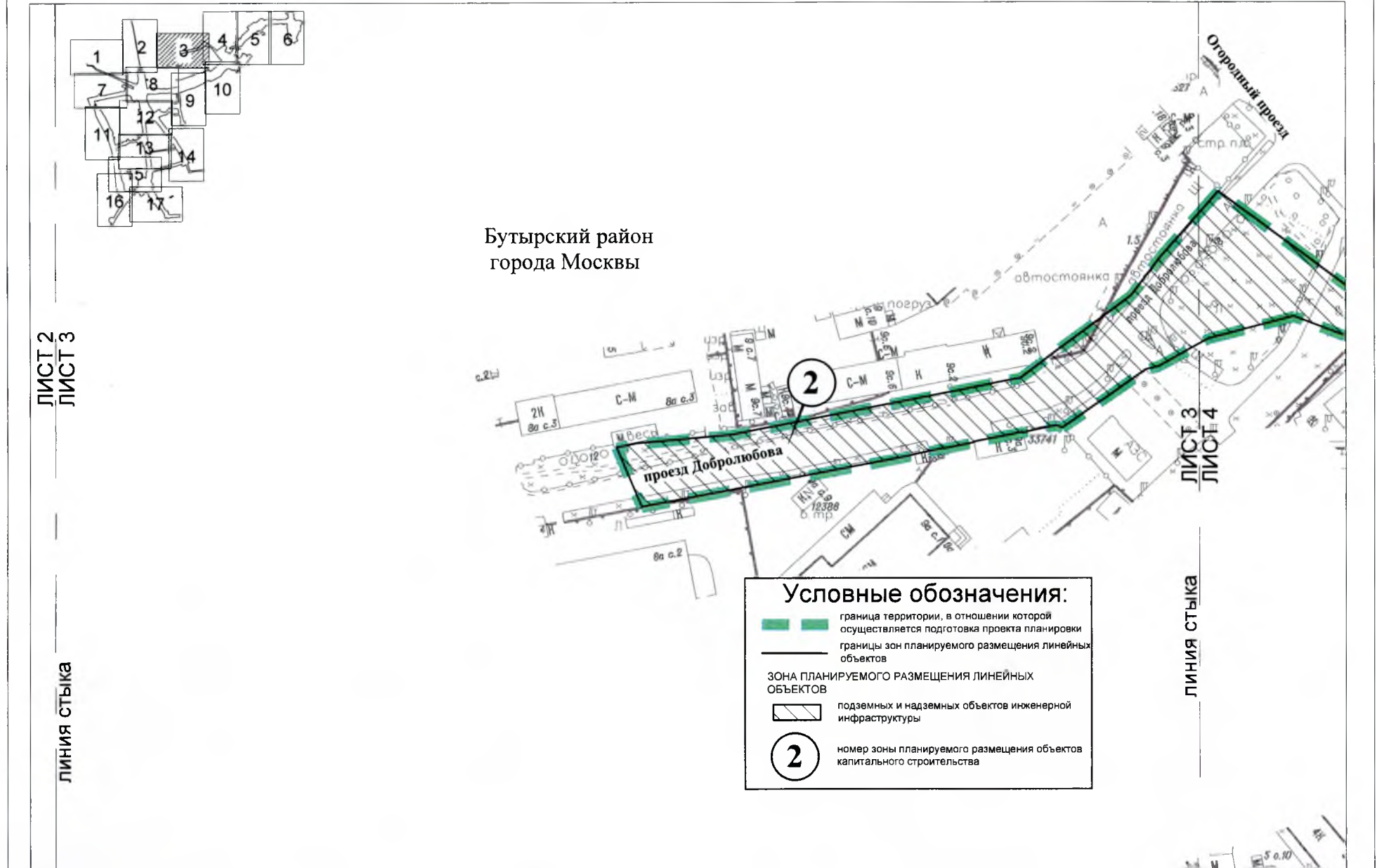
Лист 1 из 17
 Бутырский район города Москвы
 Тимирязевский район города Москвы
 Масштаб 1:2000

ЛИСТ 1
 ЛИСТ 2

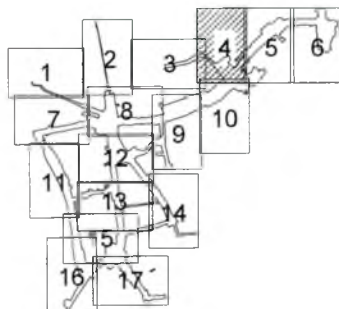
ЛИНИЯ СТЫКА







Останкинский район города Москвы



Условные обозначения:

- граница территории, в отношении которой осуществляется подготовка проекта планировки
- граница районов города Москвы
- границы зон планируемого размещения линейных объектов

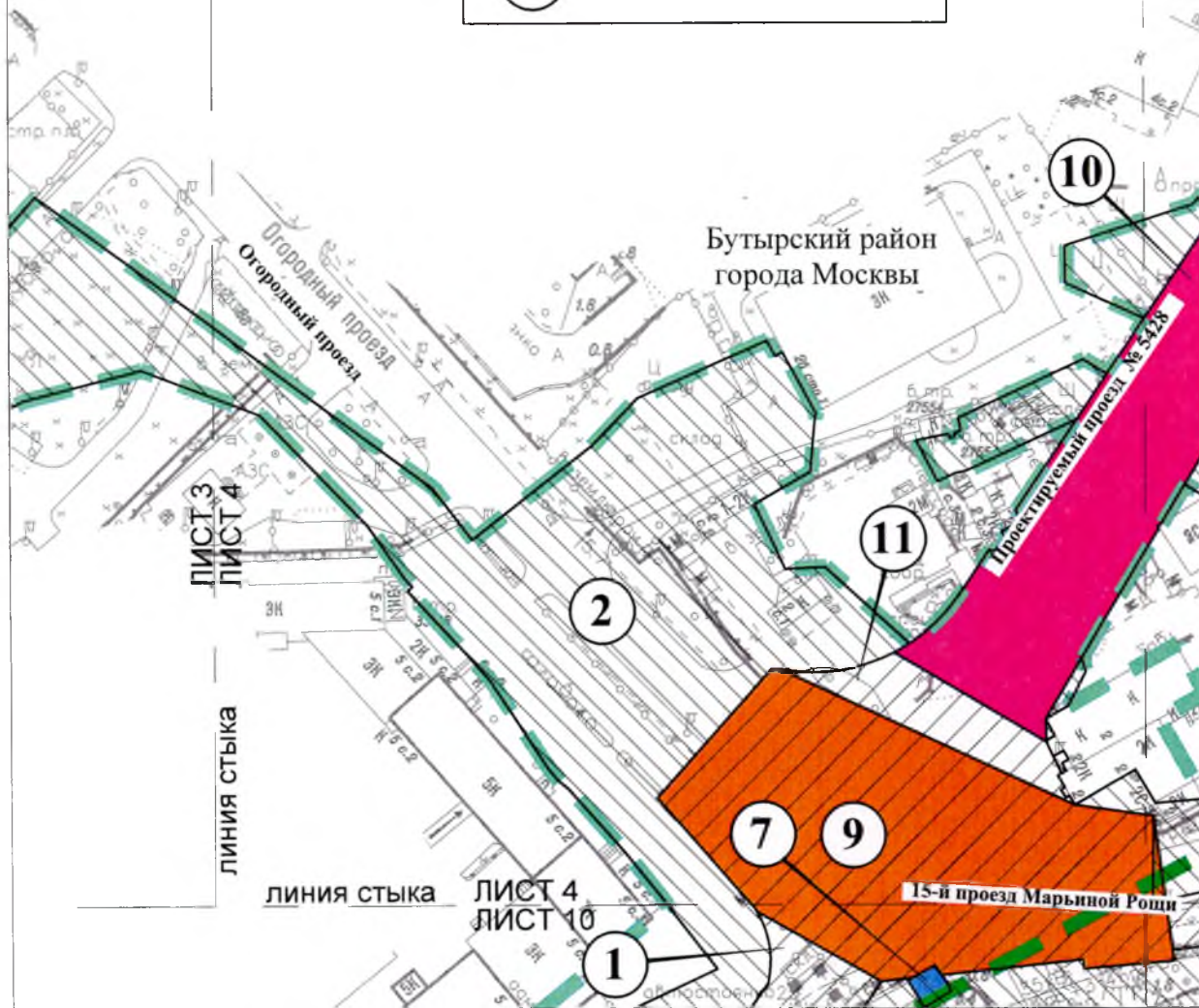
ЗОНА ПЛАНИРУЕМОГО РАЗМЕЩЕНИЯ ЛИНЕЙНЫХ ОБЪЕКТОВ

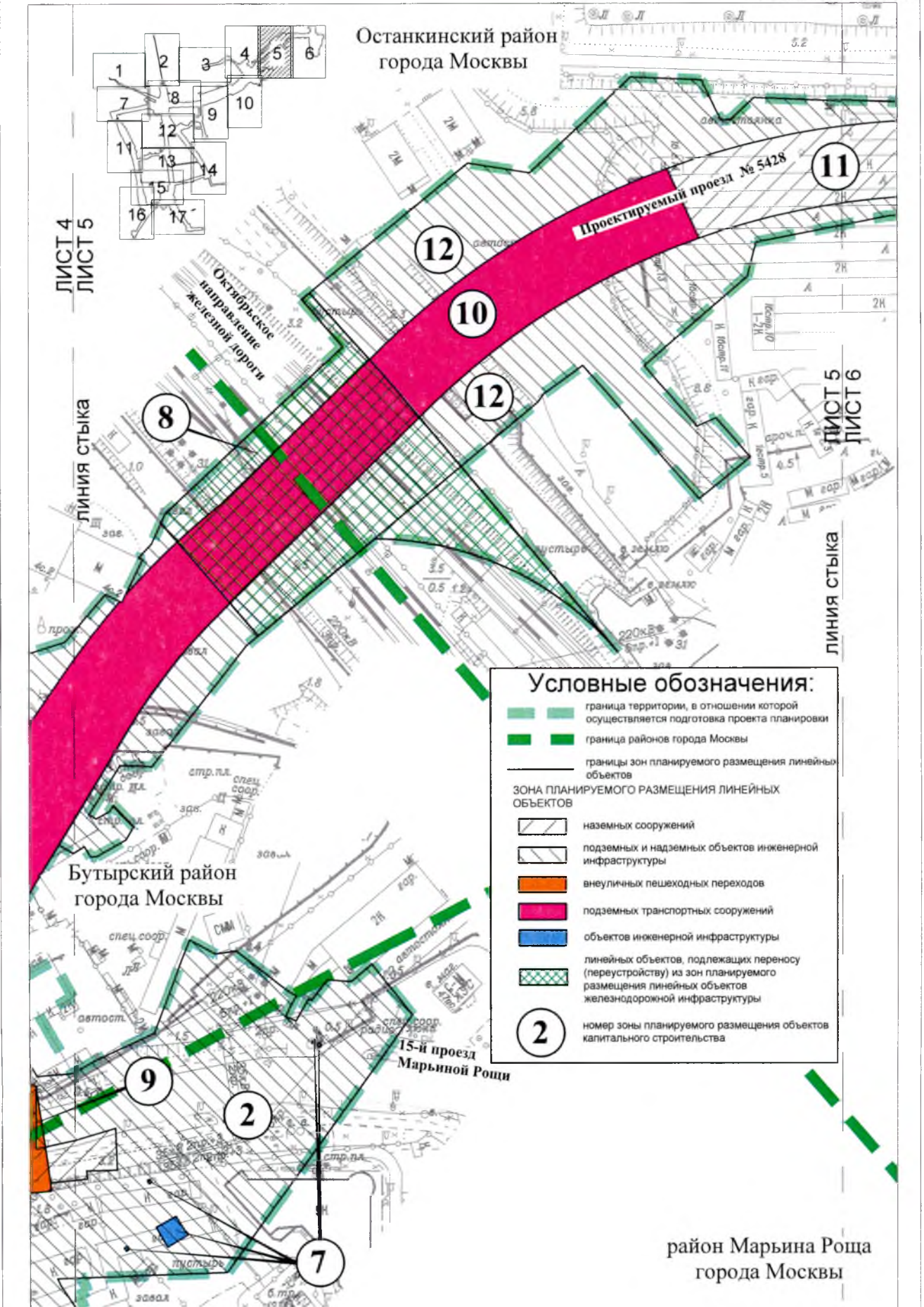
- наземных сооружений
- подземных и надземных объектов инженерной инфраструктуры
- внеуличных пешеходных переходов
- подземных транспортных сооружений
- объектов инженерной инфраструктуры

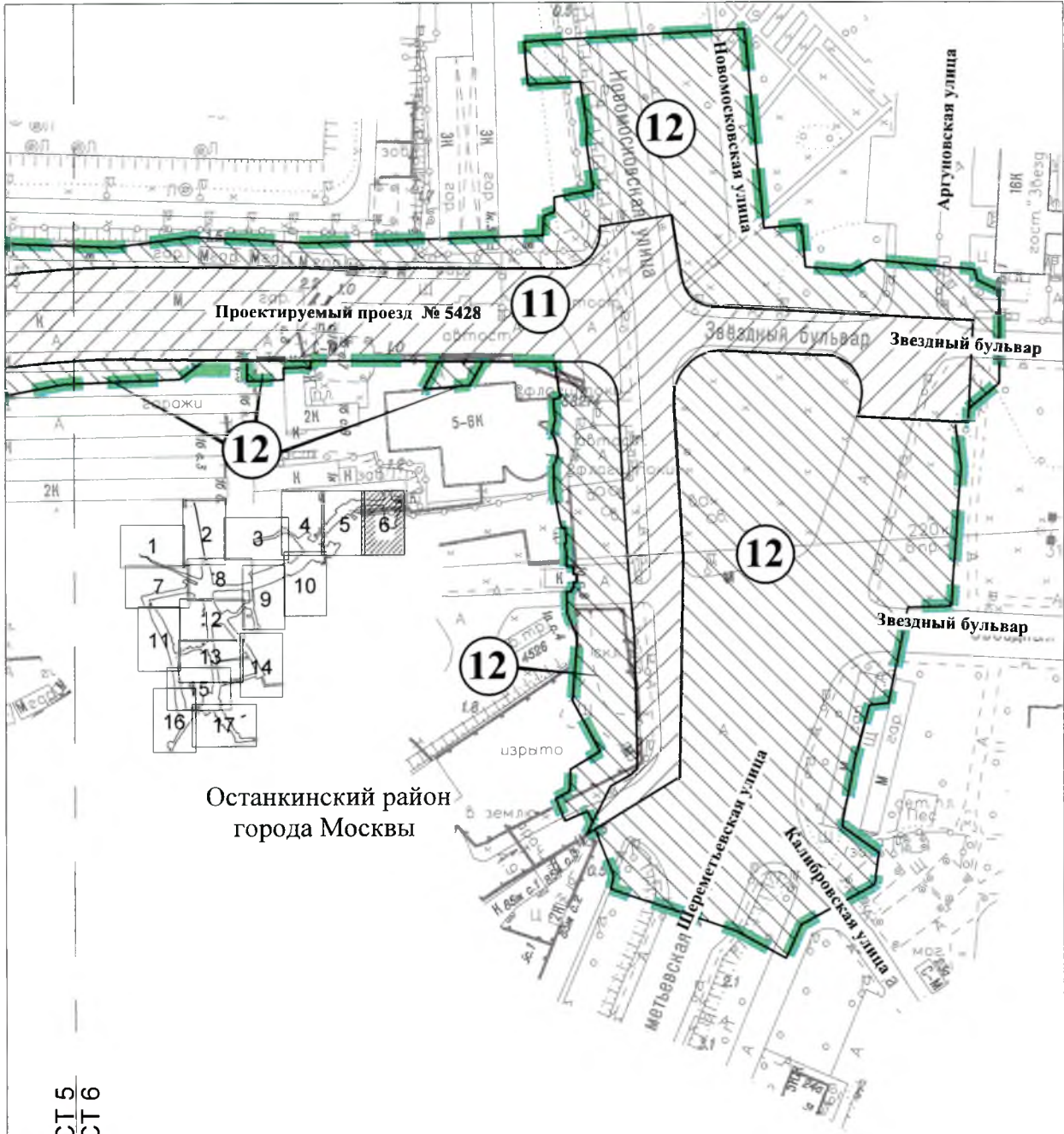
номер зоны планируемого размещения объектов капитального строительства

ЛИСТ 4
 ЛИСТ 5

ЛИНИЯ СТЫКА













Останкинский район
 города Москвы

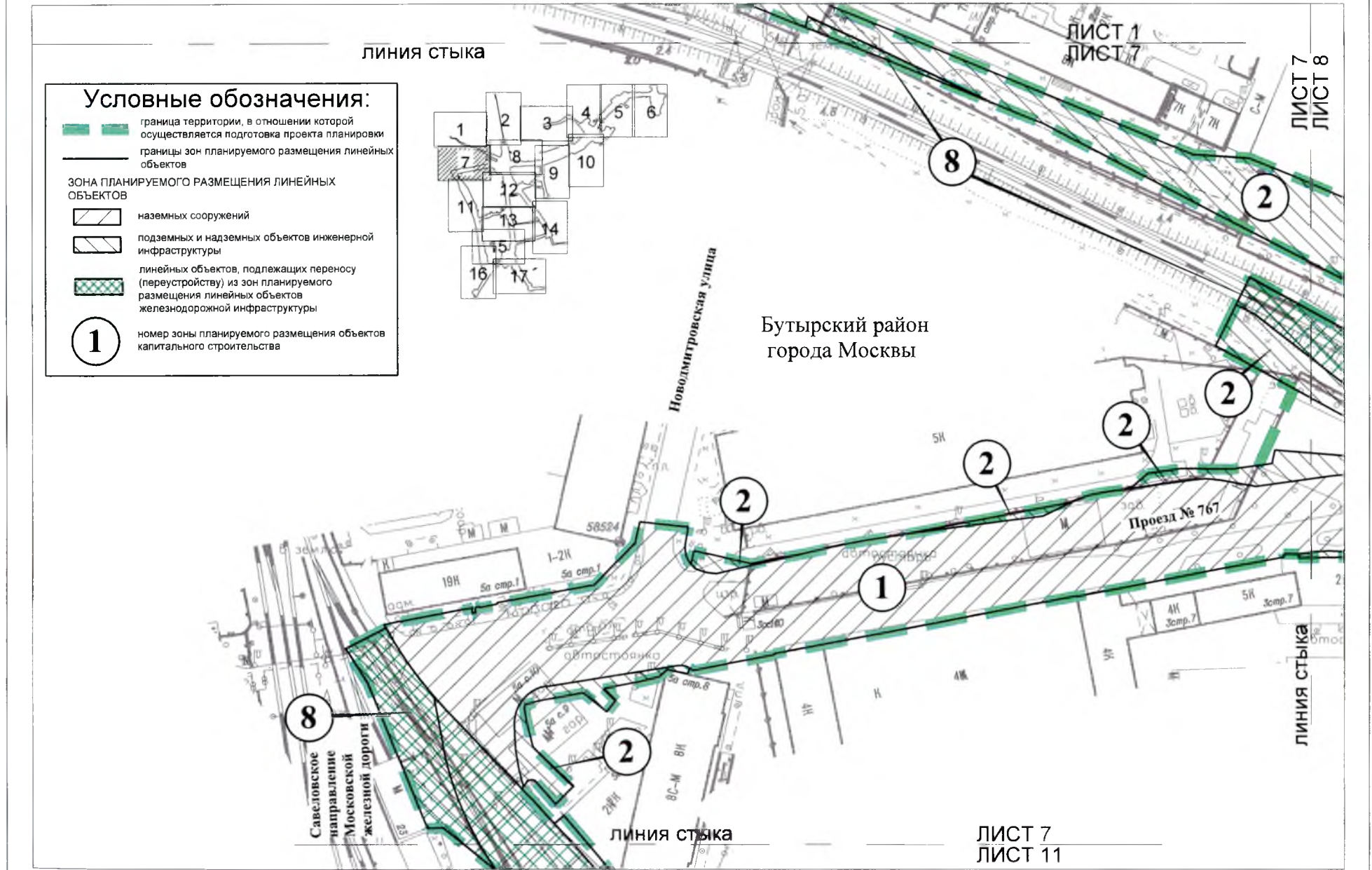
ЛИСТ 5
 ЛИСТ 6

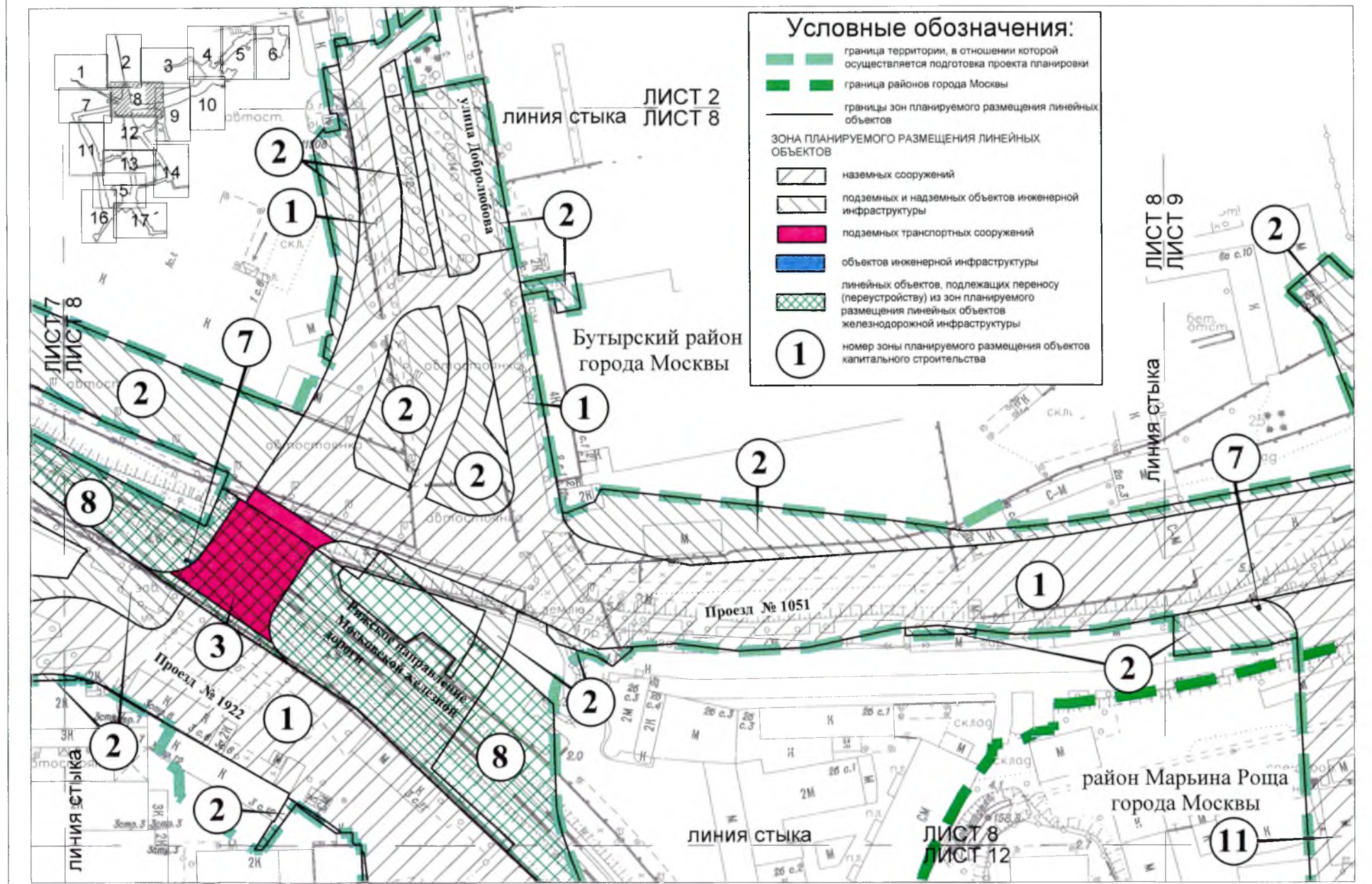
линия стыка

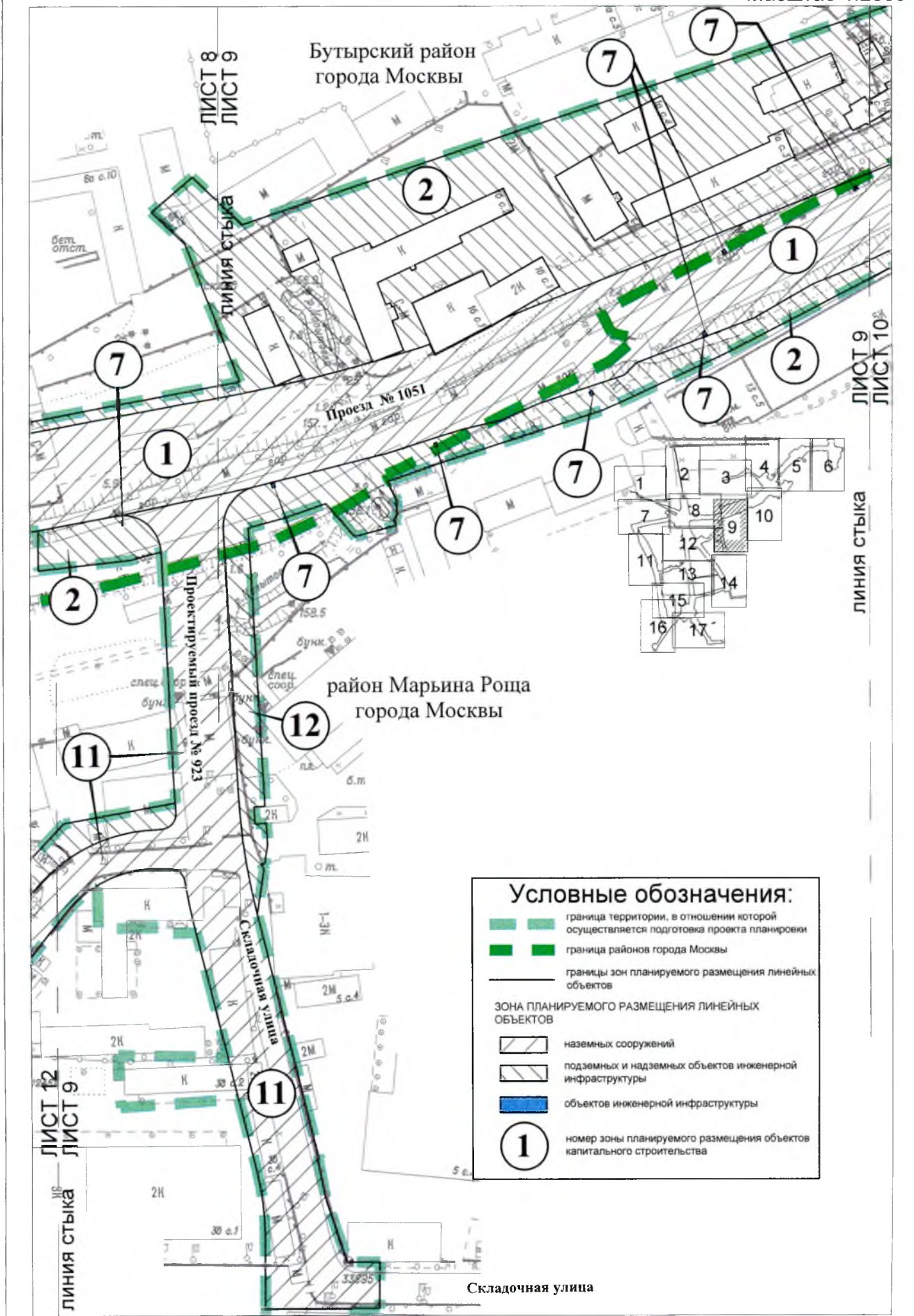
район Марьино Роща
 города Москвы

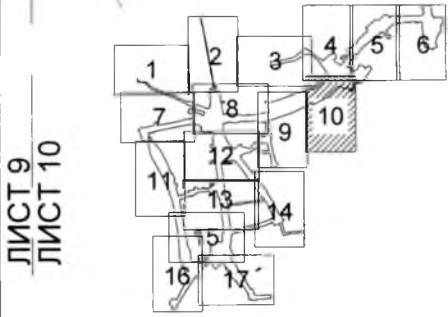
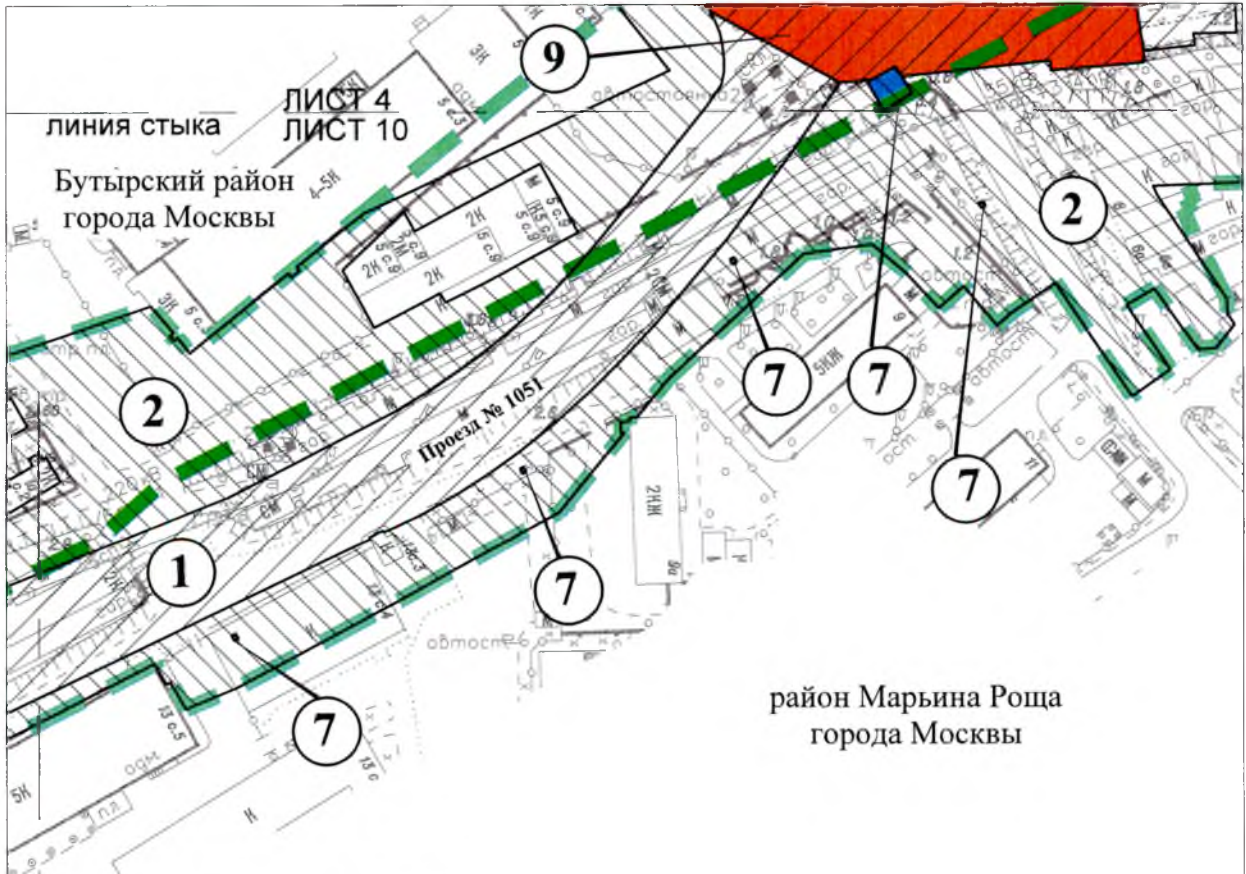
Условные обозначения:

-  граница территории, в отношении которой осуществляется подготовка проекта планировки
-  граница районов города Москвы
-  границы зон планируемого размещения линейных объектов
- ЗОНА ПЛАНИРУЕМОГО РАЗМЕЩЕНИЯ ЛИНЕЙНЫХ ОБЪЕКТОВ**
-  наземных сооружений
-  подземных и надземных объектов инженерной инфраструктуры
-  номер зоны планируемого размещения объектов капитального строительства





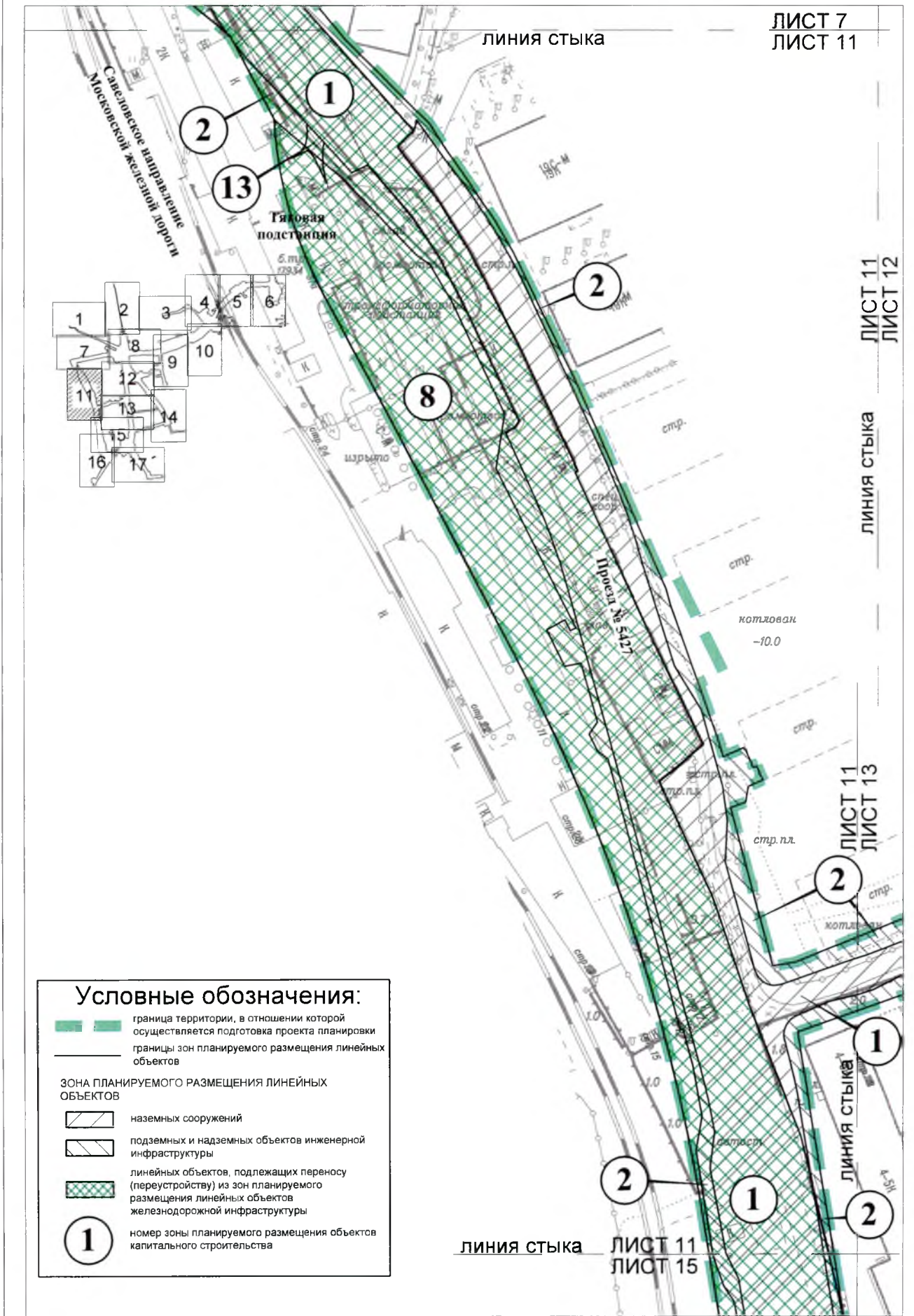




ЛИСТ 9
 ЛИСТ 10
 ЛИНИЯ СТЫКА

Условные обозначения:

	граница территории, в отношении которой осуществляется подготовка проекта планировки
	граница районов города Москвы
	границы зон планируемого размещения линейных объектов
ЗОНА ПЛАНИРУЕМОГО РАЗМЕЩЕНИЯ ЛИНЕЙНЫХ ОБЪЕКТОВ	
	надземных сооружений
	подземных и надземных объектов инженерной инфраструктуры
	внеуличных пешеходных переходов
	инженерной инфраструктуры
	номер зоны планируемого размещения объектов капитального строительства



линия стыка

ЛИСТ 7
 ЛИСТ 11

ЛИСТ 11
 ЛИСТ 12

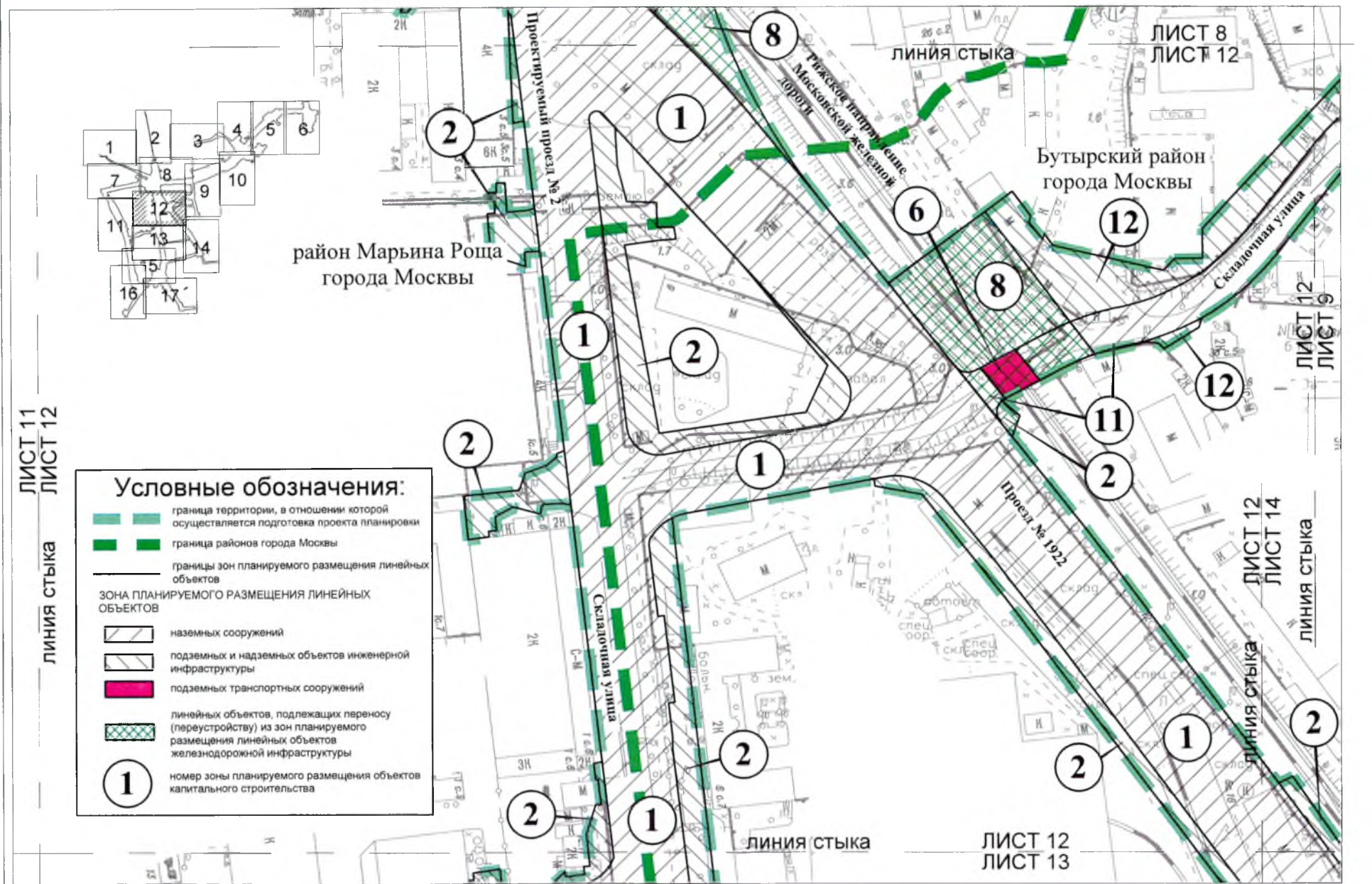
линия стыка

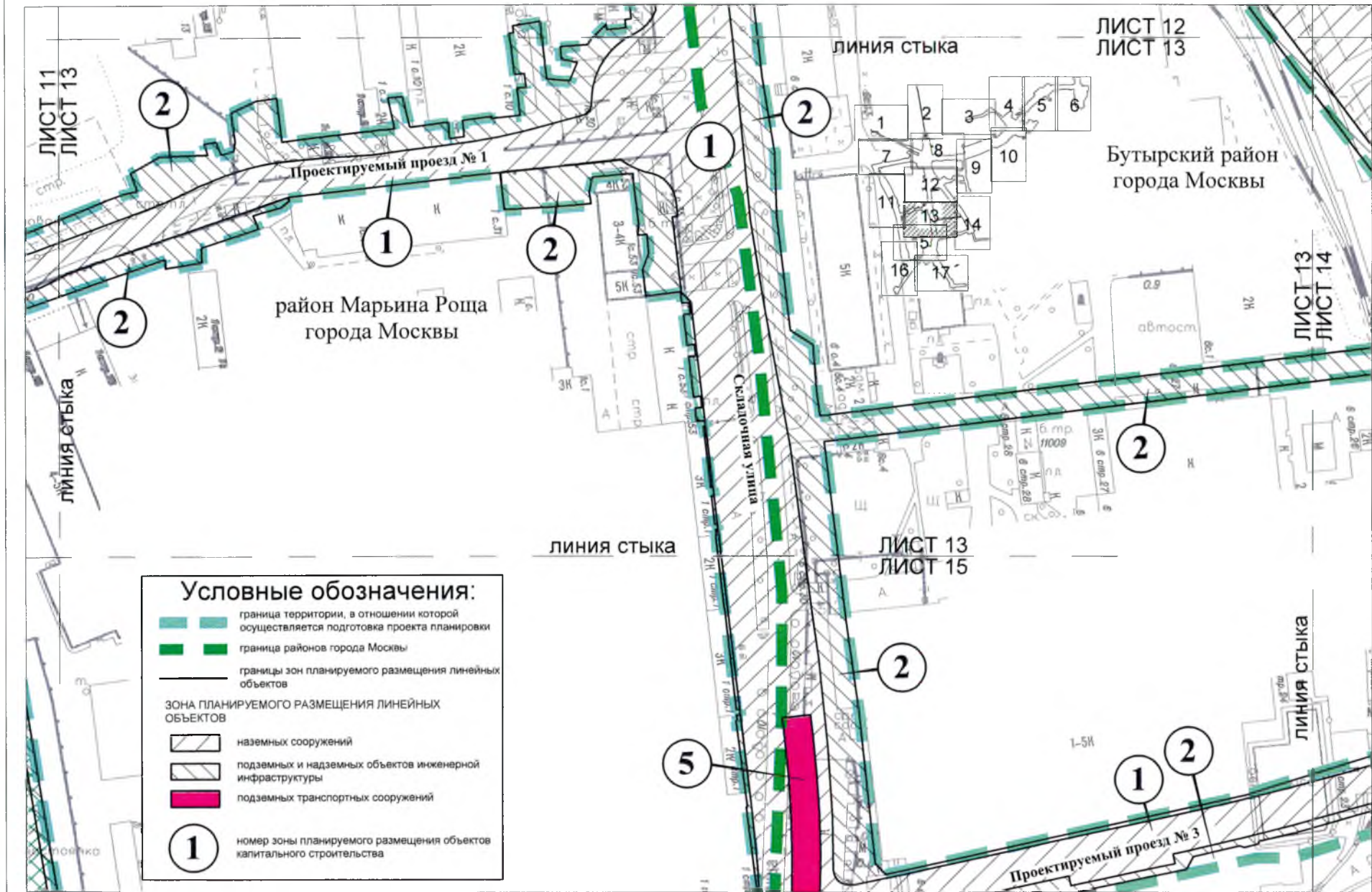
ЛИСТ 11
 ЛИСТ 13

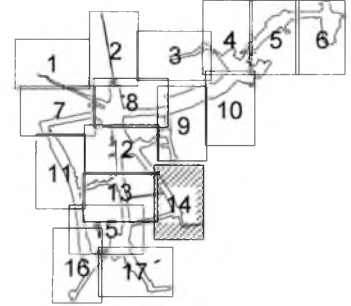
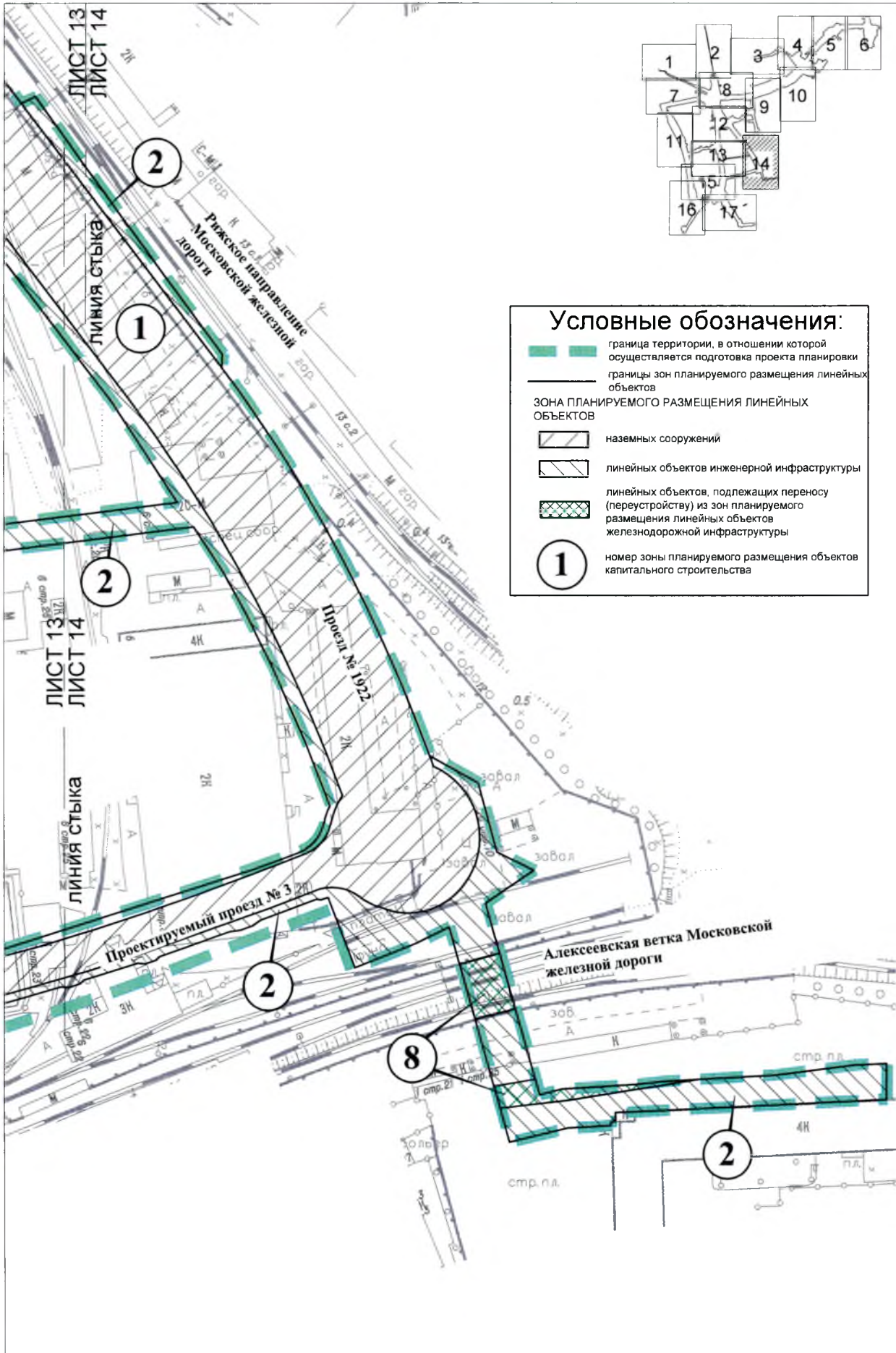
линия стыка

ЛИСТ 11
 ЛИСТ 15

линия стыка

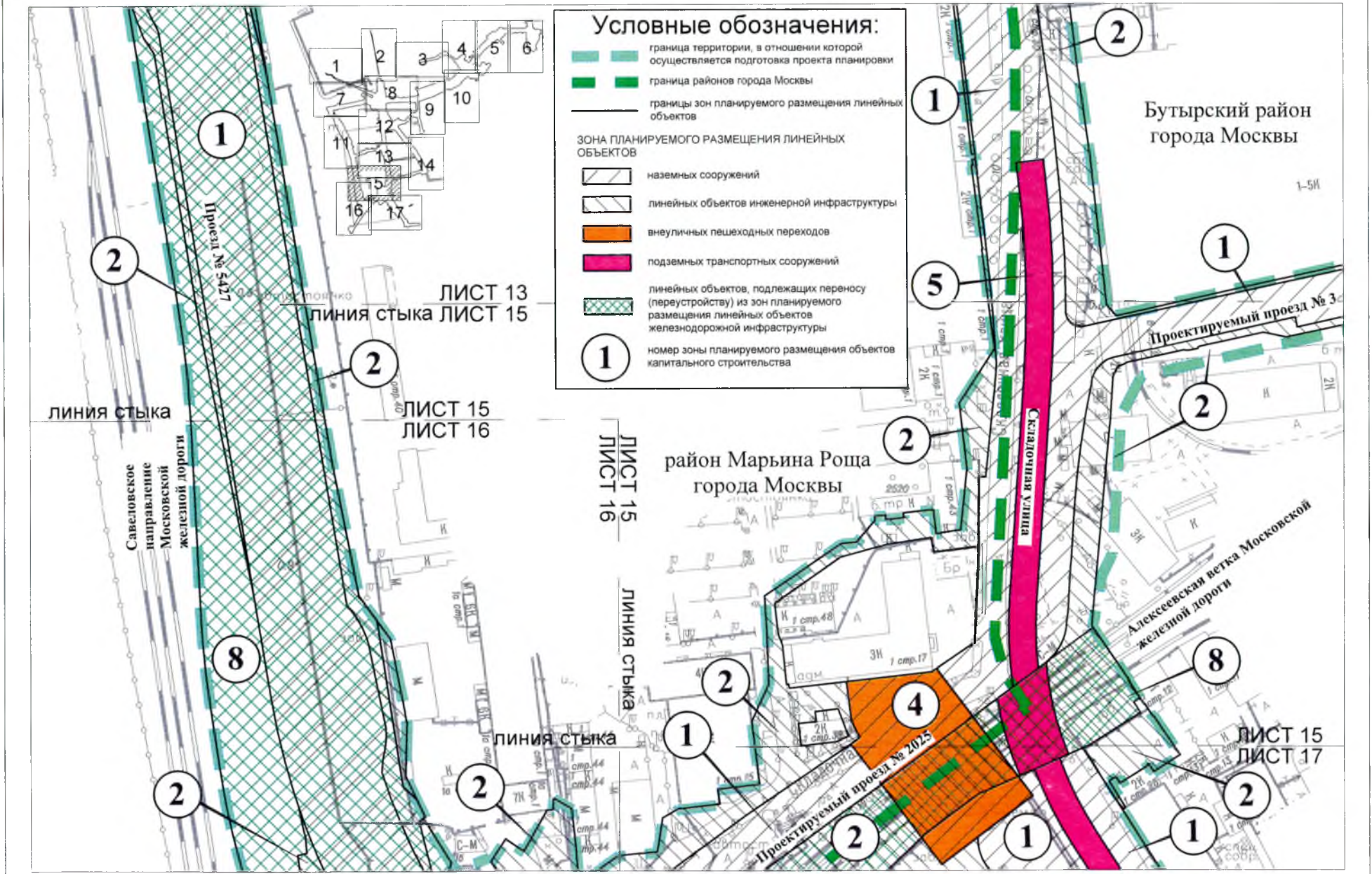


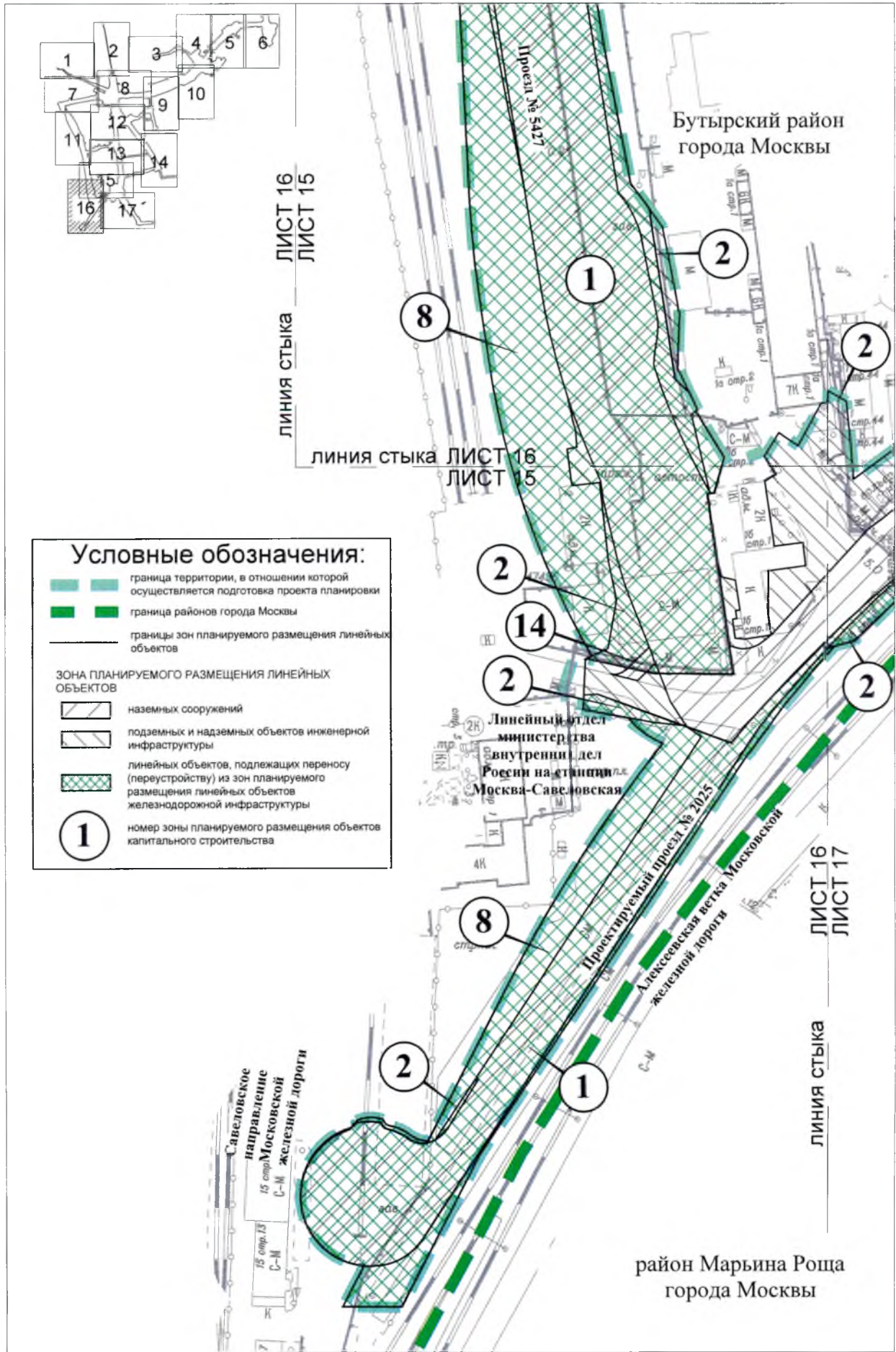




Условные обозначения:

-  граница территории, в отношении которой осуществляется подготовка проекта планировки
-  границы зон планируемого размещения линейных объектов
- ЗОНА ПЛАНИРУЕМОГО РАЗМЕЩЕНИЯ ЛИНЕЙНЫХ ОБЪЕКТОВ**
-  наземных сооружений
-  линейных объектов инженерной инфраструктуры
-  линейных объектов, подлежащих переносу (перестройству) из зон планируемого размещения линейных объектов железнодорожной инфраструктуры
-  номер зоны планируемого размещения объектов капитального строительства





Условные обозначения:

- граница территории, в отношении которой осуществляется подготовка проекта планировки
- граница районов города Москвы
- границы зон планируемого размещения линейных объектов

ЗОНА ПЛАНИРУЕМОГО РАЗМЕЩЕНИЯ ЛИНЕЙНЫХ ОБЪЕКТОВ

- наземных сооружений
- подземных и надземных объектов инженерной инфраструктуры
- линейных объектов, подлежащих переносу (перустройству) из зон планируемого размещения линейных объектов железнодорожной инфраструктуры

1 номер зоны планируемого размещения объектов капитального строительства

