

**Сообщение о планируемом изъятии для государственных нужд объектов недвижимого имущества, расположенных в границах зон планируемого размещения линейного объекта на территории транспортно-пересадочного узла «Медведково».**

Цель изъятия для государственных нужд объектов недвижимого имущества – освобождение территорий планируемого размещения линейного объекта на территории транспортно-пересадочного узла «Медведково».

Границы зон планируемого размещения линейного объекта на территории транспортно-пересадочного узла «Медведково», утверждены постановлением Правительства Москвы от 10.03.2020 № 186-ПП.

Изъятие и предоставление компенсации за изымаемые объекты недвижимого имущества будут происходить в рамках действующего законодательства в соответствии со статьями 49, 56.5, 56.8 Земельного кодекса Российской Федерации, статьями 279 и 281 Гражданского кодекса Российской Федерации, статьями 9-11 и 28 Федерального закона от 05.04.2013 № 43-ФЗ «Об особенностях регулирования отдельных правоотношений в связи с присоединением к субъекту Российской Федерации – городу федерального значения Москве территорий и о внесении изменений в отдельные законодательные акты Российской Федерации».

Границы зон планируемого размещения вышеуказанного объекта прилагаются.

Заинтересованные лица могут получить информацию о предполагаемом изъятии земельных участков и (или) иных объектов недвижимого имущества для государственных нужд по телефону:

8 (495) 957-75-00 доб. 55-229

Правообладатели подлежащих изъятию объектов недвижимого имущества, права которых не зарегистрированы, могут подать заявления об учете прав на объекты недвижимого имущества с приложением копий документов, подтверждающих права на указанные объекты недвижимого имущества. Такие заявления могут быть направлены заказным письмом с уведомлением о вручении в Департамент городского имущества города Москвы на имя заместителя руководителя Прусакову Наталию Васильевну по адресу: 125993, г. Москва,






1-й Красногвардейский проезд, д. 21, стр. 1.

ПЛАН "ФУНКЦИОНАЛЬНО-ПЛАНИРОВОЧНАЯ ОРГАНИЗАЦИЯ  
ТЕРРИТОРИИ" И ПЛАН "ГРАНИЦЫ ЗОН ПЛАНИРУЕМОГО  
РАЗМЕЩЕНИЯ ОБЪЕКТОВ"


Чертеж 2 "Линейные объекты инженерной  
инфраструктуры и улично-дорожной сети",  
М 1:2000

Район Северное Медведково  
города Москвы

УСЛОВНЫЕ ОБОЗНАЧЕНИЯ



-  - граница подготовки проекта планировки территории
-  - граница зоны планируемого размещения объектов ТПУ
-  - границы участков (зон)
-  - зоны планируемого размещения инженерных коммуникаций (трассировка уточняется на стадии подготовки проектной документации)
-  - зоны планируемого размещения внутриквартальных проездов

ЗАСТРОЙКА

-  - существующая

ДЕЙСТВУЮЩИЕ ЛИНИИ

ГРАДОСТРОИТЕЛЬНОГО РЕГУЛИРОВАНИЯ

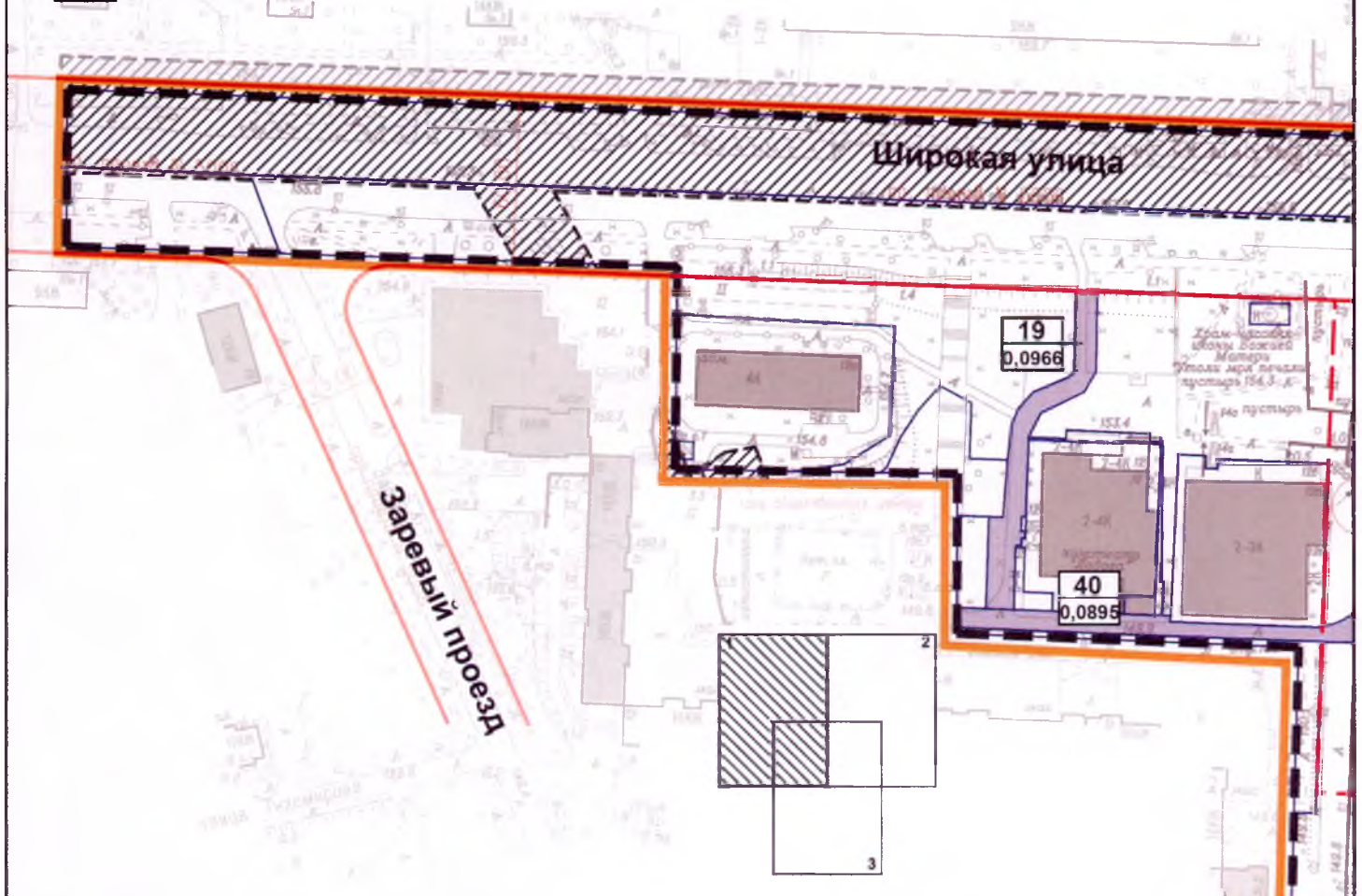
-  - красные линии улично-дорожной сети
-  - граница технических зон инженерных коммуникаций и сооружений

40

- номер участка (зоны)

0,0895







- площадь земельного участка





**ПЛАН "ФУНКЦИОНАЛЬНО-ПЛАНИРОВОЧНАЯ  
ОРГАНИЗАЦИЯ ТЕРРИТОРИИ" И ПЛАН  
"ГРАНИЦЫ ЗОН ПЛАНИРУЕМОГО РАЗМЕЩЕНИЯ  
ОБЪЕКТОВ"**

**Чертеж 2 "Линейные объекты инженерной  
инфраструктуры и улично-дорожной сети",  
М 1:2000**

**УСЛОВНЫЕ ОБОЗНАЧЕНИЯ**

-  - граница подготовки проекта планировки территории
-  - граница зоны планируемого размещения объектов ТПУ
-  - границы участков (зон)
-  - зоны планируемого размещения внутриквартальных проездов
-  - зоны планируемого размещения объектов улично-дорожной сети
-  - зоны планируемого размещения инженерных коммуникаций (трассировка уточняется на стадии подготовки проектной документации)



**ЗАСТРОЙКА**

-  - существующая
-  - номер участка (зоны)  
- площадь земельного участка

**Район Северное Медведково  
города Москвы**

**Широкая улица**


**ДЕЙСТВУЮЩИЕ ЛИНИИ  
ГРАДОСТРОИТЕЛЬНОГО РЕГУЛИРОВАНИЯ**

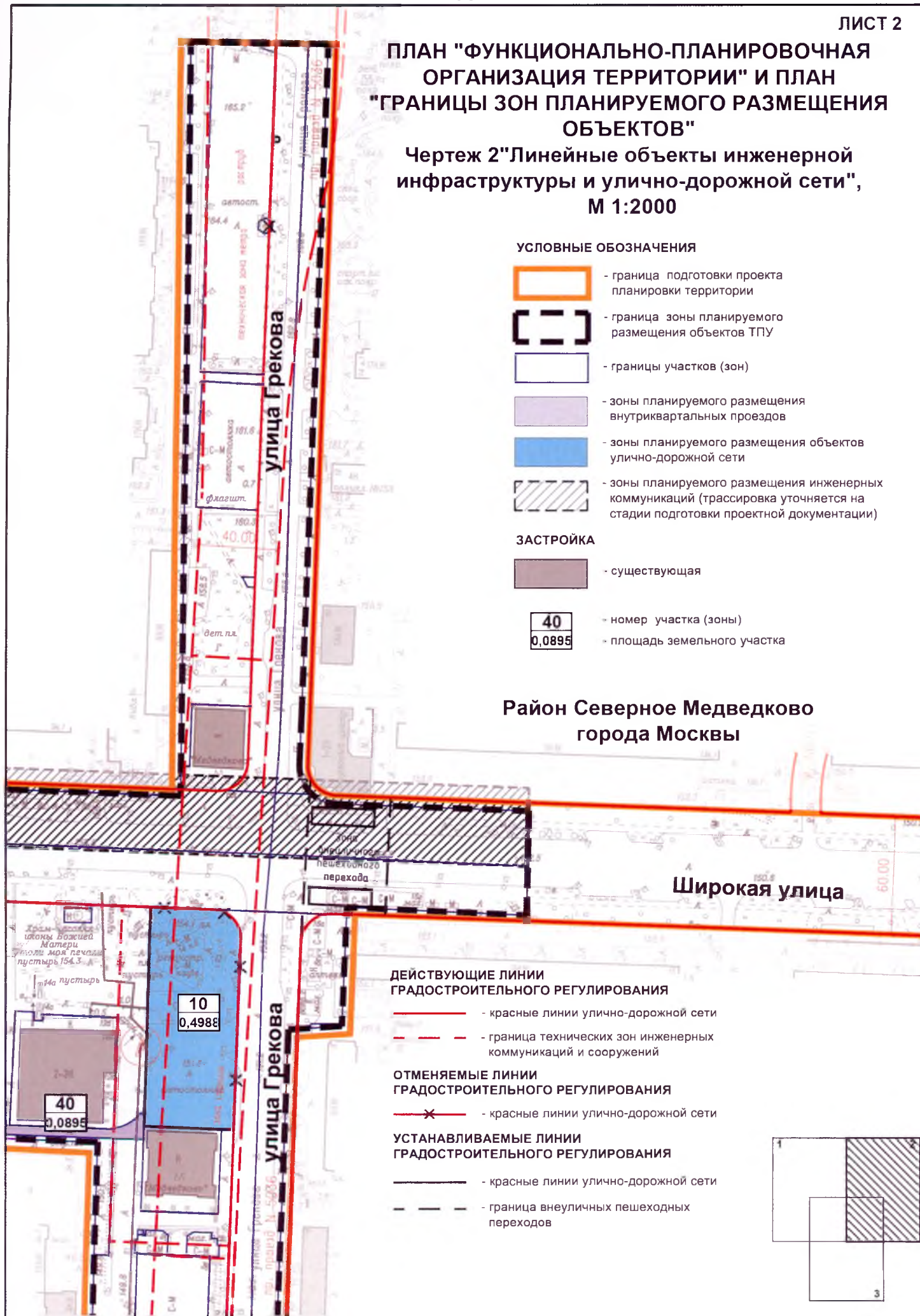
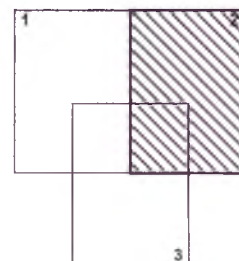
-  - красные линии улично-дорожной сети
-  - граница технических зон инженерных коммуникаций и сооружений

**ОТМЕНЯЕМЫЕ ЛИНИИ  
ГРАДОСТРОИТЕЛЬНОГО РЕГУЛИРОВАНИЯ**

-  - красные линии улично-дорожной сети

**УСТАНОВЛИВАЕМЫЕ ЛИНИИ  
ГРАДОСТРОИТЕЛЬНОГО РЕГУЛИРОВАНИЯ**

-  - красные линии улично-дорожной сети
-  - граница внеуличных пешеходных переходов



# ПЛАН "ФУНКЦИОНАЛЬНО-ПЛАНИРОВОЧНАЯ ОРГАНИЗАЦИЯ ТЕРРИТОРИИ" И ПЛАН "ГРАНИЦЫ ЗОН ПЛАНИРУЕМОГО РАЗМЕЩЕНИЯ ОБЪЕКТОВ"

Чертеж 2 "Линейные объекты инженерной инфраструктуры и улично-дорожной сети", М 1:2000

