

Сообщение о планируемом изъятии для государственных нужд объектов недвижимого имущества, расположенных в границах зон планируемого размещения линейного объекта улично-дорожной сети - участок Северо-восточной хорды от железнодорожных путей Октябрьского направления Московской железной дороги до железнодорожных путей Ярославского направления Московской железной дороги.

Цель изъятия для государственных нужд объектов недвижимого имущества – освобождение территорий планируемого размещения линейного объекта улично-дорожной сети - участок Северо-восточной хорды от железнодорожных путей Октябрьского направления Московской железной дороги до железнодорожных путей Ярославского направления Московской железной дороги

Границы зон планируемого размещения линейного объекта улично-дорожной сети - участок Северо-восточной хорды от железнодорожных путей Октябрьского направления Московской железной дороги до железнодорожных путей Ярославского направления Московской железной дороги, утверждены постановлением Правительства Москвы от 15 сентября 2020 г. № 1499-ПП «О внесении изменений в постановление Правительства Москвы от 22 марта 2018 г. № 214-ПП»»

Изъятие и предоставление компенсации за изымаемые объекты недвижимого имущества будут происходить в рамках действующего законодательства в соответствии со статьями 49, 56.5, 56.8 Земельного кодекса Российской Федерации, статьями 279 и 281 Гражданского кодекса Российской Федерации, статьями 9-11 и 28 Федерального закона от 05.04.2013 № 43-ФЗ «Об особенностях регулирования отдельных правоотношений в связи с присоединением к субъекту Российской Федерации – городу федерального значения Москве территорий и о внесении изменений в отдельные законодательные акты Российской Федерации».

Границы зон планируемого размещения вышеуказанного объекта прилагаются.

Заинтересованные лица могут получить информацию о предполагаемом изъятии земельных участков и (или) иных объектов недвижимого имущества для государственных нужд по телефону:

8 (495) 957-75-00 доб. 21-753


Правообладатели подлежащих изъятию объектов недвижимого имущества, права которых не зарегистрированы, могут подать заявления об учете прав на объекты недвижимого имущества с приложением копий документов, подтверждающих права на указанные объекты недвижимого имущества. Такие заявления могут быть направлены заказным письмом с уведомлением о вручении в Департамент городского имущества города Москвы на имя заместителя руководителя Прусакову Наталию Васильевну по адресу: 125993, г. Москва, 1-й Красногвардейский проезд, д. 21, стр. 1.

План "Функционально-планировочная организация территории" (1)



район Свиблово города Москвы,
район Ростокино города Москвы

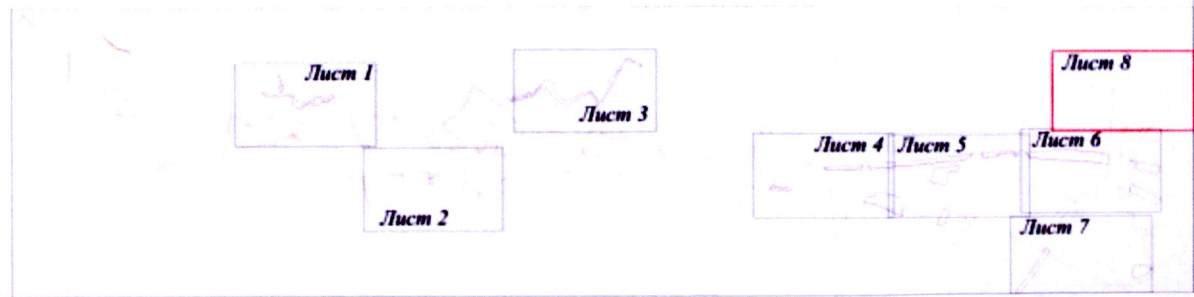
Разработано в М 1:2000

Лист 8 из 8



УСЛОВНЫЕ ОБОЗНАЧЕНИЯ

-  граница внесения изменений в проект планировки территории
-  существующая проезжая часть



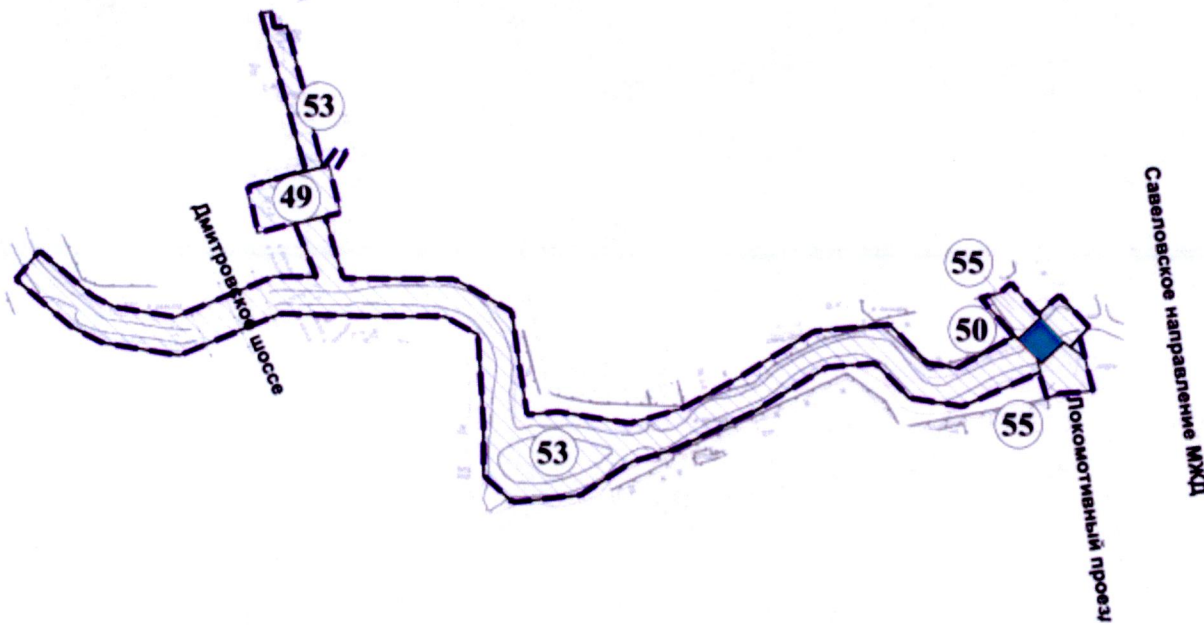


Внесение изменения в приложение 1 к постановлению
Правительства Москвы от 22 марта 2018 г. № 214-ПП

План "Границы зон планируемого размещения объектов" (1)

*район Марфино города Москвы,
район Западное Дегунино города Москвы,
Бескудниковский район города Москвы,
район Отрадное города Москвы*
Разработано в М 1:2000

Лист 1 из 8



План "Границы зон планируемого размещения объектов" (1)

район Свиблово города Москвы,
район Ростокино города Москвы


Лист 2 из 8

Разработано в М 1:2000



УСЛОВНЫЕ ОБОЗНАЧЕНИЯ

- граница внесения изменений в проект планировки территории
- границы зон планируемого размещения объектов
- Зоны планируемого размещения (строительства, реконструкции) объектов капитального строительства, в т.ч.:
- зона планируемого размещения наземных сооружений
- 56 номер зоны (объекта) планируемого размещения объектов капитального строительства




План "Границы зон планируемого размещения объектов" (1)

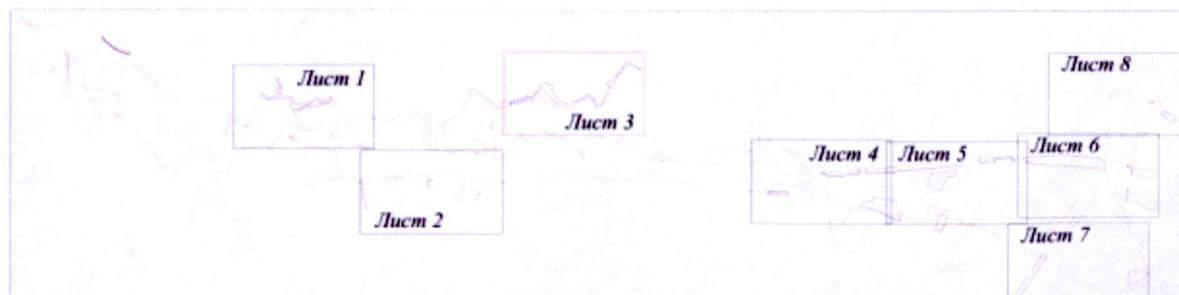
Останкинский район города Москвы,
район Отрадное города Москвы

Лист 3 из 8

Разработано в М 1:2000



УСЛОВНЫЕ ОБОЗНАЧЕНИЯ	
	граница внесения изменений в проект планировки территории
	границы зон планируемого размещения объектов
	Зоны планируемого размещения (строительства, реконструкции) объектов капитального строительства, в т.ч.
	зоны планируемого размещения объектов инженерной инфраструктуры
	номер зоны (объекта) планируемого размещения объектов капитального строительства



План "Границы зон планируемого размещения объектов" (1)



район Свиблово города Москвы,
район Ростокино города Москвы

Разработано в М 1:2000


Лист 4 из 8

УСЛОВНЫЕ ОБОЗНАЧЕНИЯ

- граница внесения изменений в проект планировки территории
- границы зон планируемого размещения объектов
- Зоны планируемого размещения (строительства, реконструкции) объектов капитального строительства, в т.ч.:
 - зоны планируемого размещения наземных сооружений
 - зоны планируемого размещения объектов инженерной инфраструктуры
- 53** номер зоны (объекта) планируемого размещения объектов капитального строительства



Сельскохозяйственная улица



Лист 5
Лист 4

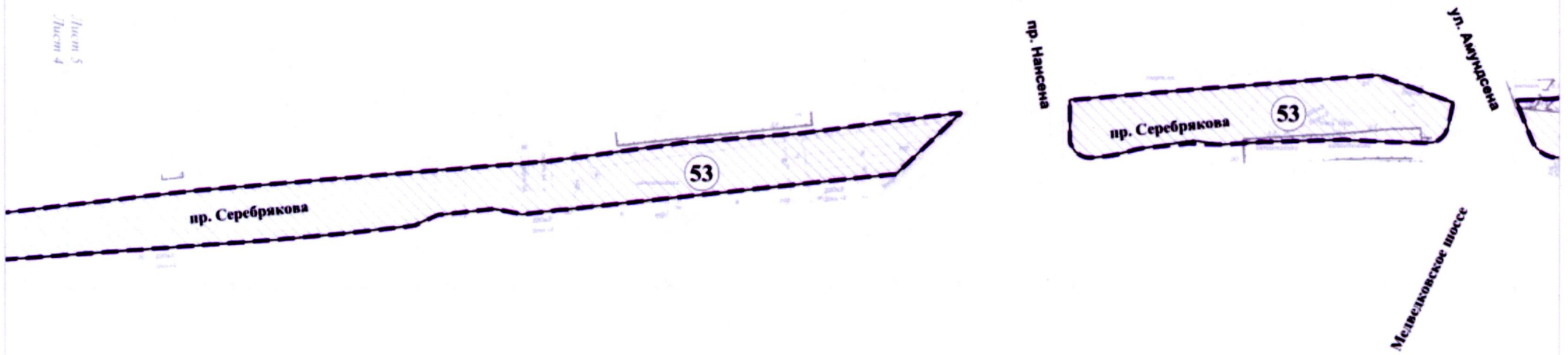
План "Границы зон планируемого размещения объектов" (1)

район Свиблово города Москвы,
район Ростокино города Москвы

Разработано в М 1:2000

Лист 5 из 8

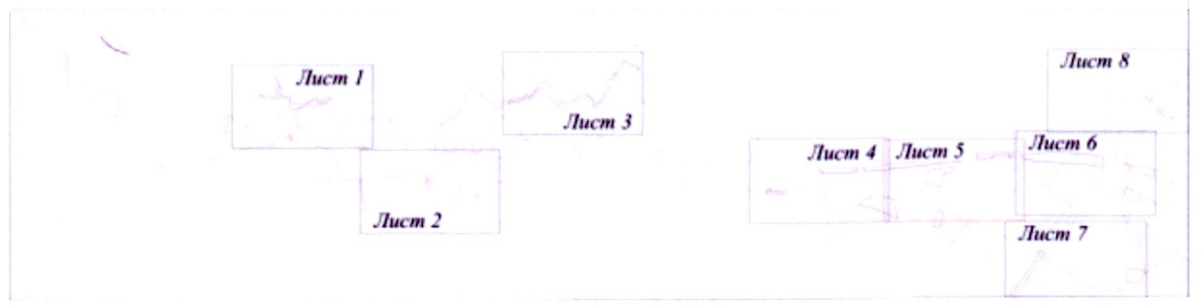
Линия стыка Лист 4
Линия стыка Лист 5
Линия стыка Лист 6



УСЛОВНЫЕ ОБОЗНАЧЕНИЯ

- граница внесения изменений в проект планировки территории
- границы зон планируемого размещения объектов
- Зоны планируемого размещения (строительства, реконструкции) объектов капитального строительства, в т.ч.:
 - зоны планируемого размещения наземных сооружений
 - зоны планируемого размещения объектов инженерной инфраструктуры
- номер зоны (объекта) планируемого размещения объектов капитального строительства

Линия стыка Лист 5
Линия стыка Лист 6




План "Границы зон планируемого размещения объектов" (1)

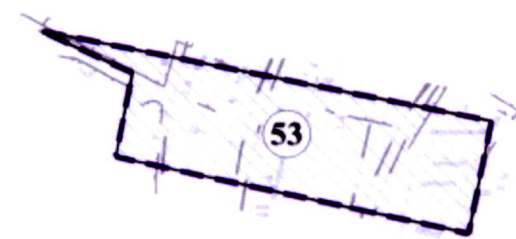
район Свиблово города Москвы,
район Ростокино города Москвы

Разработано в М 1:2000

Лист 6 из 8



Ярославское шоссе




проект Мира



УСЛОВНЫЕ ОБОЗНАЧЕНИЯ

	граница внесенных изменений в проект планировки территории
	границы зон планируемого размещения объектов
Зоны планируемого размещения (строительства, реконструкции) объектов капитального строительства, в т.ч.:	
	зоны планируемого размещения объектов инженерной инфраструктуры
	номер зоны (объекта) планируемого размещения объектов капитального строительства









План "Границы зон планируемого размещения объектов" (1)


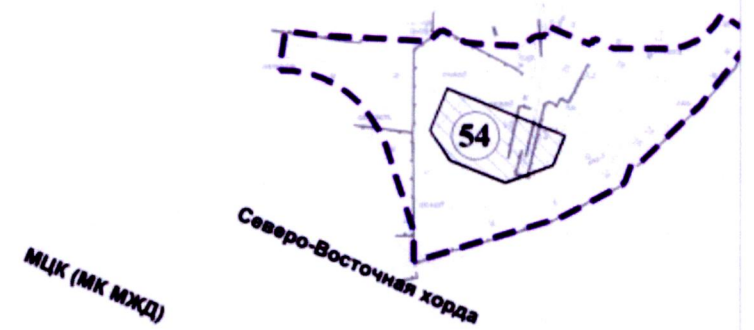
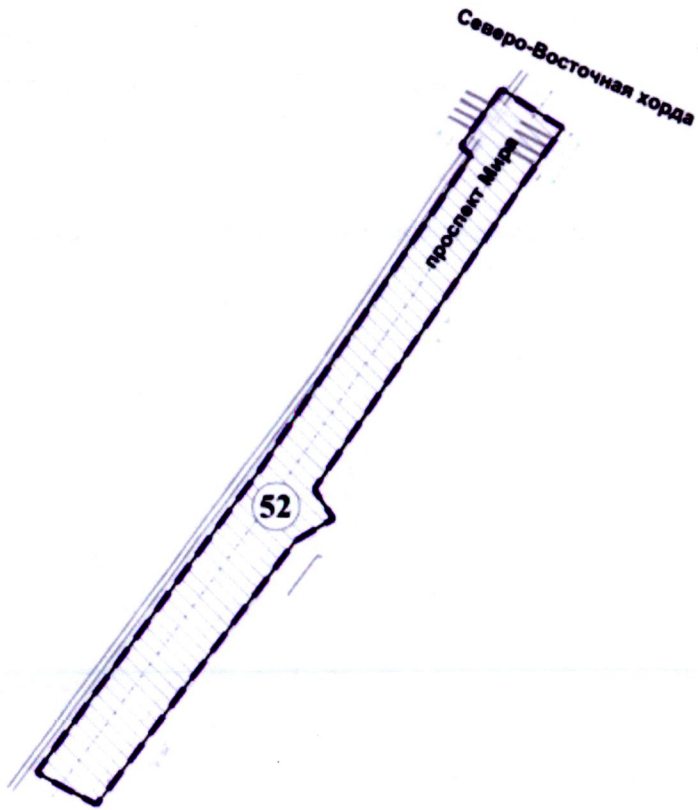
район Свиблово города Москвы,
район Ростокино города Москвы

Разработано в М 1:2000

Лист 7 из 8

УСЛОВНЫЕ ОБОЗНАЧЕНИЯ

-  граница внесения изменений в проект планировки территории
-  границы зон планируемого размещения объектов
-  Зоны планируемого размещения (строительства, реконструкции) объектов капитального строительства, в т.ч.:
 -  зоны планируемого размещения наземных сооружений
 -  зоны планируемого размещения объектов инженерной инфраструктуры
-  номер зоны (объекта) планируемого размещения объектов капитального строительства







План "Границы зон планируемого размещения объектов" (1)

район Свиблово города Москвы,
район Ростокино города Москвы

Лист 8 из 8

Разработано в М 1:2000

УСЛОВНЫЕ ОБОЗНАЧЕНИЯ	
	граница внесения изменений в проект планировки территории
	границы зон планируемого размещения объектов
Зоны планируемого размещения (строительства, реконструкции) объектов капитального строительства, в т.ч.:	
	зоны планируемого размещения объектов инженерной инфраструктуры
	номер зоны (объекта) планируемого размещения объектов капитального строительства

