

Сообщение о планируемом изъятии для государственных нужд объектов недвижимого имущества, расположенных в границах зон планируемого размещения линейных объектов участков улично-дорожной сети - Костромская улица и Юрловский проезд».

Цель изъятия для государственных нужд объектов недвижимого имущества – освобождение территорий планируемого размещения линейных объектов участков улично-дорожной сети - Костромская улица и Юрловский проезд».

Границы зон планируемого размещения линейных объектов участков улично-дорожной сети - Костромская улица и Юрловский проезд», утверждены постановлением Правительства Москвы от 13.07.2021 № 1041-ПП.

Изъятие и предоставление компенсации за изымаемые объекты недвижимого имущества будут происходить в рамках действующего законодательства в соответствии со статьями 49, 56.5, 56.8 Земельного кодекса Российской Федерации, статьями 279 и 281 Гражданского кодекса Российской Федерации, статьями 9-11 и 28 Федерального закона от 05.04.2013 № 43-ФЗ «Об особенностях регулирования отдельных правоотношений в связи с присоединением к субъекту Российской Федерации – городу федерального значения Москве территорий и о внесении изменений в отдельные законодательные акты Российской Федерации».

Границы зон планируемого размещения вышеуказанного объекта прилагаются.

Заинтересованные лица могут получить информацию о предполагаемом изъятии земельных участков и (или) иных объектов недвижимого имущества для государственных нужд по телефону:

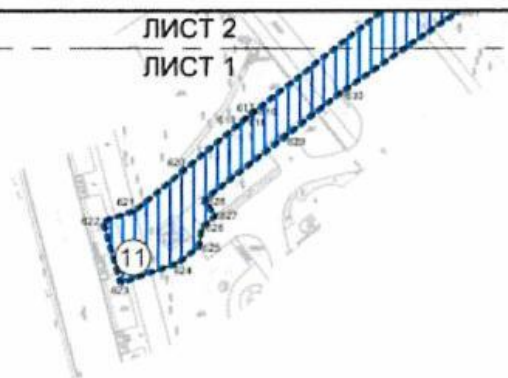
8 (495) 957-75-00 доб. 55-165, 55-381, 21-423.

Правообладатели подлежащих изъятию объектов недвижимого имущества, права которых не зарегистрированы, могут подать заявления об учете прав на объекты недвижимого имущества с приложением копий документов, подтверждающих права на указанные объекты недвижимого имущества. Такие заявления могут быть направлены заказным письмом с уведомлением о вручении в Департамент городского имущества города Москвы на имя заместителя руководителя Прусакову Наталию Васильевну по адресу: 125993, г. Москва, 1-й Красногвардейский проезд, д. 21, стр. 1.

1.2. Чертеж границ зон планируемого размещения
линейных объектов

Масштаб 1:2000
район Отрадное города Москвы





Лист 1 из 13




РАЙОН ОТРАДНОЕ
ГОРОДА МОСКВЫ

УСЛОВНЫЕ ОБОЗНАЧЕНИЯ

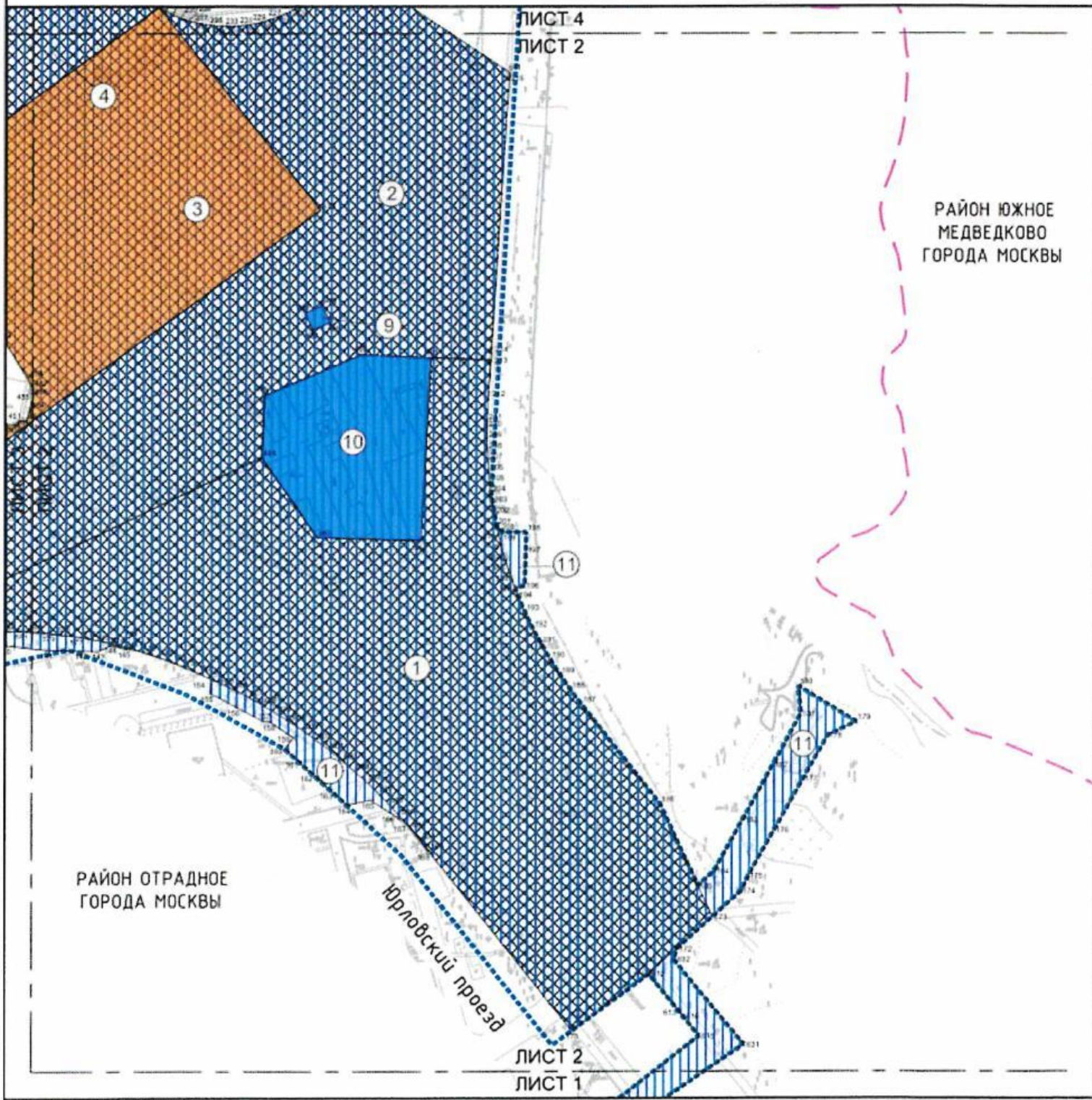
ГРАНИЦЫ:

-  подготовка проекта планировки территории
-  зон планируемого размещения линейных объектов
-  номер характерной точки границы зон планируемого размещения линейных объектов
-  номер зоны планируемого размещения линейных объектов

ЗОНЫ ПЛАНИРУЕМОГО РАЗМЕЩЕНИЯ ЛИНЕЙНЫХ ОБЪЕКТОВ:

-  подземных и надземных объектов инженерной инфраструктуры

13	12	11	
10	9	8	
7	6	5	4
	3	2	
		1	



УСЛОВНЫЕ ОБОЗНАЧЕНИЯ:

ГРАНИЦЫ:

- границы подготовки проекта планировки территории
- границы зон планируемого размещения линейных объектов
- номер характерной точки границы зон планируемого размещения линейных объектов
- номер зоны планируемого размещения линейных объектов

зоны планируемого размещения линейных объектов:

- наземных сооружений
- внеуличных пешеходных переходов, гаерей
- наземных объектов инженерной инфраструктуры
- подземных и надземных объектов инженерной инфраструктуры





13	12	11	
10	9	8	
7	6	5	4
	3	2	
		1	




ЛИСТ 5
ЛИСТ 3

РАЙОН ОТРАДНОЕ
ГОРОДА МОСКВЫ

улица Римского-Корсакова

УСЛОВНЫЕ ОБОЗНАЧЕНИЯ

- ГРАНИЦЫ:**
-  границы подготовки проекта планировки территории
 -  зон планируемого размещения линейных объектов
 -  120 номер характерной точки границы зон планируемого размещения линейных объектов
 -  1 номер зоны планируемого размещения линейных объектов

- ЗОНЫ ПЛАНИРУЕМОГО РАЗМЕЩЕНИЯ ЛИНЕЙНЫХ ОБЪЕКТОВ**
-  наземных сооружений
 -  внеуличных пешеходных переходов, галерей
 -  подземных и надземных объектов инженерной инфраструктуры

13	12	11	
10	9	8	
7	6	5	4
	3	2	
		1	

ЛИСТ 8
 ЛИСТ 4

РАЙОН БИБИРЕВО
 ГОРОДА МОСКВЫ

РАЙОН ОТРАДНОЕ
 ГОРОДА МОСКВЫ






РАЙОН ЮЖНОЕ
 МЕДВЕДКОВО
 ГОРОДА МОСКВЫ

ЛИСТ 5
 ЛИСТ 4




ЛИСТ 4
 ЛИСТ 2

УСЛОВНЫЕ ОБОЗНАЧЕНИЯ:

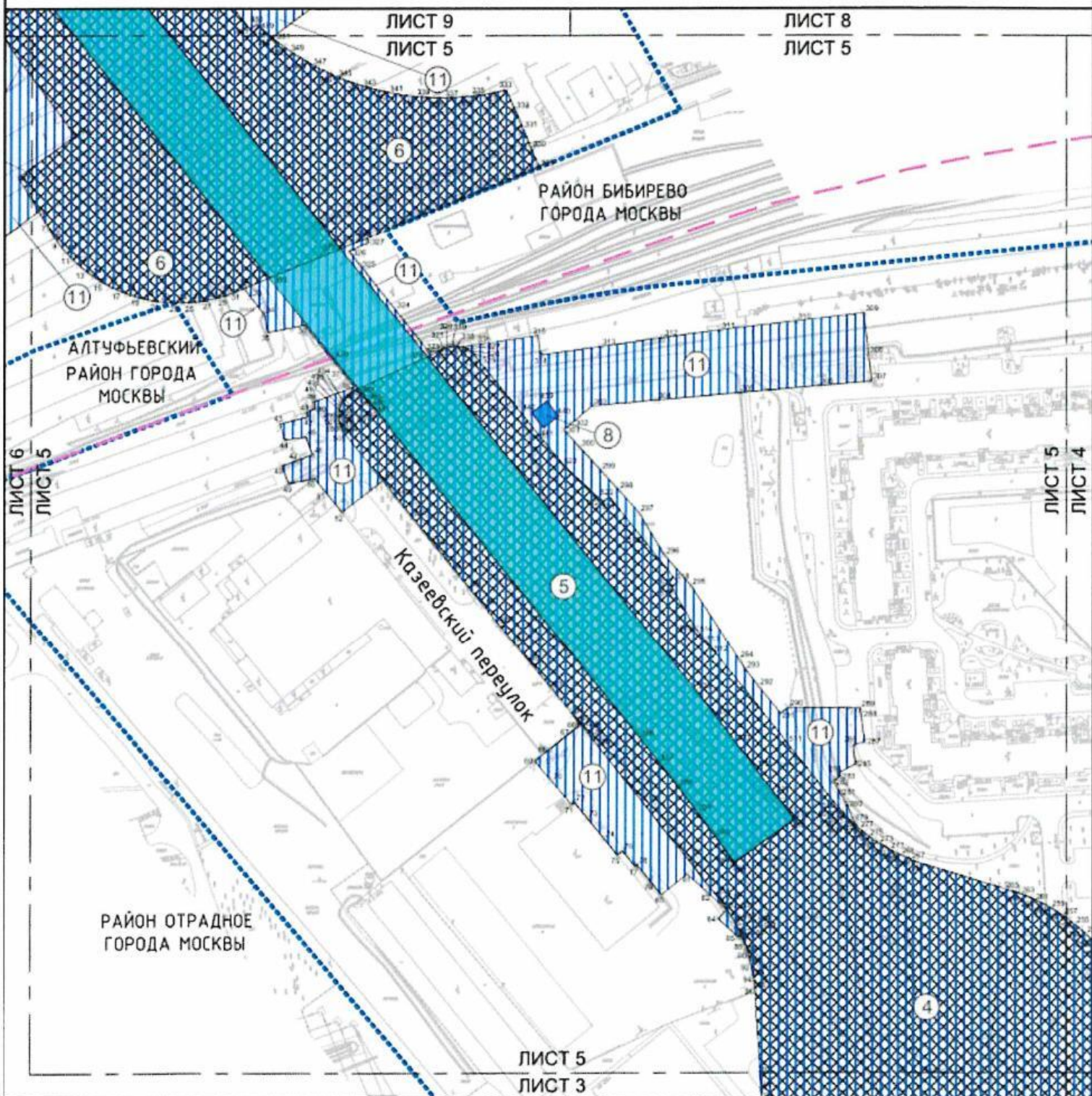
ГРАНИЦЫ:

-  подготовки проекта планировки территории
-  районов города Москвы
-  зон планируемого размещения линейных объектов
-  номер характерной точки границы зон планируемого размещения линейных объектов
-  номер зоны планируемого размещения линейных объектов

Зоны планируемого размещения линейных объектов:

-  наземных сооружений
-  аэроуличных пешеходных переходов, галерей
-  подземных и надземных объектов инженерной инфраструктуры

13	12	11
10	9	8
7	6	5
	3	2
		1



УСЛОВНЫЕ ОБОЗНАЧЕНИЯ:

ГРАНИЦЫ:

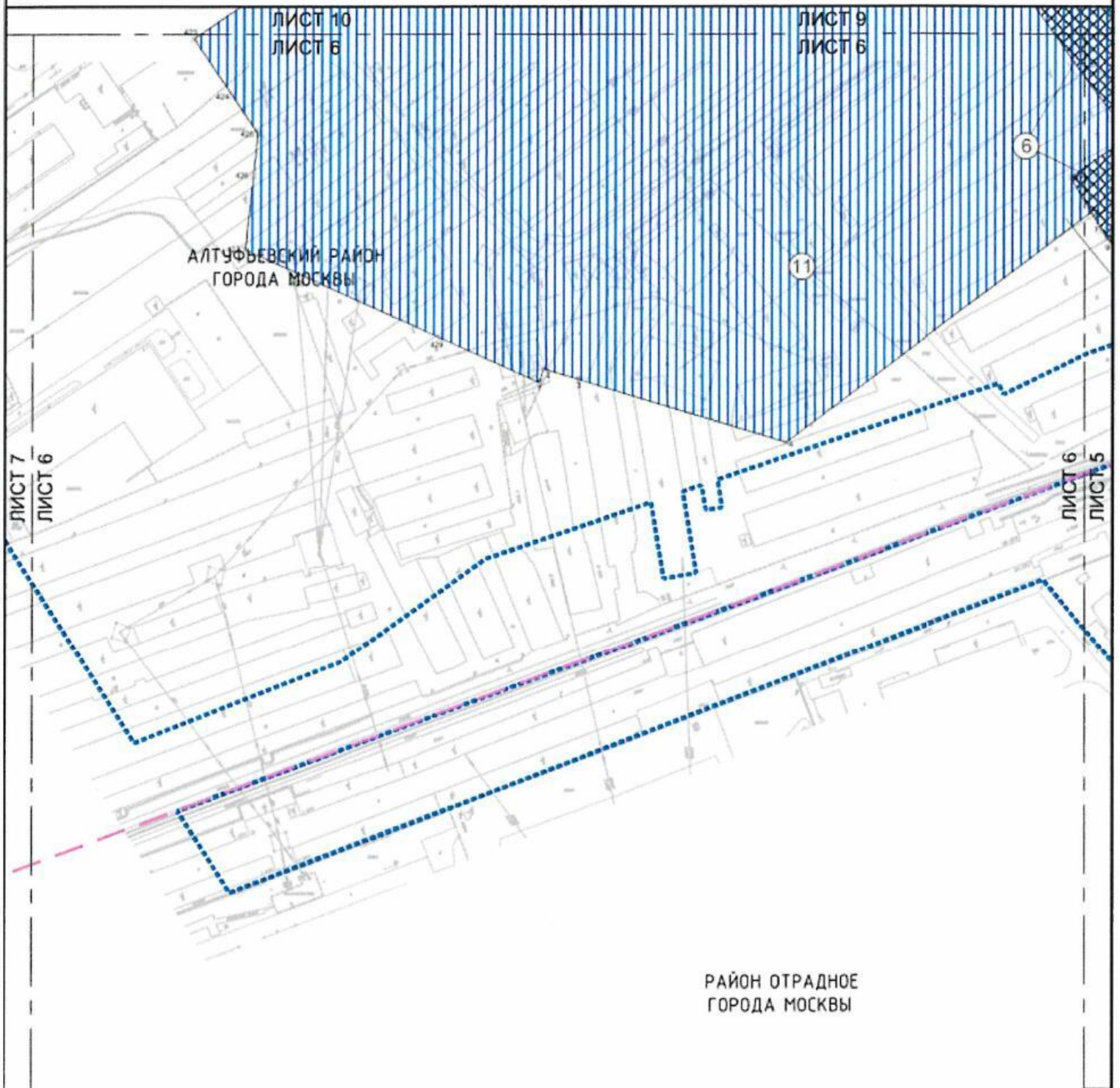
- границы подготовки проекта планировки территории
- районов города Москвы
- зон планируемого размещения линейных объектов
- номер характерной точки границы зон планируемого размещения линейных объектов
- номер зоны планируемого размещения линейных объектов

Зоны планируемого размещения линейных объектов

- наземных сооружений
- надземных сооружений
- наземных объектов инженерной инфраструктуры






подземных и надземных объектов инженерной инфраструктуры

13	12	11
10	9	8
7	6	5
	3	2
		1





УСЛОВНЫЕ ОБОЗНАЧЕНИЯ:

ГРАНИЦЫ:

-  подготовки проекта планировки территории
-  районов города Москвы
-  зон планируемого размещения линейных объектов
-  номер характерной точки границы зон планируемого размещения линейных объектов
-  номер зоны планируемого размещения линейных объектов

Зоны планируемого размещения линейных объектов

-  наземных сооружений
-  подземных и надземных объектов инженерной инфраструктуры

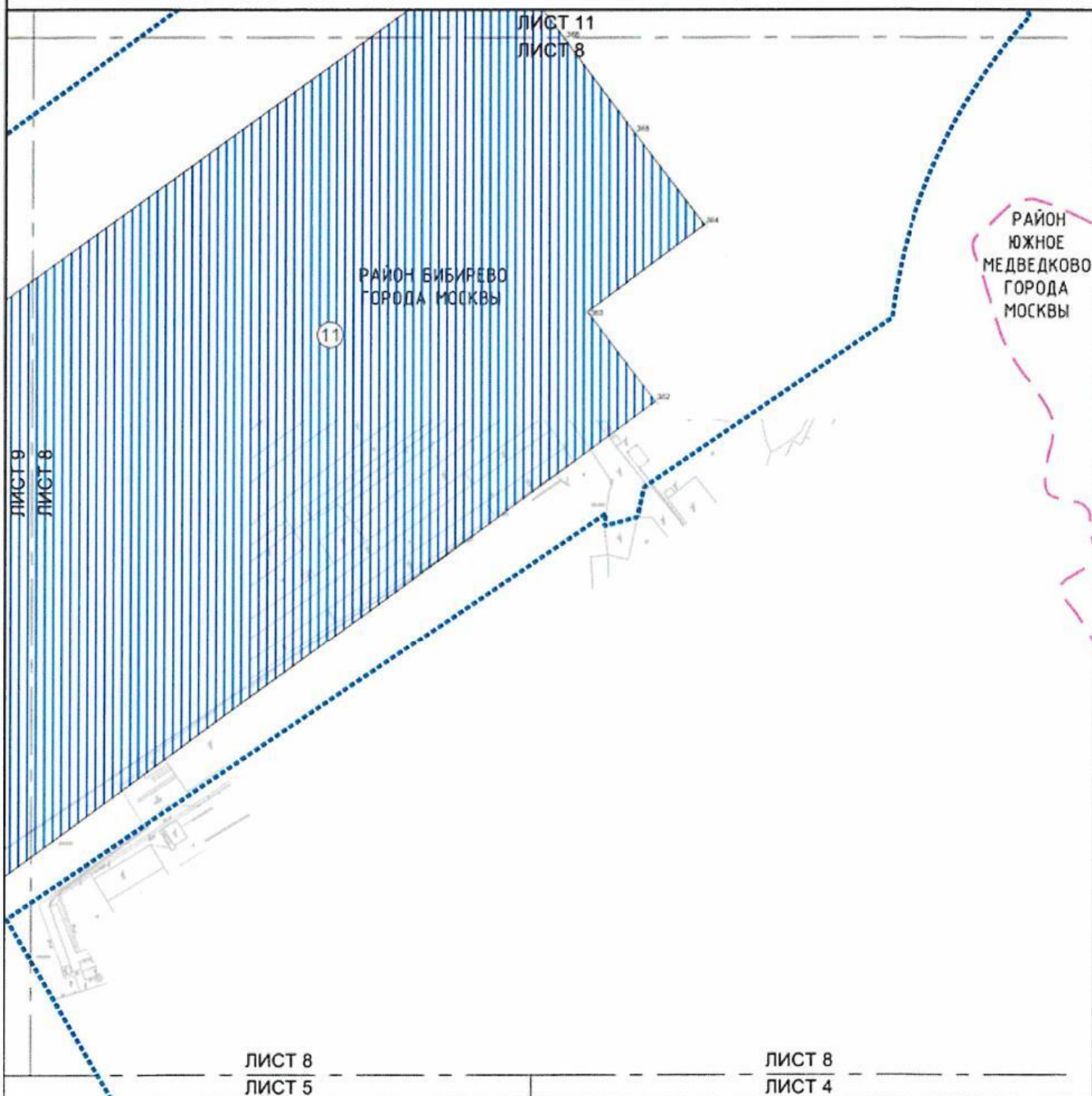
13	12	11	
10	9	8	
7	6	5	4
		3	2
			1



УСЛОВНЫЕ ОБОЗНАЧЕНИЯ:





ГРАНИЦЫ:
 ■■■■■ подготовка проекта планировки территории

13	12	11	
10	9	8	
7	6	5	4
	3	2	
		1	




УСЛОВНЫЕ ОБОЗНАЧЕНИЯ:

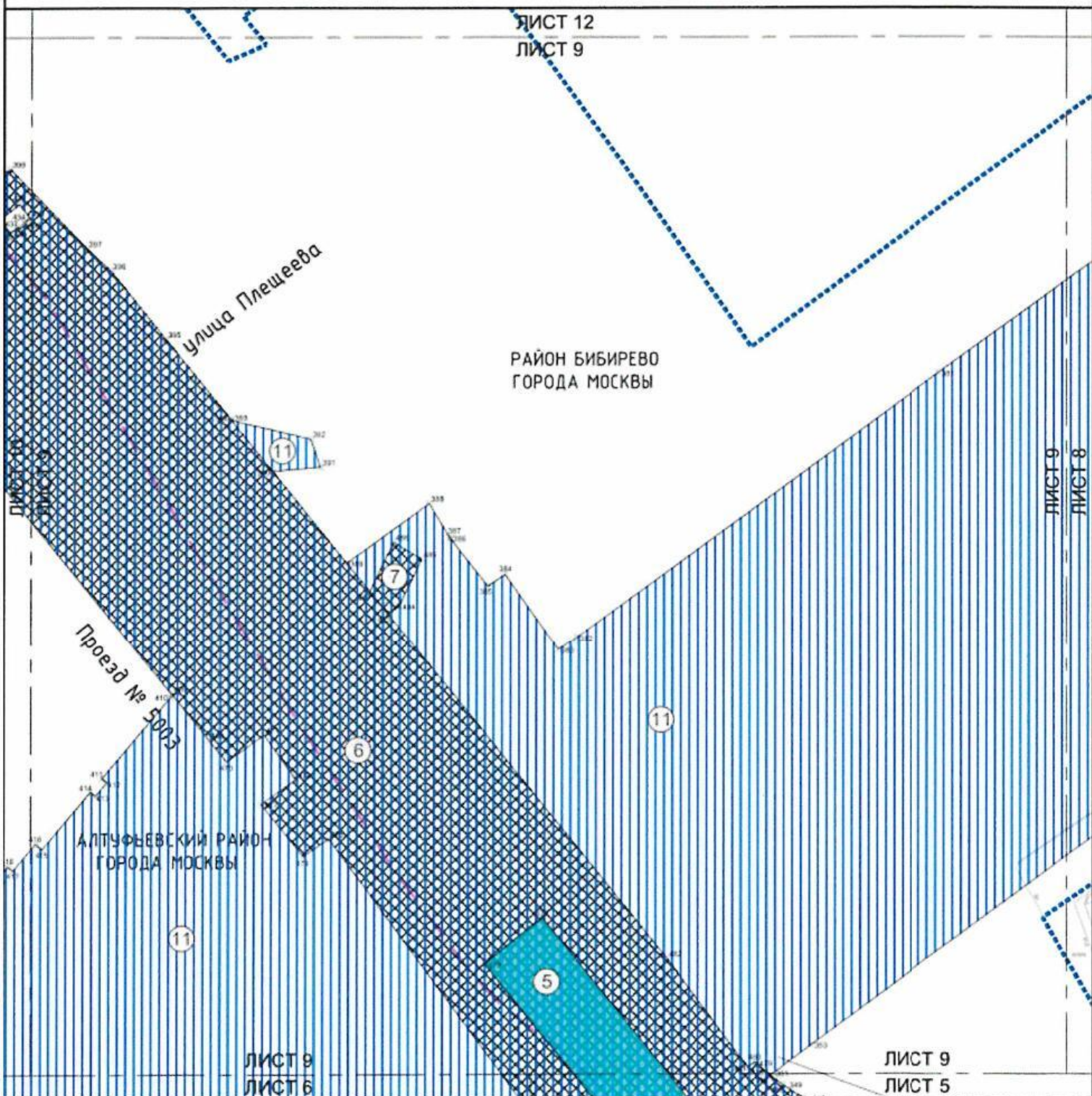
ГРАНИЦЫ:

-  границы подготовки проекта планировки территории
-  границы зон планируемого размещения линейных объектов
-  номер характерной точки границы зон планируемого размещения линейных объектов
-  номер зоны планируемого размещения линейных объектов

Зоны планируемого размещения линейных объектов

-  подземных и надземных объектов инженерной инфраструктуры

13	12	11	
10	9	8	
7	6	5	4
	3	2	
		1	



УСЛОВНЫЕ ОБОЗНАЧЕНИЯ:

- ГРАНИЦЫ:**
- подготовки проекта планировки территории
 - районов города Москвы
 - зон планируемого размещения линейных объектов
 - номер характерной точки границы зон планируемого размещения линейных объектов
 - номер зоны планируемого размещения линейных объектов
- зоны ПЛАНИРУЕМОГО РАЗМЕЩЕНИЯ ЛИНЕЙНЫХ ОБЪЕКТОВ:**
- наземных сооружений
 - надземных сооружений
 - подземных и надземных объектов инженерной инфраструктуры

13	12	11	
10	9	8	
7	6	5	4
		3	2
			1

АЛТУФЬЕВСКИЙ РАЙОН
 ГОРОДА МОСКВЫ

РАЙОН БИБИРЕВО
 ГОРОДА МОСКВЫ

ЛИСТ 13
 ЛИСТ 10

Костромская улица






Бибиревская улица

ЛИСТ 10
 ЛИСТ 7



ЛИСТ 10
 ЛИСТ 6

УСЛОВНЫЕ ОБОЗНАЧЕНИЯ:

ГРАНИЦЫ:

-  подготовка проекта планировки территории
-  районов города Москвы
-  зон планируемого размещения линейных объектов
-  425 номер характерной точки границы зон планируемого размещения линейных объектов
-  номер зоны планируемого размещения линейных объектов

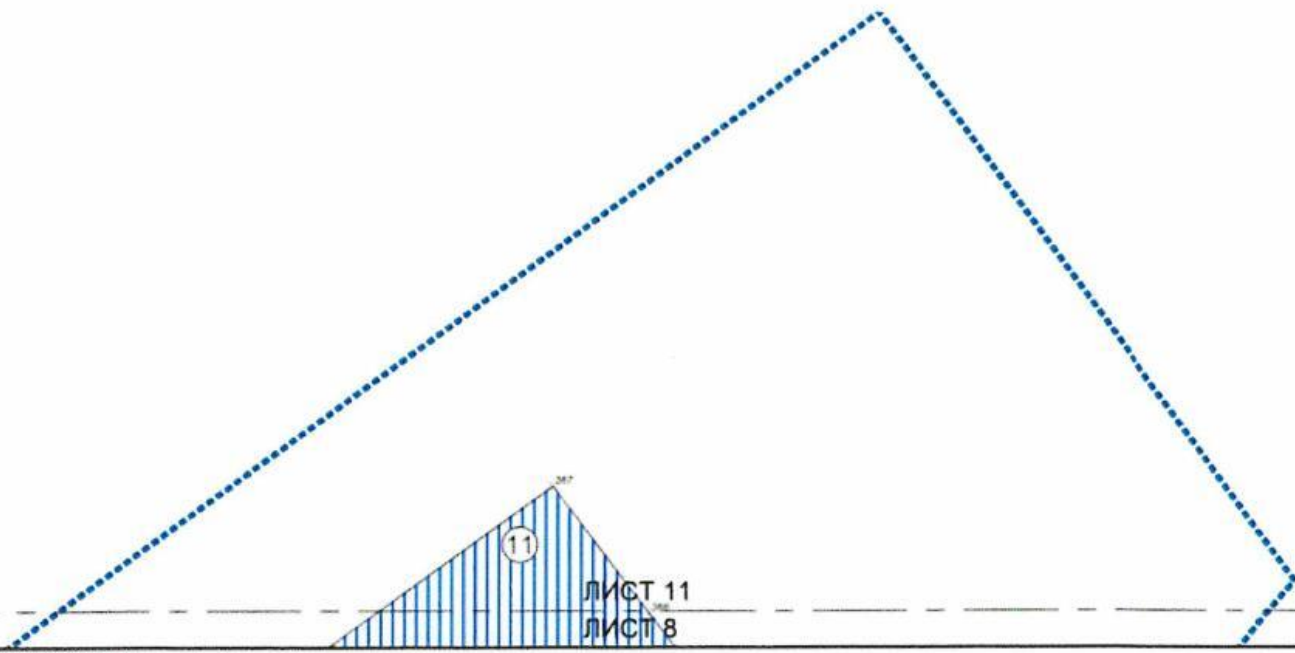
Зоны планируемого размещения линейных объектов

-  наземных сооружений
-  подземных и наземных объектов инженерной инфраструктуры






13	12	11
10	9	8
7	6	5
	4	
	3	2
		1

ЛИСТ 12
ЛИСТ 11

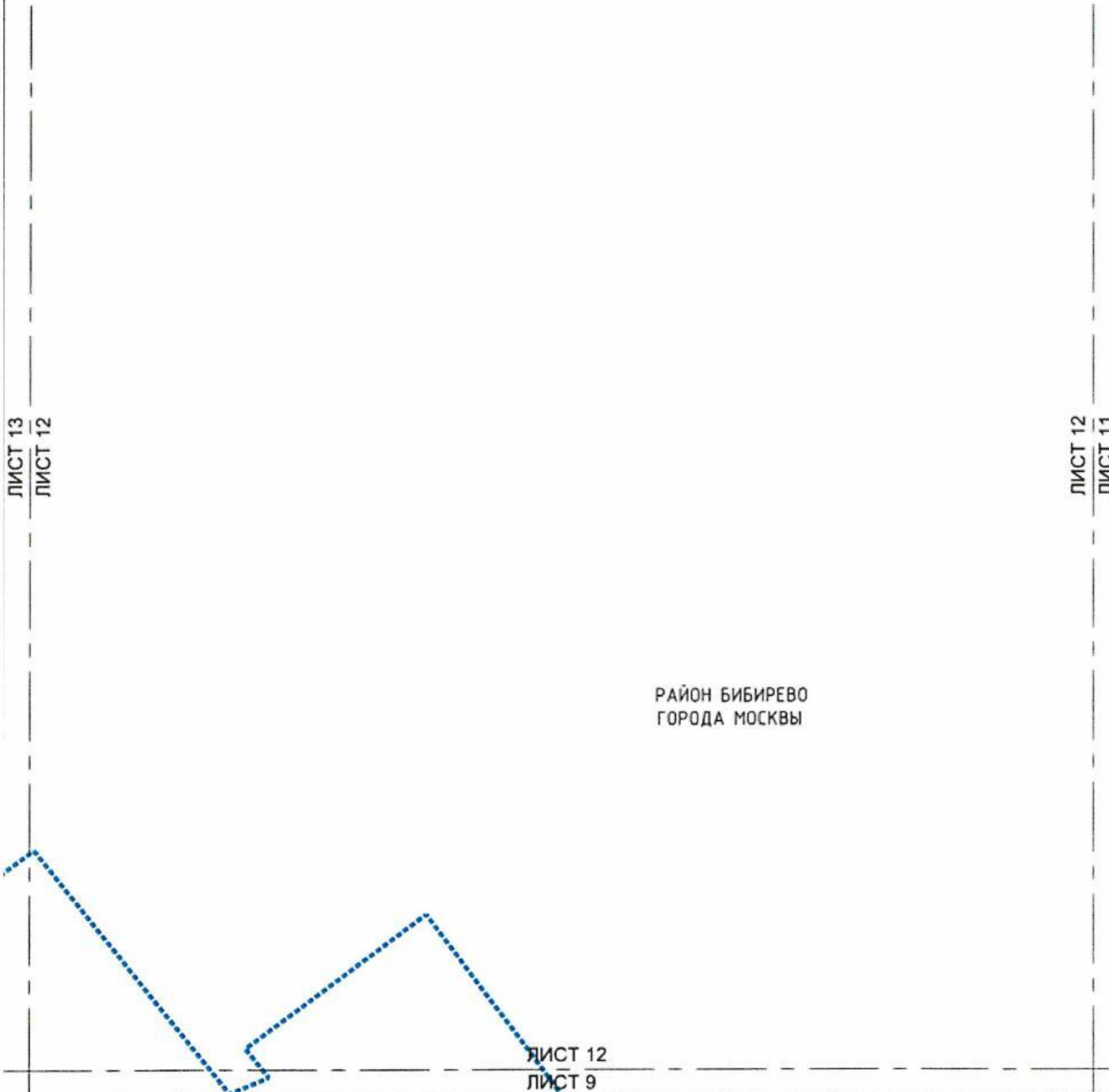
РАЙОН БИБИРЕВО
ГОРОДА МОСКВЫ



УСЛОВНЫЕ ОБОЗНАЧЕНИЯ:

- ГРАНИЦЫ:**
-  границы подготовки проекта планировки территории
 -  зон планируемого размещения линейных объектов
 -  373 номер характерной точки границы зон планируемого размещения линейных объектов
 -  11 номер зоны планируемого размещения линейных объектов
- Зоны ПЛАНИРУЕМОГО РАЗМЕЩЕНИЯ ЛИНЕЙНЫХ ОБЪЕКТОВ:**
-  подземных и надземных объектов инженерной инфраструктуры

13	12	11	
10	9	8	
7	6	5	4
	3	2	
		1	



РАЙОН БИБИРЕВО
ГОРОДА МОСКВЫ

ЛИСТ 13
ЛИСТ 12

ЛИСТ 12
ЛИСТ 11

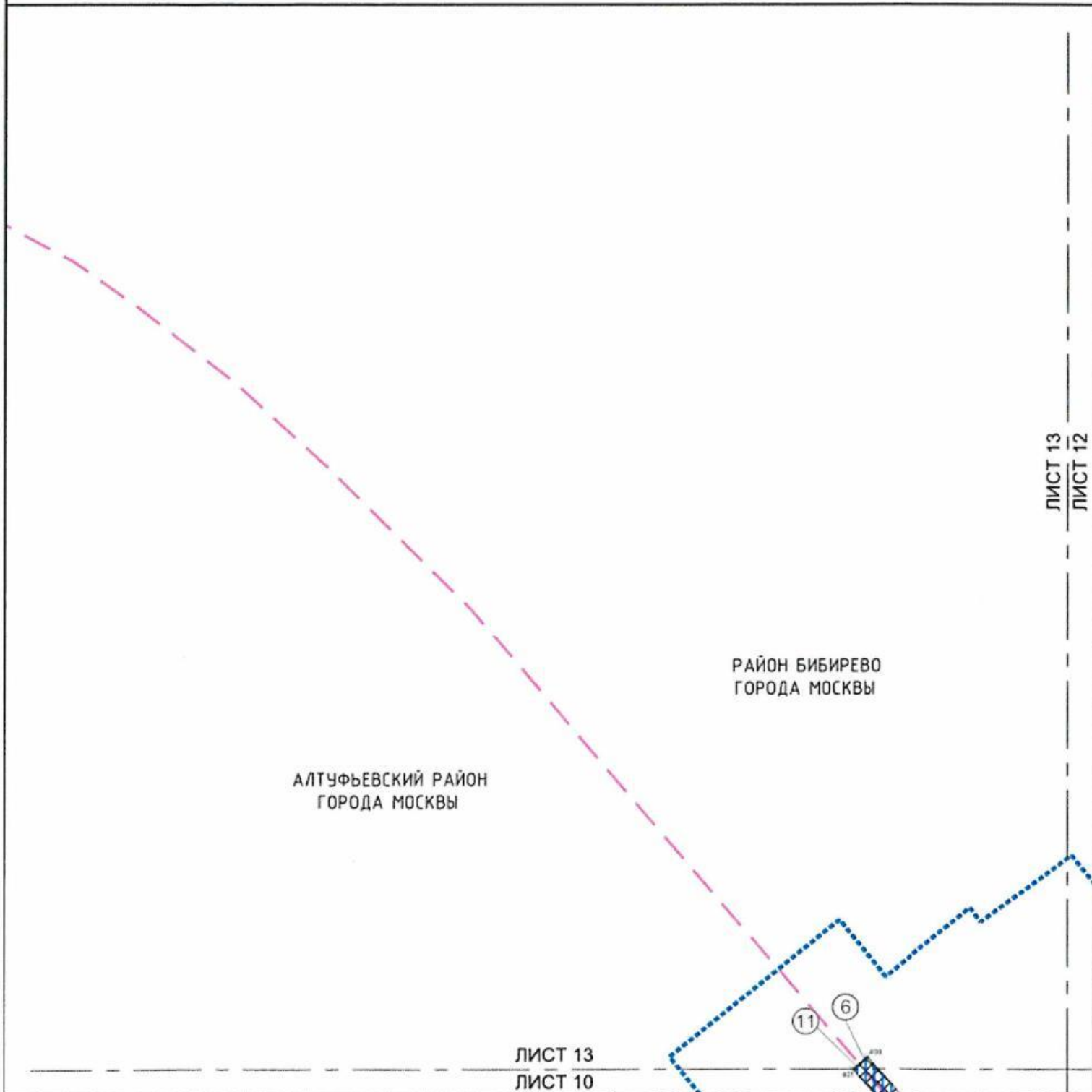
ЛИСТ 12
ЛИСТ 9

УСЛОВНЫЕ ОБОЗНАЧЕНИЯ:

ГРАНИЦЫ:
подготовки проекта планировки территории



13	12	11	
10	9	8	
7	6	5	4
	3	2	
		1	



ЛИСТ 13
ЛИСТ 12

АЛТУФЬЕВСКИЙ РАЙОН
ГОРОДА МОСКВЫ

РАЙОН БИБИРЕВО
ГОРОДА МОСКВЫ

ЛИСТ 13
ЛИСТ 10

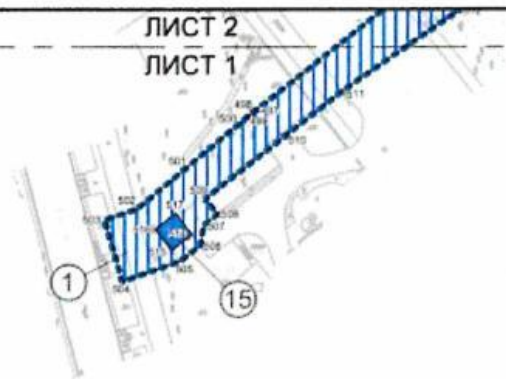
- УСЛОВНЫЕ ОБОЗНАЧЕНИЯ:**
- ГРАНИЦЫ:**
- подготовка проекта планировки территории
 - района города Москвы
 - зон планируемого размещения линейных объектов
 - номер характерной точки границы зон планируемого размещения линейных объектов
 - номер зоны планируемого размещения линейных объектов
- Зоны планируемого размещения линейных объектов:**
- наземных сооружений
 - подземных и надземных объектов инженерной инфраструктуры

13	12	11	
10	9	8	
7	6	5	4
		3	2
			1

1.3. Чертеж границ зон планируемого размещения линейных объектов, подлежащих реконструкции в связи с изменением их местоположения

Масштаб 1:2000
район Отрадное города Москвы





Лист 1 из 13





РАЙОН ОТРАДНОЕ
ГОРОДА МОСКВЫ

УСЛОВНЫЕ ОБОЗНАЧЕНИЯ:

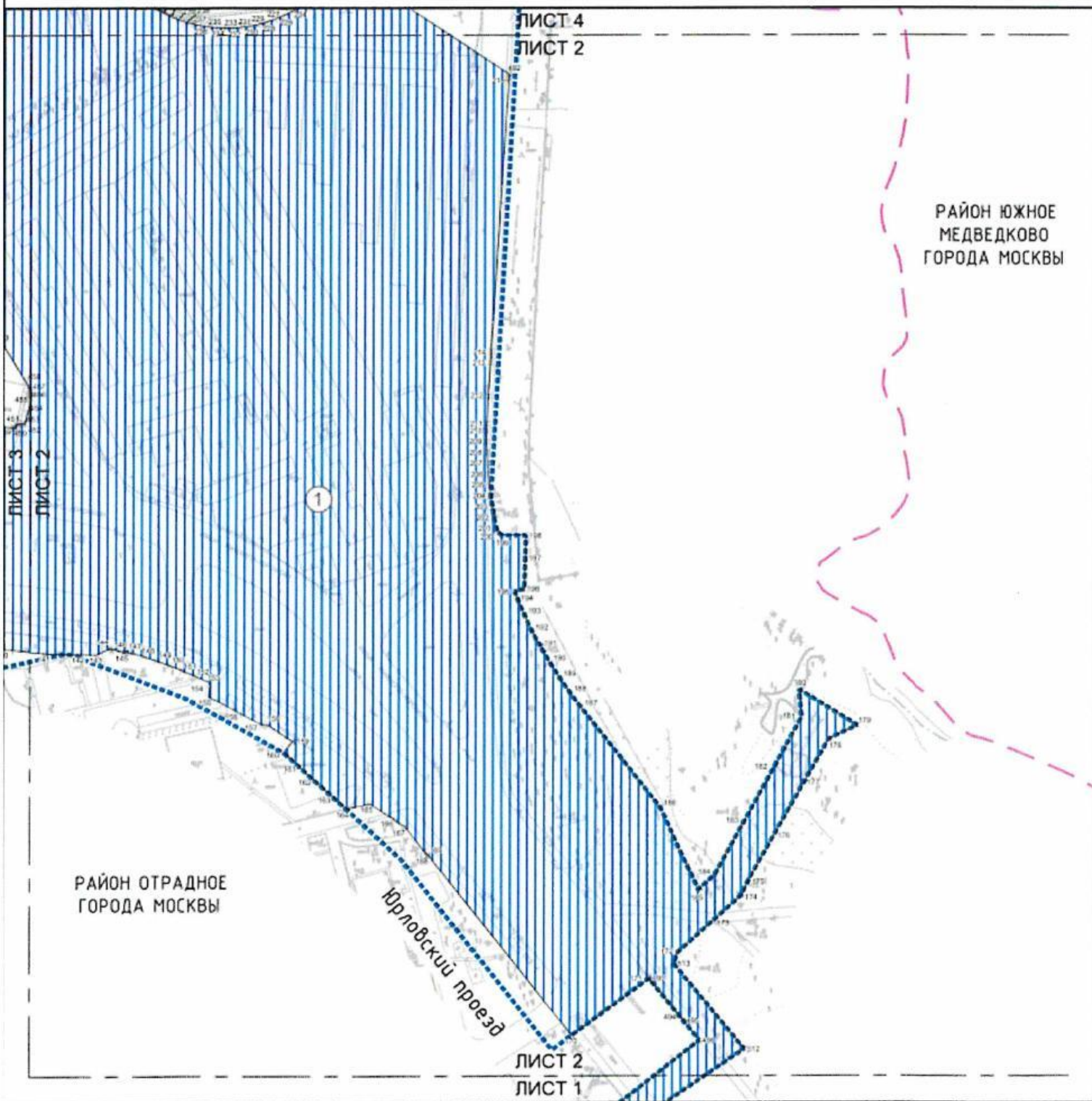
ГРАНИЦЫ:

-  подготовки проекта планировки территории
-  зон планируемого размещения линейных объектов
-  номер характерной точки границы зон планируемого размещения линейных объектов
-  номер зоны планируемого размещения линейных объектов

зоны планируемого размещения объектов инженерной инфраструктуры, подлежащих реконструкции в связи с изменением их местоположения:






-  зона планируемого размещения подземных и надземных объектов инженерной инфраструктуры
-  зона планируемого размещения наземных объектов инженерной инфраструктуры

13	12	11	
10	9	8	
7	6	5	4
		3	2
			1



УСЛОВНЫЕ ОБОЗНАЧЕНИЯ:

ГРАНИЦЫ:

-  подготовка проекта планировки территории
-  зон планируемого размещения линейных объектов
-  170 номер характерной точки границы зон планируемого размещения линейных объектов
-  номер зоны планируемого размещения линейных объектов
- зоны планируемого размещения объектов инженерной инфраструктуры, подлежащих реконструкции в связи с изменением их местоположения
-  зона планируемого размещения подземных и надземных объектов инженерной инфраструктуры

13	12	11	
10	9	8	
7	6	5	4
	3	2	
		1	

РАЙОН ОТРАДНОЕ
ГОРОДА МОСКВЫ





улица Римского-Корсакова

ЛИСТ 5
ЛИСТ 3

ЛИСТ 3
ЛИСТ 2

УСЛОВНЫЕ ОБОЗНАЧЕНИЯ:

ГРАНИЦЫ:

-  подготовка проекта планировки территории
-  зон планируемого размещения линейных объектов
-  номер характерной точки границы зон планируемого размещения линейных объектов
-  номер зоны планируемого размещения линейных объектов

зоны планируемого размещения объектов инженерной инфраструктуры, подлежащих реконструкции в связи с изменением их местоположения

-  зона планируемого размещения подземных и надземных объектов инженерной инфраструктуры

13	12	11
10	9	8
7	6	5
	3	2
		1

ЛИСТ 8
ЛИСТ 4

РАЙОН БИБИРЕВО
ГОРОДА МОСКВЫ






РАЙОН ОТРАДНОЕ
ГОРОДА МОСКВЫ

РАЙОН ЮЖНОЕ
МЕДВЕДКОВО
ГОРОДА МОСКВЫ


ЛИСТ 4
ЛИСТ 2

УСЛОВНЫЕ ОБОЗНАЧЕНИЯ:

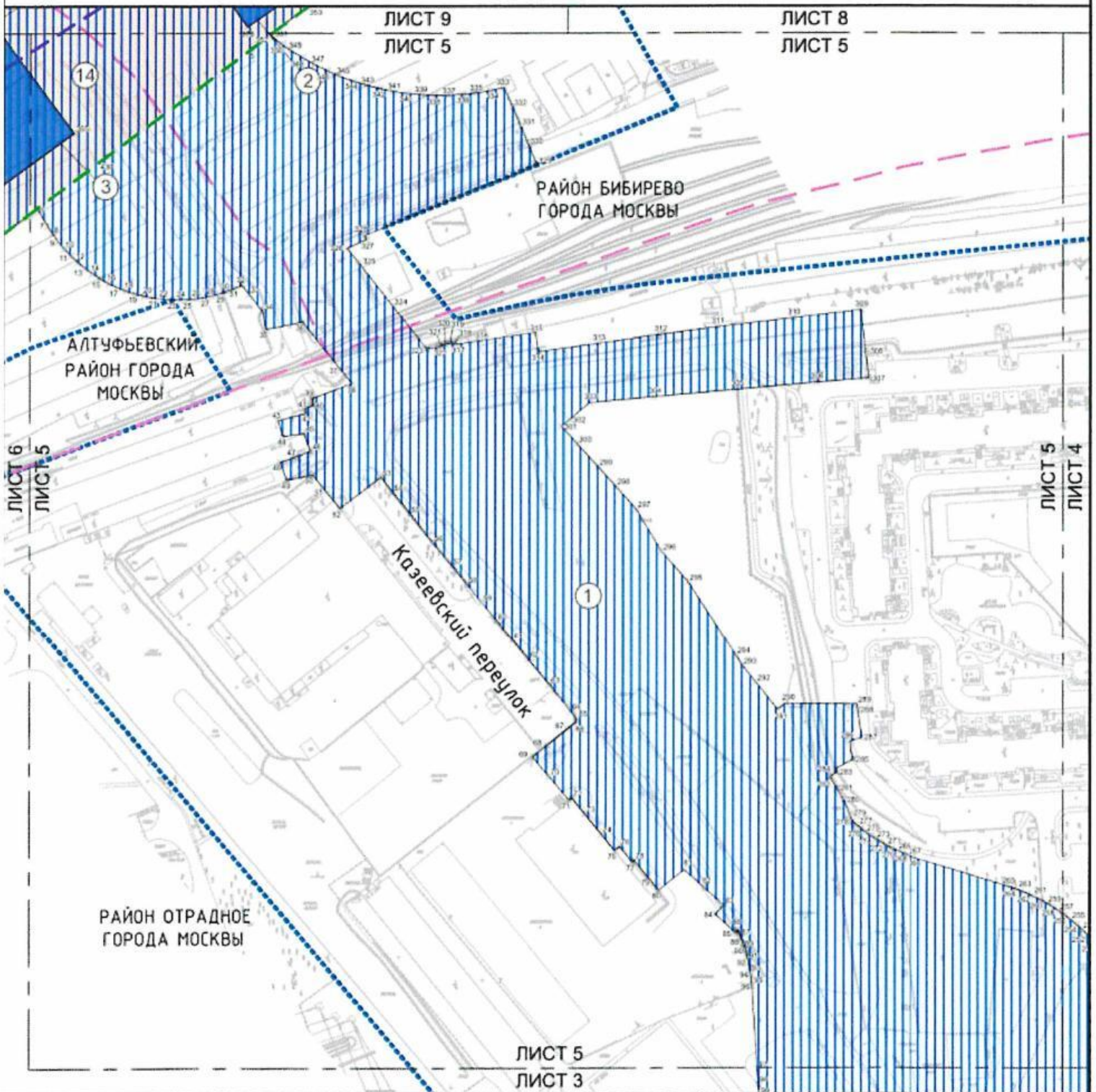
ГРАНИЦЫ:

-  подготовки проекта планировки территории
-  районов города Москвы
-  зон планируемого размещения гнтейных объектов
-  216 номер характерной точки границы зон планируемого размещения линейных объектов
-  1 номер зоны планируемого размещения гнтейных объектов

Зоны планируемого размещения объектов инженерной инфраструктуры, подлежащих реконструкции в связи с изменением их местоположения

-  зона планируемого размещения подземных и надземных объектов инженерной инфраструктуры

13	12	11	
10	9	8	
7	6	5	4
		3	2
			1



УСЛОВНЫЕ ОБОЗНАЧЕНИЯ:

ГРАНИЦЫ:

подготовки проекта планировки территории

районов города Москвы

зон планируемого размещения линейных объектов

номер характерной точки границы зон планируемого размещения линейных объектов

номер зоны планируемого размещения линейных объектов

зоны планируемого размещения объектов инженерной инфраструктуры, подлежащих реконструкции в связи с изменением их местоположения

зона планируемого размещения подземных и надземных объектов инженерной инфраструктуры

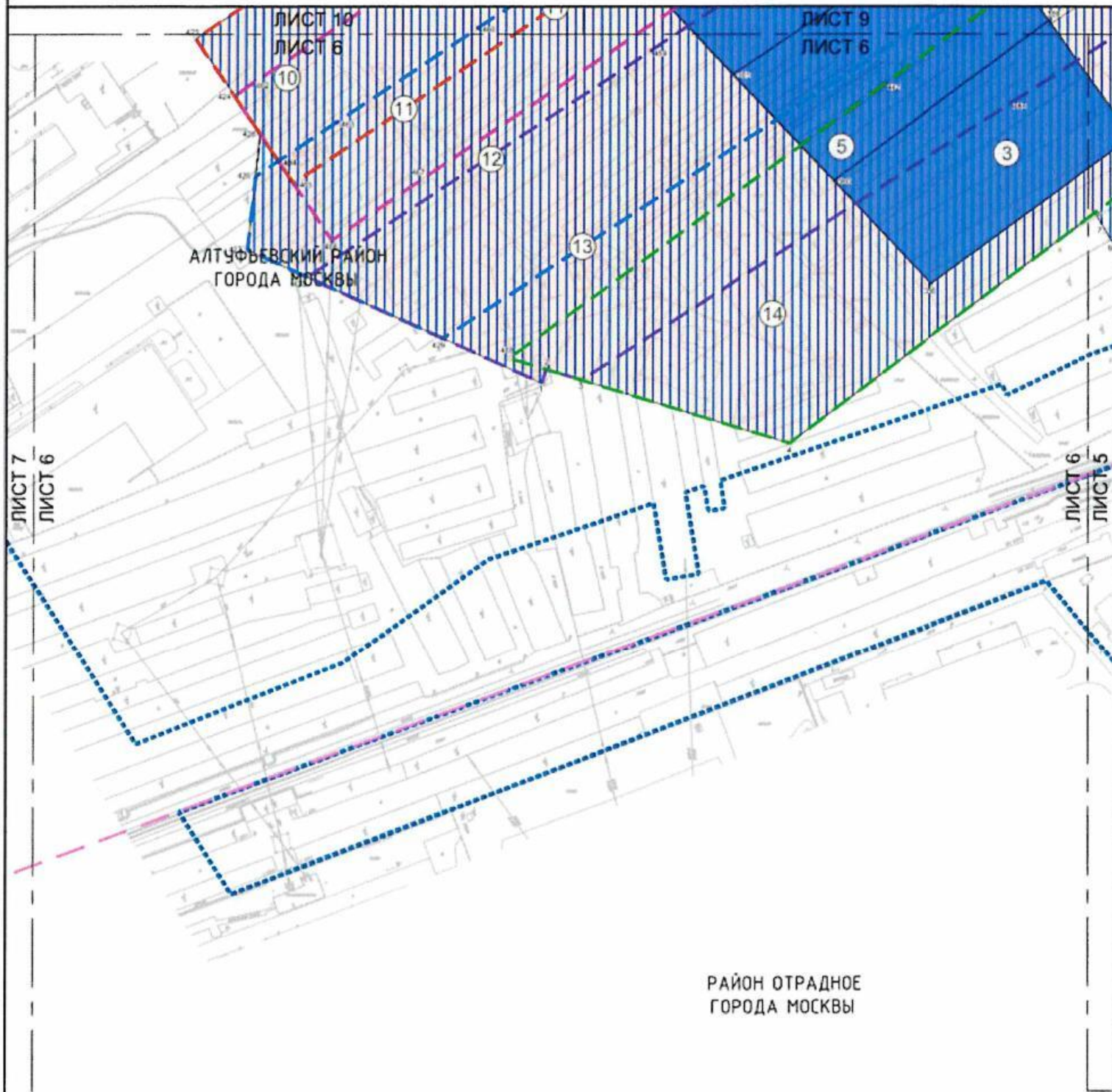
зона планируемого размещения наземных объектов инженерной инфраструктуры

охранная зона объектов электроэнергетики (объекты электросетевого хозяйства, объекты по производству электрической энергии)

границы зон планируемого размещения линий электропередач 500 кВ направлением «Ногинск-Бескудниково», а также границы зон санитарного разрыва







границы зон планируемого размещения линий электропередач 500 кВ направлением «Трубино-Бескудниково», а также границы зон санитарного разрыва






13	12	11	
10	9	8	
7	6	5	4
	3	2	
		1	





УСЛОВНЫЕ ОБОЗНАЧЕНИЯ:

ГРАНИЦЫ:

-  подготовка проекта планировки территории
-  районов города Москвы
-  зон планируемого размещения линейных объектов
-  номер характерной точки границы зон планируемого размещения линейных объектов
-  номер зоны планируемого размещения линейных объектов
- зоны планируемого размещения объектов инженерной инфраструктуры, подлежащих реконструкции в связи с изменением их местоположения**
-  зона планируемого размещения подземных и надземных объектов инженерной инфраструктуры

-  зона планируемого размещения наземных объектов инженерной инфраструктуры
-  охранная зона объектов электроэнергетики (объекты электросетевого хозяйства, объекты по производству электрической энергии)
-  границы зон планируемого размещения линий электропередач 220 кВ направлениями «ТЭЦ 21 - Бескудниково II» и «ТЭЦ 21 - Бескудниково I»
-  границы зон планируемого размещения линий электропередач 220 кВ направлениями «Бескудниково - ТЭЦ-27» и «ТЭЦ-27 - Бутырки»
-  границы зон планируемого размещения линий электропередач 500 кВ направлением «Ногинск-Бескудниково», а также границы зон санитарного разрыва

-  границы зон планируемого размещения линий электропередач 500 кВ направлением «Трубино - Бескудниково», а также границы зон санитарного разрыва
-  границы зон планируемого размещения линий электропередач 500 кВ направлением «Белый Раст - Бескудниково», а также границы зон санитарного разрыва

13	12	11
10	9	8
7	6	5
	3	2
		1

ЛИСТ 10
ЛИСТ 7

АЛТУФЬЕВСКИЙ РАЙОН
ГОРОДА МОСКВЫ

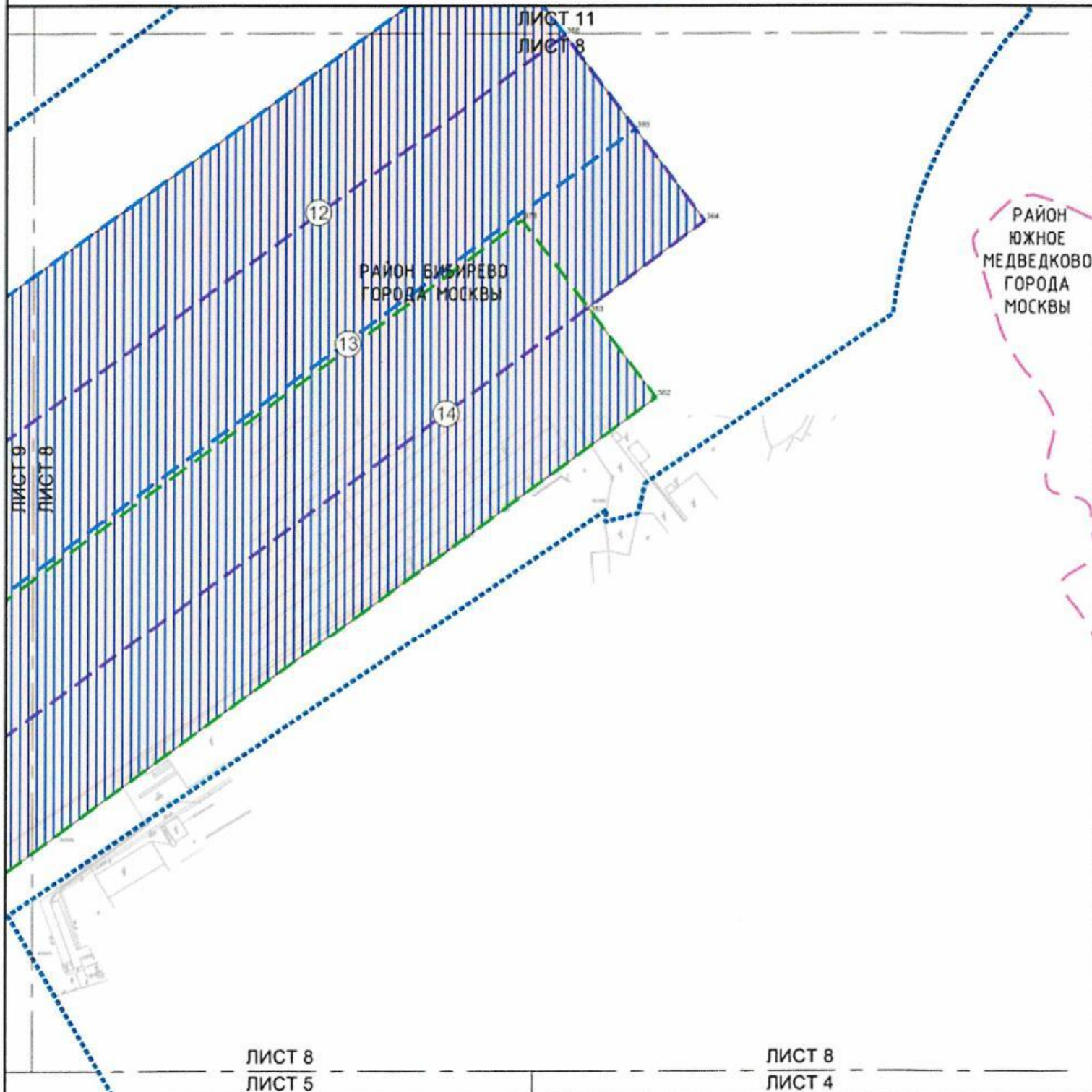
ЛИСТ 7
ЛИСТ 6

РАЙОН ОТРАДНОЕ
ГОРОДА МОСКВЫ

УСЛОВНЫЕ ОБОЗНАЧЕНИЯ:

ГРАНИЦЫ:
подготовки проекта планировки
территории

13	12	11	
10	9	8	
7	6	5	4
	3	2	
		1	



УСЛОВНЫЕ ОБОЗНАЧЕНИЯ:

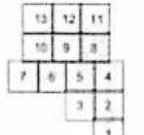
ГРАНИЦЫ:

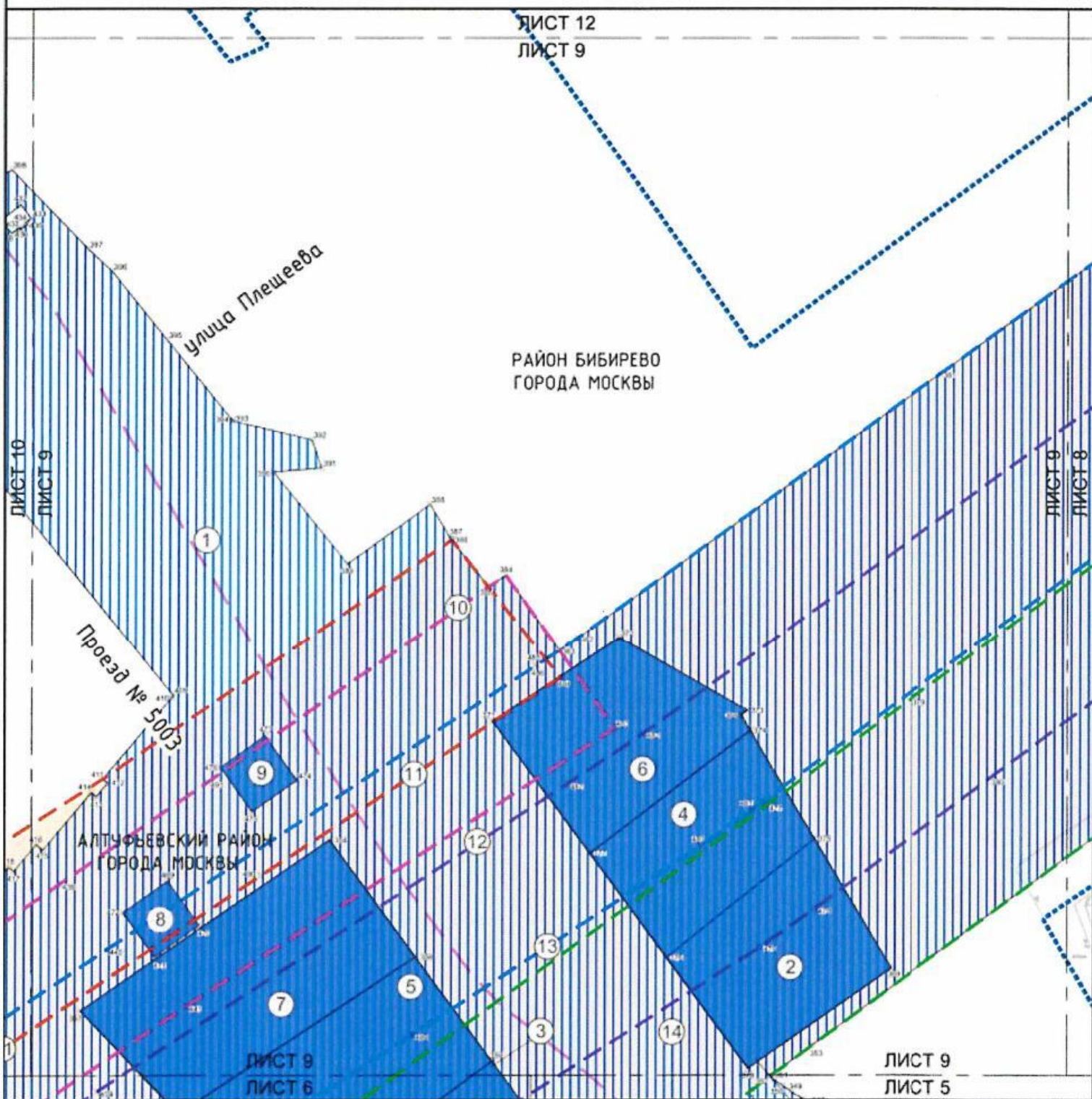
- границы зон планируемого размещения территории
- границы зон планируемого размещения линейных объектов
- номер характерной точки границы зон планируемого размещения линейных объектов
- номер зоны планируемого размещения линейных объектов

Зоны планируемого размещения объектов инженерной инфраструктуры, подлежащих реконструкции в связи с изменением их местоположения:

- зона планируемого размещения подземных и надземных объектов инженерной инфраструктуры
- охранный зона объектов электроэнергетики (объекты электроэнергетики, объекты по производству электрической энергии)

- границы зон планируемого размещения линий электропередач 500 кВ направлением «Ногинск-Бескудниково», а также границы зон санитарного разрыва
- границы зон планируемого размещения линий электропередач 500 кВ направлением «Трубино - Бескудниково», а также границы зон санитарного разрыва
- границы зон планируемого размещения линий электропередач 500 кВ направлением «Белый Раст - Бескудниково», а также границы зон санитарного разрыва





УСЛОВНЫЕ ОБОЗНАЧЕНИЯ:

ГРАНИЦЫ:

- - - - - границы подготовки проекта планировки территории
- - - - - границы района города Москвы
- - - - - зоны планируемого размещения линейных объектов
- 487 номер характерной точки границы зон планируемого размещения линейных объектов
- 2 номер зоны планируемого размещения линейных объектов
- зоны планируемого размещения объектов инженерной инфраструктуры, подлежащих реконструкции в связи с изменением их местоположения
- зона планируемого размещения подземных и надземных объектов инженерной инфраструктуры

- зона планируемого размещения наземных объектов инженерной инфраструктуры
- охранный зона объектов электросетевого хозяйства, объекты по производству электрической энергии
- границы зон планируемого размещения линий электропередач 220 кВ направлениями «ТЭЦ 21 - Бескудниково II» и «ТЭЦ 21 - Бескудниково I»
- границы зон планируемого размещения линий электропередач 220 кВ направлениями «Бескудниково - ТЭЦ-27» и «ТЭЦ-27 - Бутырки»
- границы зон планируемого размещения линий электропередач 500 кВ направлением «Ногинск - Бескудниково», а также границы зон санитарного разрыва

- границы зон планируемого размещения линий электропередач 500 кВ направлением «Трубино - Бескудниково», а также границы зон санитарного разрыва
- границы зон планируемого размещения линий электропередач 500 кВ направлением «Богородский Раст - Бескудниково», а также границы зон санитарного разрыва

13	12	11
10	9	8
7	6	5
	3	2
		1

АЛТУФЬЕВСКИЙ РАЙОН
 ГОРОДА МОСКВЫ

РАЙОН БИБИРЕВО
 ГОРОДА МОСКВЫ

Костромская улица

Бибиревская улица

ЛИСТ 13
 ЛИСТ 10






ЛИСТ 10
 ЛИСТ 9


ЛИСТ 10
 ЛИСТ 7


ЛИСТ 10
 ЛИСТ 6

УСЛОВНЫЕ ОБОЗНАЧЕНИЯ:

ГРАНИЦЫ:

-  границы подготовки проекта планировки территории
-  границы районов города Москвы
-  границы зон планируемого размещения линейных объектов
-  461 номер характерной точки границы зон планируемого размещения линейных объектов
-  10 номер зоны планируемого размещения линейных объектов
- зоны планируемого размещения объектов инженерной инфраструктуры, подлежащих реконструкции в связи с изменением их местоположения

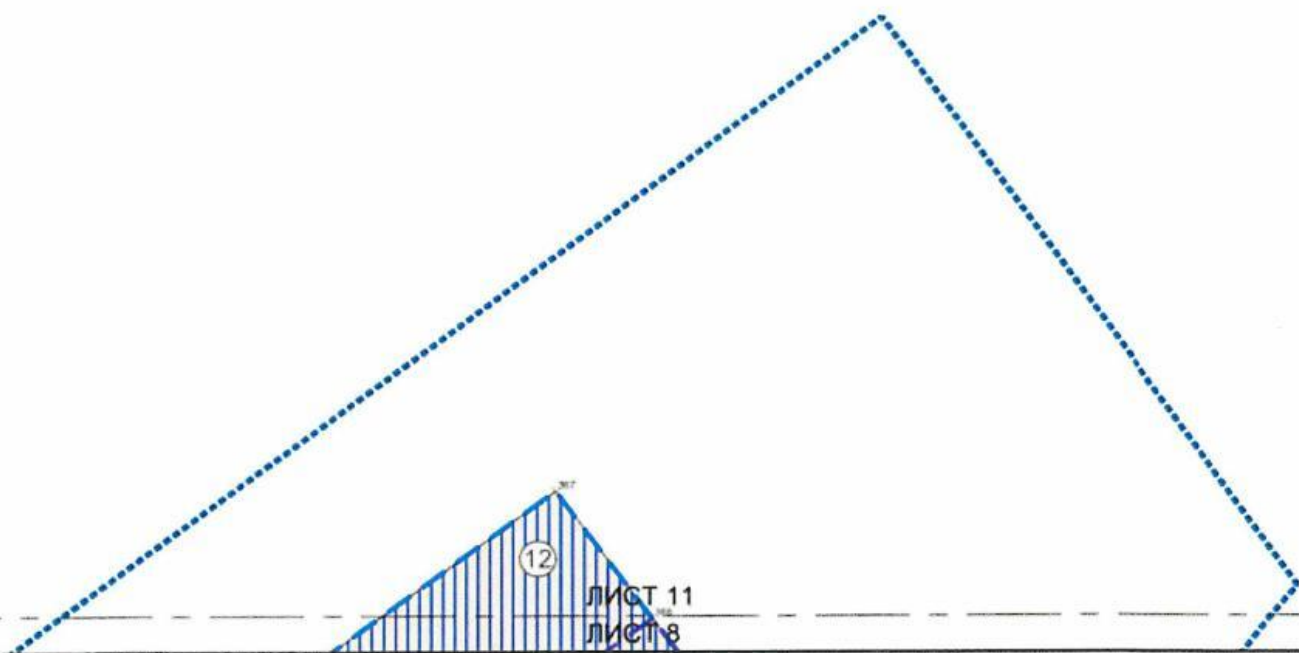
 зона планируемого размещения подземных и надземных объектов инженерной инфраструктуры

-  охранный зона объектов электроэнергетики (объекты электросетевого хозяйства, объекты по производству электрической энергии)
-  границы зон планируемого размещения линий электропередач 220 кВ направлениями «ТЭЦ 21 - Бескудниково II» и «ТЭЦ 21 - Бескудниково I»
-  границы зон планируемого размещения линий электропередач 220 кВ направлениями «Бескудниково - ТЭЦ-27» и «ТЭЦ-27 - Бутырки»
-  границы зон планируемого размещения линий электропередач 500 кВ направлением «Белый Раст - Бескудниково», а также границы зон санитарного разрыва

13	12	11
10	9	8
7	6	5
	4	
	3	2
		1





ЛИСТ 12
ЛИСТ 11

РАЙОН БИБИРЕВО
ГОРОДА МОСКВЫ



УСЛОВНЫЕ ОБОЗНАЧЕНИЯ:

ГРАНИЦЫ:

-  границы зон планируемого размещения территории
-  границы зон планируемого размещения линейных объектов
-  367 номер характерной точки границы зон планируемого размещения линейных объектов
-  12 номер зоны планируемого размещения линейных объектов





границы зон планируемого размещения линий электропередачи 500 кВ направлением «Трубино - Бескудиково», а также границы зон санитарного разрыва

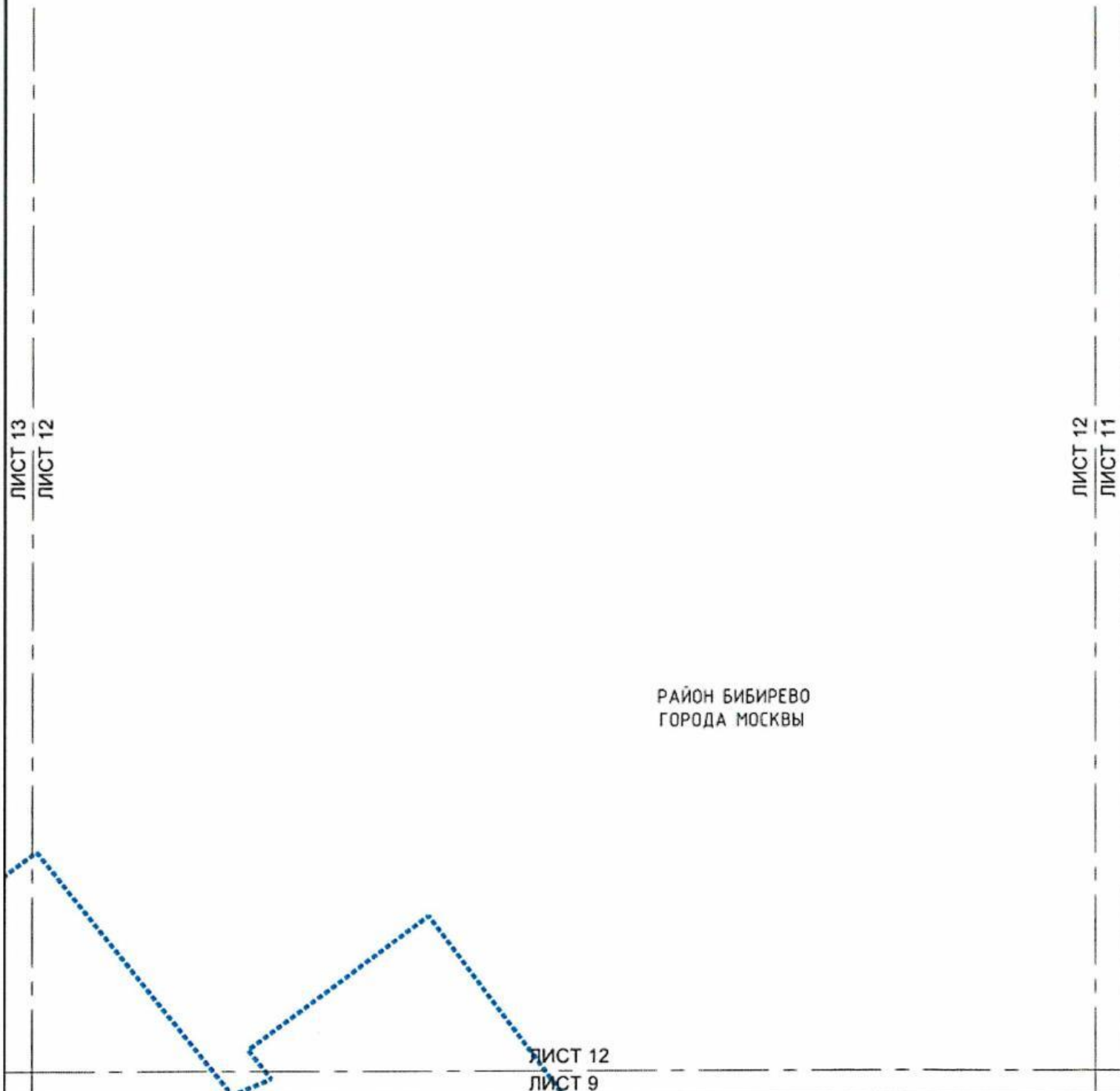


границы зон планируемого размещения линий электропередачи 500 кВ направлением «Белый Раст - Бескудиково», а также границы зон санитарного разрыва

зоны планируемого размещения объектов инженерной инфраструктуры, подлежащих реконструкции в связи с изменением их местоположения:

-  зона планируемого размещения подземных и надземных объектов инженерной инфраструктуры
-  охранная зона объекта электроэнергетики (объекты электросетевого хозяйства, объекты по производству электрической энергии)

13	12	11	
10	9	8	
7	6	5	4
	3	2	
		1	



РАЙОН БИБИРЕВО
ГОРОДА МОСКВЫ

ЛИСТ 12
ЛИСТ 9

УСЛОВНЫЕ ОБОЗНАЧЕНИЯ:

ГРАНИЦЫ:

■■■■■ подготовки проекта планировки территории

13	12	11	
10	9	8	
7	6	5	4
	3	2	
		1	

ЛИСТ 13
ЛИСТ 12






АЛТУФЬЕВСКИЙ РАЙОН
ГОРОДА МОСКВЫ

РАЙОН БИБИРЕВО
ГОРОДА МОСКВЫ


ЛИСТ 13
ЛИСТ 10

УСЛОВНЫЕ ОБОЗНАЧЕНИЯ:

ГРАНИЦЫ:

-  подготовка проекта планировки территории
-  районов города Москвы
-  зон планируемого размещения линейных объектов
-  400 номер характерной точки границы зон планируемого размещения линейных объектов
-  1 номер зоны планируемого размещения линейных объектов

Зоны планируемого размещения объектов инженерной инфраструктуры, подлежащих реконструкции в связи с изменением их местоположения

-  зона планируемого размещения подземных и надземных объектов инженерной инфраструктуры

13	12	11	
10	9	8	
7	6	5	4
	3	2	
		1	