

Сообщение о планируемом изъятии для государственных нужд объектов недвижимого имущества, расположенных в границах зон планируемого размещения линейных объектов на территории микрорайонов 10, 13 Бабушкинского района города Москвы.

Цель изъятия для государственных нужд объектов недвижимого имущества - освобождение территорий планируемого размещения линейных объектов на территории микрорайонов 10, 13 Бабушкинского района города Москвы.

Границы зон планируемого размещения линейных объектов на территории микрорайонов 10, 13 Бабушкинского района города Москвы, утверждены постановлением Правительства Москвы от 15.01.2020 № 21-ПП.

Изъятие и предоставление компенсации за изымаемые объекты недвижимого имущества будут происходить в рамках действующего законодательства в соответствии со статьями 49, 56.5, 56.8 Земельного кодекса Российской Федерации, статьями 279 и 281 Гражданского кодекса Российской Федерации, статьями 9-11 и 28 Федерального закона от 05.04.2013 № 43-ФЗ «Об особенностях регулирования отдельных правоотношений в связи с присоединением к субъекту Российской Федерации - городу федерального значения Москве территорий и о внесении изменений в отдельные законодательные акты Российской Федерации».

Границы зон планируемого размещения вышеуказанного объекта прилагаются.

Заинтересованные лица могут получить информацию о предполагаемом изъятии земельных участков и (или) иных объектов недвижимого имущества для государственных нужд по телефону:

8 (495) 957-75-00 доб. 55-165, 55-381, 21-423.

Правообладатели подлежащих изъятию объектов недвижимого имущества, права которых не зарегистрированы, могут подать заявления об учете прав на объекты недвижимого имущества с приложением копий документов, подтверждающих права на указанные объекты недвижимого имущества. Такие заявления могут быть направлены заказным письмом с уведомлением о вручении в Департамент городского имущества города Москвы на имя заместителя руководителя Прусакову Наталию Васильевну по адресу: 125993, г. Москва, 1-й Красногвардейский проезд, д. 21, стр. 1.

**ЧЕРТЕЖ «ПЛАНИРОВОЧНАЯ ОРГАНИЗАЦИЯ ТЕРРИТОРИИ С ГРАНИЦАМИ ЗОН
ПЛАНИРУЕМОГО РАЗМЕЩЕНИЯ ОБЪЕКТОВ КАПИТАЛЬНОГО СТРОИТЕЛЬСТВА»**
Чертеж 2 «Линейные объекты инженерной инфраструктуры и улично-дорожной сети»

Разработано в масштабе 1:500
Бабушкинский район города Москвы

Лист 1 из 8

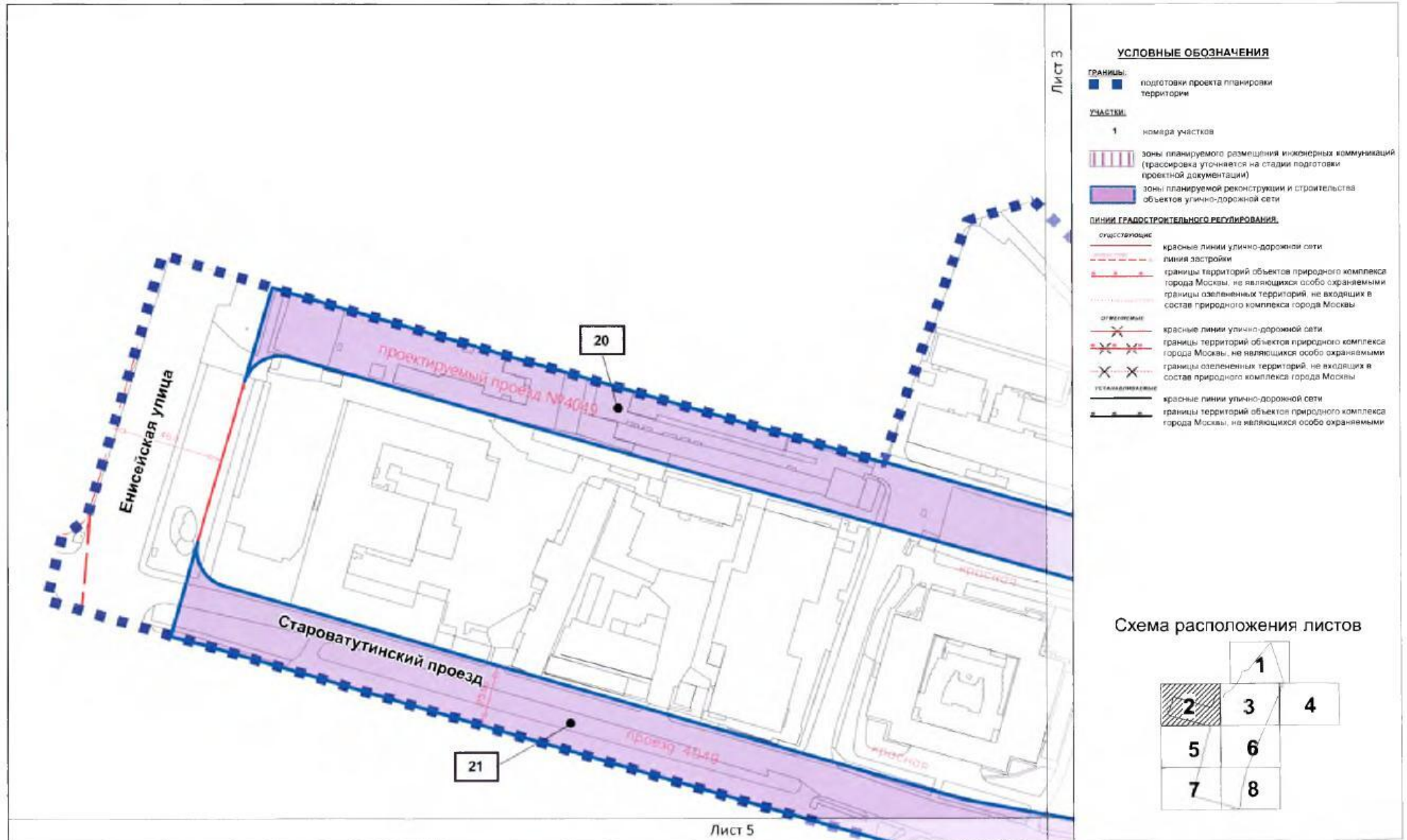


ЧЕРТЕЖ «ПЛАНИРОВОЧНАЯ ОРГАНИЗАЦИЯ ТЕРРИТОРИИ С ГРАНИЦАМИ ЗОН ПЛАНИРУЕМОГО РАЗМЕЩЕНИЯ ОБЪЕКТОВ КАПИТАЛЬНОГО СТРОИТЕЛЬСТВА»

Чертеж 2 «Линейные объекты инженерной инфраструктуры и улично-дорожной сети»

Разработано в масштабе 1:500
Бабушкинский район города Москвы

Лист 2 из 8

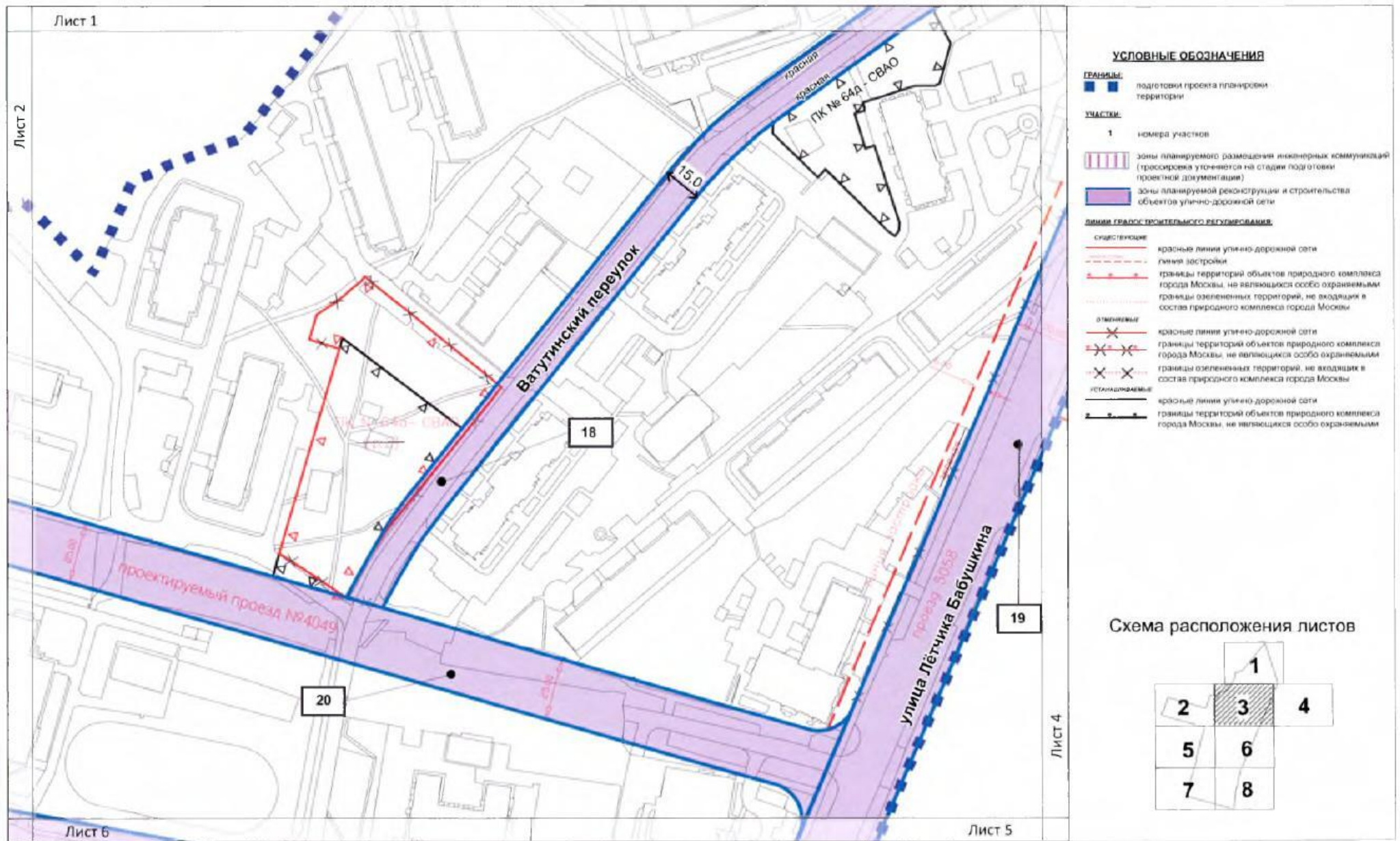


ЧЕРТЕЖ «ПЛАНИРОВОЧНАЯ ОРГАНИЗАЦИЯ ТЕРРИТОРИИ С ГРАНИЦАМИ ЗОН ПЛАНИРУЕМОГО РАЗМЕЩЕНИЯ ОБЪЕКТОВ КАПИТАЛЬНОГО СТРОИТЕЛЬСТВА»

Чертеж 2 «Линейные объекты инженерной инфраструктуры и улично-дорожной сети»

Разработано в масштабе 1:500
Бабушкинский район города Москвы

Лист 3 из 8

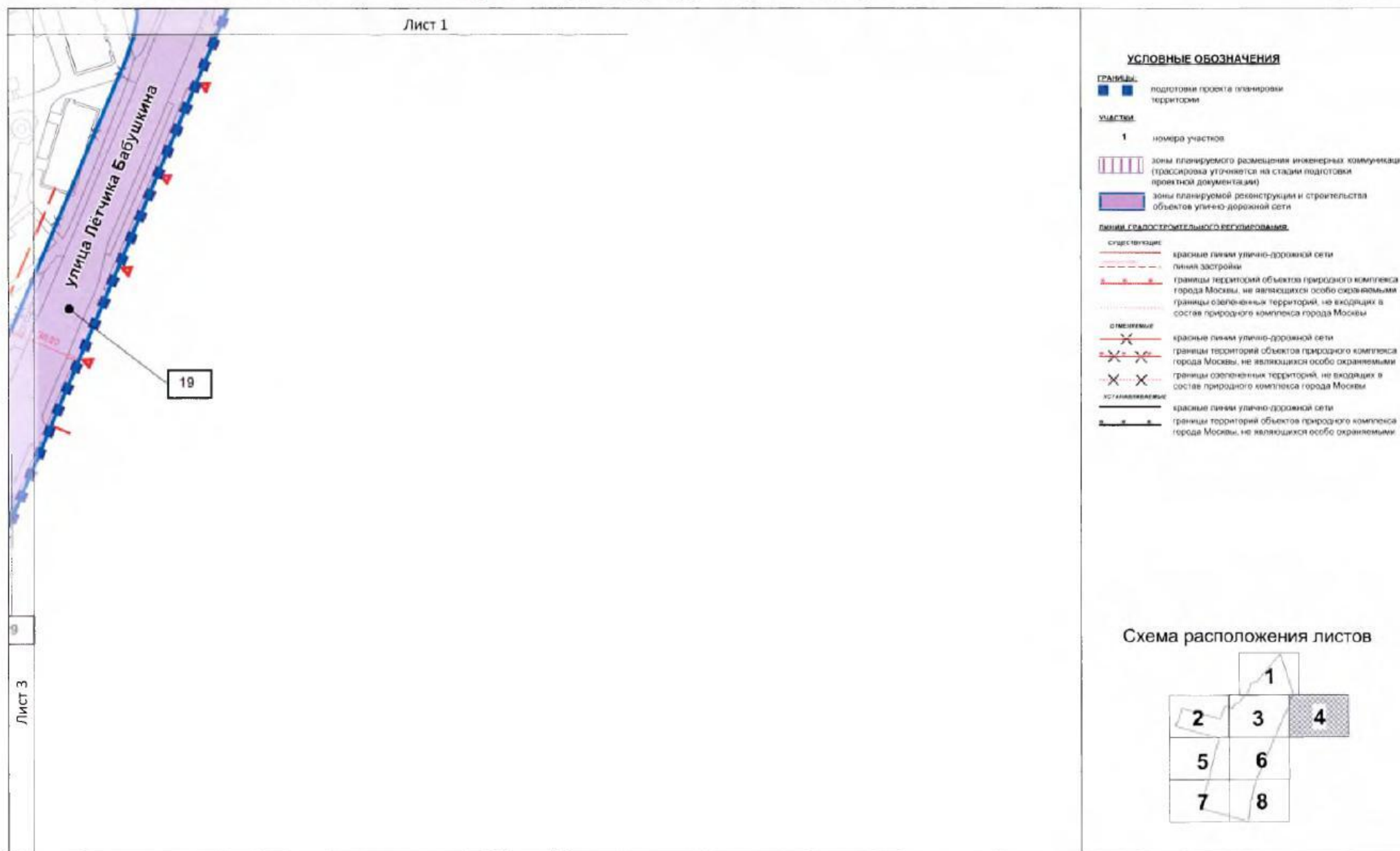


ЧЕРТЕЖ «ПЛАНИРОВОЧНАЯ ОРГАНИЗАЦИЯ ТЕРРИТОРИИ С ГРАНИЦАМИ ЗОН ПЛАНИРУЕМОГО РАЗМЕЩЕНИЯ ОБЪЕКТОВ КАПИТАЛЬНОГО СТРОИТЕЛЬСТВА»

Чертеж 2 «Линейные объекты инженерной инфраструктуры и улично-дорожной сети»

Разработано в масштабе 1:500
Бабушкинский район города Москвы

Лист 4 из 8



ЧЕРТЕЖ «ПЛАНИРОВОЧНАЯ ОРГАНИЗАЦИЯ ТЕРРИТОРИИ С ГРАНИЦАМИ ЗОН ПЛАНИРУЕМОГО РАЗМЕЩЕНИЯ ОБЪЕКТОВ КАПИТАЛЬНОГО СТРОИТЕЛЬСТВА»

Разработано в масштабе 1:500
Бабушкинский район города Москвы

Чертеж 2 «Линейные объекты инженерной инфраструктуры и улично-дорожной сети»

Лист 5 из 8

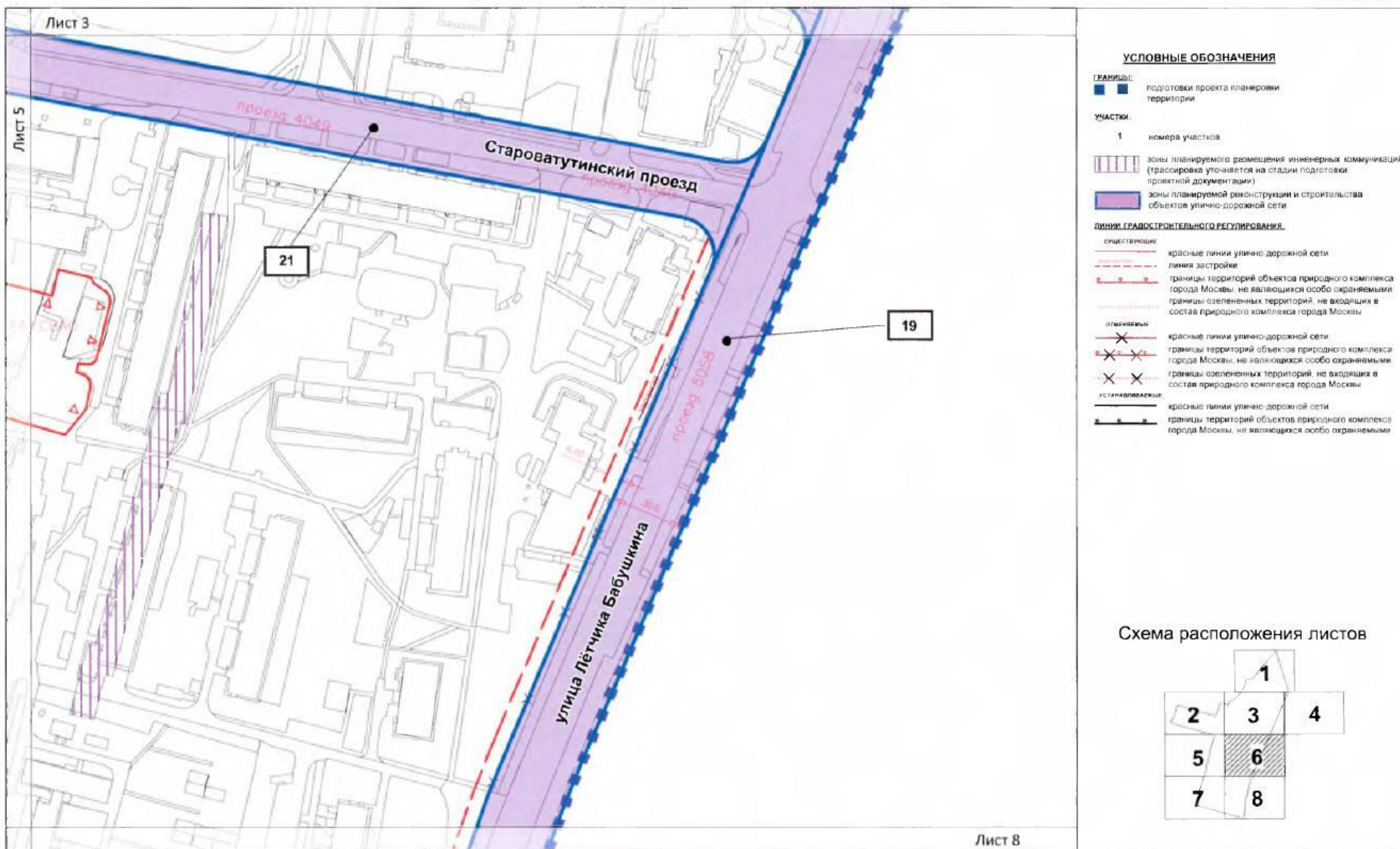


ЧЕРТЕЖ «ПЛАНИРОВОЧНАЯ ОРГАНИЗАЦИЯ ТЕРРИТОРИИ С ГРАНИЦАМИ ЗОН ПЛАНИРУЕМОГО РАЗМЕЩЕНИЯ ОБЪЕКТОВ КАПИТАЛЬНОГО СТРОИТЕЛЬСТВА»

Чертеж 2 «Линейные объекты инженерной инфраструктуры и улично-дорожной сети»

Разработано в масштабе 1:500
Бабушкинский район города Москвы

Лист 6 из 8



ЧЕРТЕЖ «ПЛАНИРОВОЧНАЯ ОРГАНИЗАЦИЯ ТЕРРИТОРИИ С ГРАНИЦАМИ ЗОН ПЛАНИРУЕМОГО РАЗМЕЩЕНИЯ ОБЪЕКТОВ КАПИТАЛЬНОГО СТРОИТЕЛЬСТВА»

Разработано в масштабе 1:500
Бабушкинский район города Москвы

Чертеж 2 «Линейные объекты инженерной инфраструктуры и улично-дорожной сети»

Лист 7 из 8

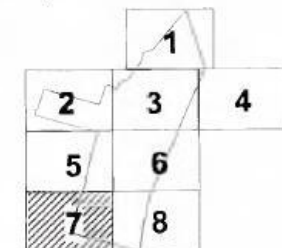
Лист 5



УСЛОВНЫЕ ОБОЗНАЧЕНИЯ

- ГРАНИЦЫ**
- подготовки проекта планировки территории
- УЧАСТКИ**
- 1 номера участков
- зоны планируемого размещения инженерных коммуникаций (трассировка уточняется на стадии подготовки проектной документации)**
- зоны планируемой реконструкции и строительства объектов улично-дорожной сети**
- ЛИНИИ ГРАДОСТРОИТЕЛЬНОГО РЕГУЛИРОВАНИЯ**
- существующие**
- красные линии улично-дорожной сети
 - линия застройки
 - границы территорий объектов природного комплекса города Москвы, не являющихся особо охраняемыми
 - границы зеленых территорий, не входящих в состав природного комплекса города Москвы
- устанавливаемые**
- красные линии улично-дорожной сети
 - границы территорий объектов природного комплекса города Москвы, не являющихся особо охраняемыми
 - границы зеленых территорий, не входящих в состав природного комплекса города Москвы
- устанавливаемые**
- красные линии улично-дорожной сети
 - границы территорий объектов природного комплекса города Москвы, не являющихся особо охраняемыми

Схема расположения листов

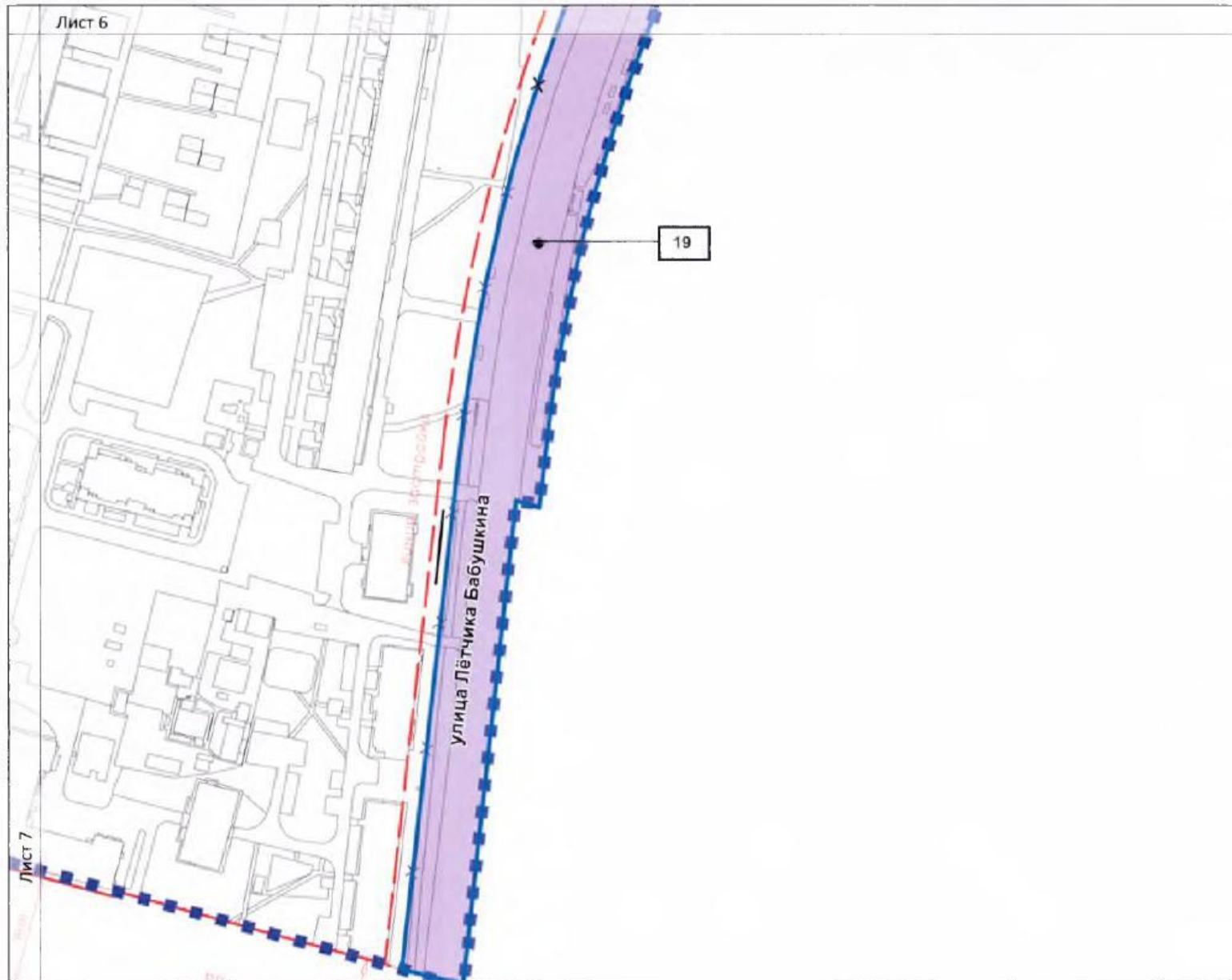


ЧЕРТЕЖ «ПЛАНИРОВОЧНАЯ ОРГАНИЗАЦИЯ ТЕРРИТОРИИ С ГРАНИЦАМИ ЗОН ПЛАНИРУЕМОГО РАЗМЕЩЕНИЯ ОБЪЕКТОВ КАПИТАЛЬНОГО СТРОИТЕЛЬСТВА»

Чертеж 2 «Линейные объекты инженерной инфраструктуры и улично-дорожной сети»

Разработано в масштабе 1:500
Бабушкинский район города Москвы

Лист 8 из 8



УСЛОВНЫЕ ОБОЗНАЧЕНИЯ

- ГРАНИЦЫ:**
- подготовки проекта планировки территории
- УЧАСТКИ:**
- 1 номера участков
- зоны планируемого размещения инженерных коммуникаций (трассировка уточняется на стадии подготовки проектной документации)**
- зоны планируемой реконструкции и строительства объектов улично-дорожной сети**
- ЛИНИИ ГРАДОСТРОИТЕЛЬНОГО РЕГУЛИРОВАНИЯ:**
- существующие:**
- красные линии улично-дорожной сети
 - линия застройки
 - границы территорий объектов природного комплекса города Москвы, не являющихся особо охраняемыми
 - границы озелененных территорий, не входящих в состав природного комплекса города Москвы
- отменяемые:**
- красные линии улично-дорожной сети
 - границы территорий объектов природного комплекса города Москвы, не являющихся особо охраняемыми
 - границы озелененных территорий, не входящих в состав природного комплекса города Москвы
- устанавливаемые:**
- красные линии улично-дорожной сети
 - границы территорий объектов природного комплекса города Москвы, не являющихся особо охраняемыми

Схема расположения листов

