

Сообщение о планируемом изъятии для государственных нужд объектов недвижимого имущества, расположенных в границах зон линейных объектов на территории, ограниченной Полярным проездом, проектируемым проездом 6015, Полярной улицей и проектируемым проездом 5286

Цель изъятия для государственных нужд объектов недвижимого имущества - освобождение территорий планируемого размещения линейных объектов на территории, ограниченной Полярным проездом, проектируемым проездом 6015, Полярной улицей и проектируемым проездом 5286.

Границы зон планируемого размещения линейных объектов на территории, ограниченной Полярным проездом, проектируемым проездом 6015, Полярной улицей и проектируемым проездом 5286, утверждены постановлением Правительства Москвы от 14 декабря 2021 г. № 2048-ПП.

Изъятие и предоставление компенсации за изымаемые объекты недвижимого имущества будут происходить в рамках действующего законодательства в соответствии со статьями 49, 56.5, 56.8 Земельного кодекса Российской Федерации, статьями 279 и 281 Гражданского кодекса Российской Федерации, статьями 9-11 и 28 Федерального закона от 05.04.2013 № 43-ФЗ «Об особенностях регулирования отдельных правоотношений в связи с присоединением к субъекту Российской Федерации – городу федерального значения Москве территорий и о внесении изменений в отдельные законодательные акты Российской Федерации».

Границы зон планируемого размещения вышеуказанных объектов прилагаются.

Заинтересованные лица могут получить информацию о предполагаемом изъятии земельных участков и (или) иных объектов недвижимого имущества для государственных нужд по телефону:

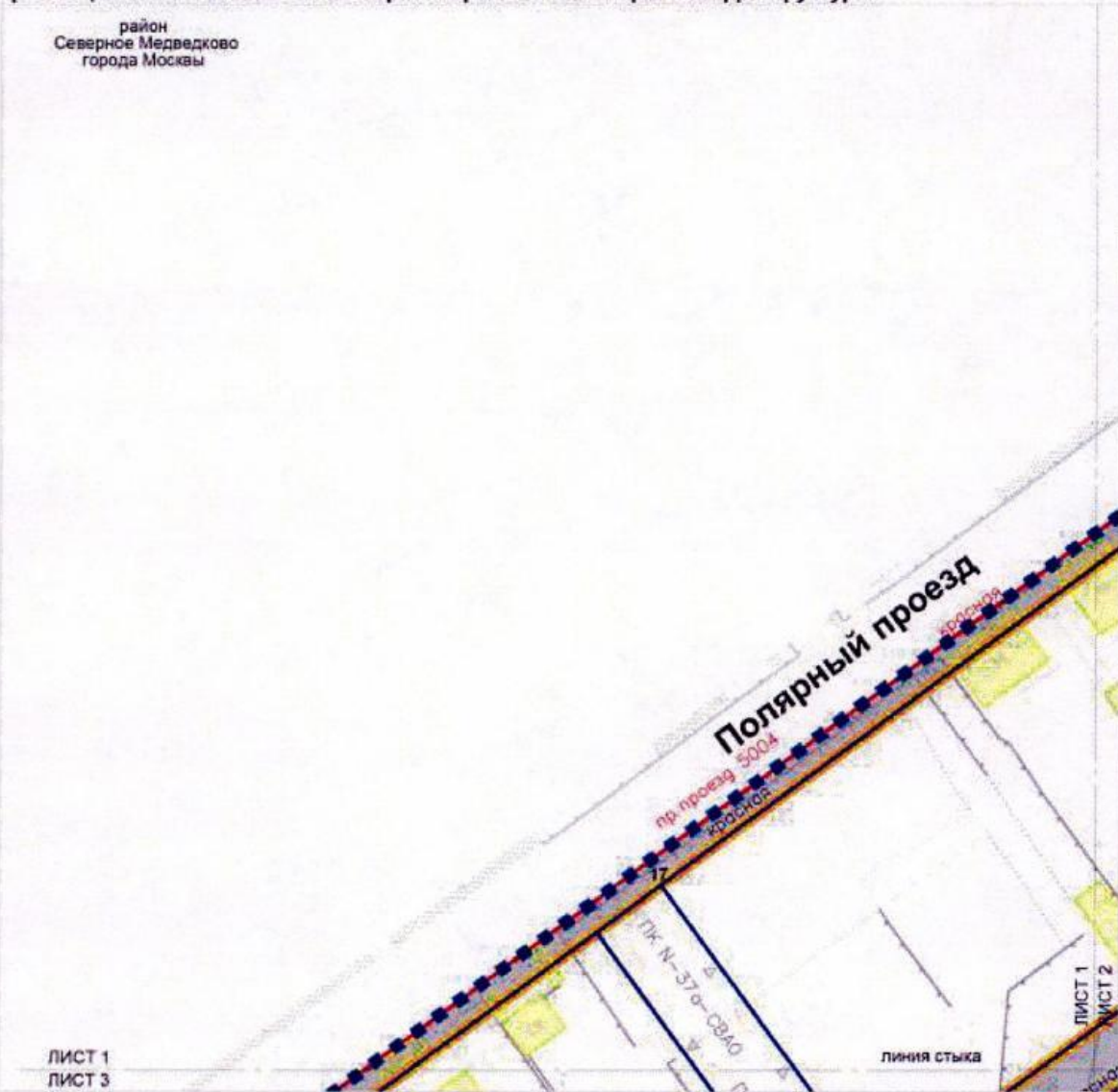
8 (495) 957-75-00 доб. 55-165, 55-381, 36-705.

Правообладатели подлежащих изъятию объектов недвижимого имущества, права которых не зарегистрированы, могут подать заявления об учете прав на объекты недвижимого имущества с приложением копий документов, подтверждающих права на указанные объекты недвижимого имущества. Такие заявления могут быть направлены заказным письмом с уведомлением о вручении в Департамент городского имущества города Москвы на имя заместителя руководителя Прусакову Наталию Васильевну по адресу: 125993, г. Москва, 1-й Красногвардейский проезд, д. 21, стр. 1.

Чертеж "Планировочная организация территории с границами зон планируемого размещения объектов капитального строительства" район Северное Медведково города Москвы
Чертеж 2. "Планировочная организация территории с границами зон планируемого размещения линейных объектов транспортной и инженерной инфраструктуры"

Масштаб 1:2000
 Лист 1 из 6

район
 Северное Медведково
 города Москвы



ЛИСТ 1
 ЛИСТ 3

линия стыка



УСЛОВНЫЕ ОБОЗНАЧЕНИЯ:

ГРАНИЦЫ:

- подготовки проекта планировки территории
- участков территории
- планируемых элементов планировочной структуры
- зон планируемого размещения линейных объектов

ГРАНИЦЫ ЗОНЫ ПЛАНИРУЕМОГО РАЗМЕЩЕНИЯ:

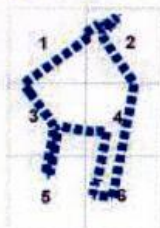
- зона планируемого размещения объектов улично-дорожной сети
- 17** номер участка территории

ЗАСТРОЙКА:

- предлагаемая к сносу в установленном законом порядке

ЛИНИИ ГРАДОСТРОИТЕЛЬНОГО РЕГУЛИРОВАНИЯ:

- Отменяемые:**
 красная
 красные линии, обозначающие границы территорий общего пользования улично-дорожной сети города Москвы
- Устанавливаемые:**
 красная
 красные линии, обозначающие границы территорий общего пользования улично-дорожной сети города Москвы
- ПК
 границы объектов природного комплекса города Москвы



УСЛОВНЫЕ ОБОЗНАЧЕНИЯ:

ГРАНИЦЫ:

- подготовка проекта планировки территории
- участков территории
- планируемых элементов планировочной структуры
- зон планируемого размещения линейных объектов

ГРАНИЦЫ ЗОНЫ

ПЛАНИРУЕМОГО РАЗМЕЩЕНИЯ:

- зона планируемого размещения объектов улично-дорожной сети
- 22** номер участка территории

ЗАСТРОЙКА:

- предлагаемая к сносу в установленном законом порядке
- существующая

ЛИНИИ ГРАДОСТРОИТЕЛЬНОГО

РЕГУЛИРОВАНИЯ:

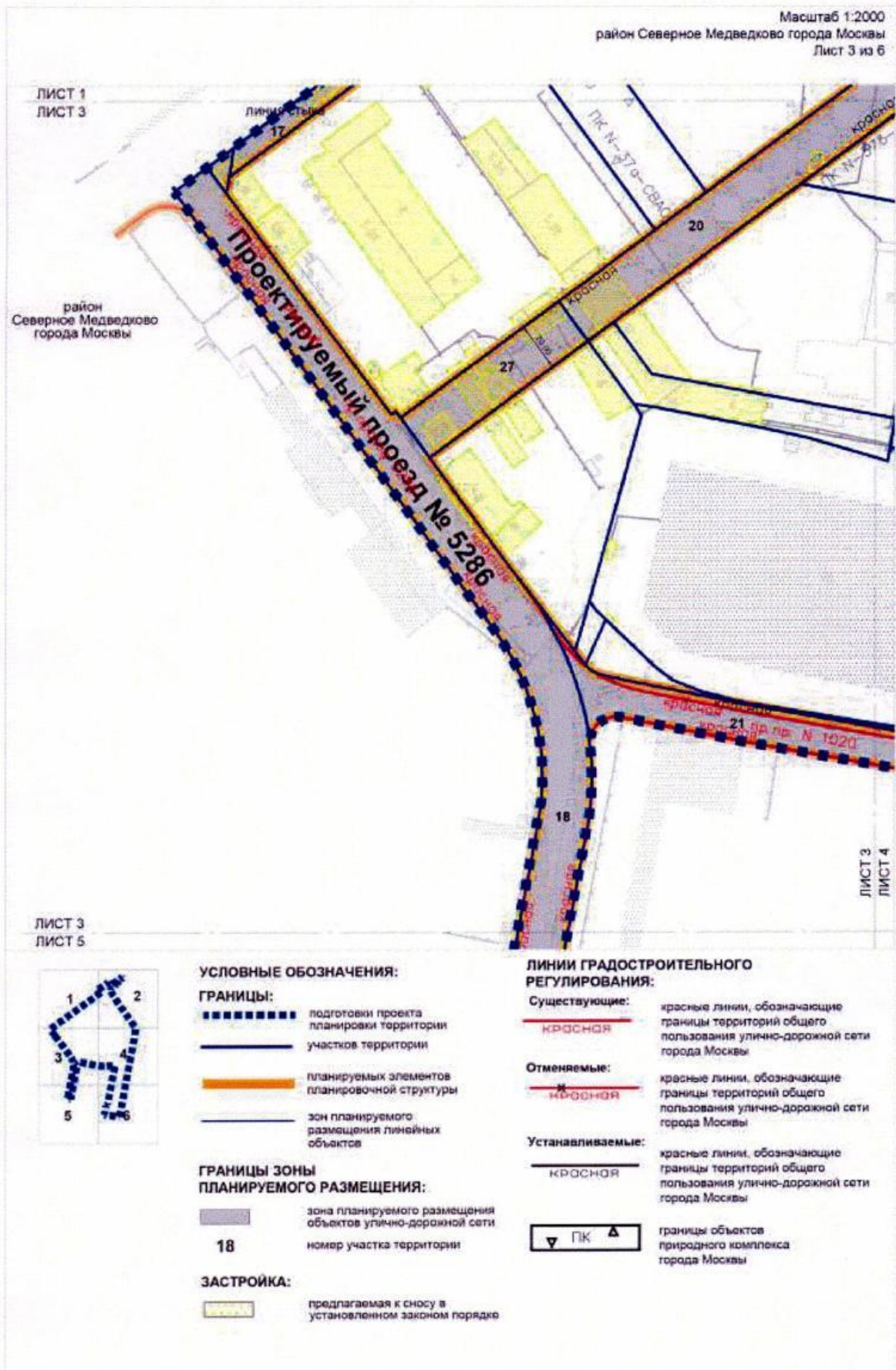
- Существующие:** красные линии, обозначающие границы территорий общего пользования улично-дорожной сети города Москвы
- границы объектов природного комплекса города Москвы

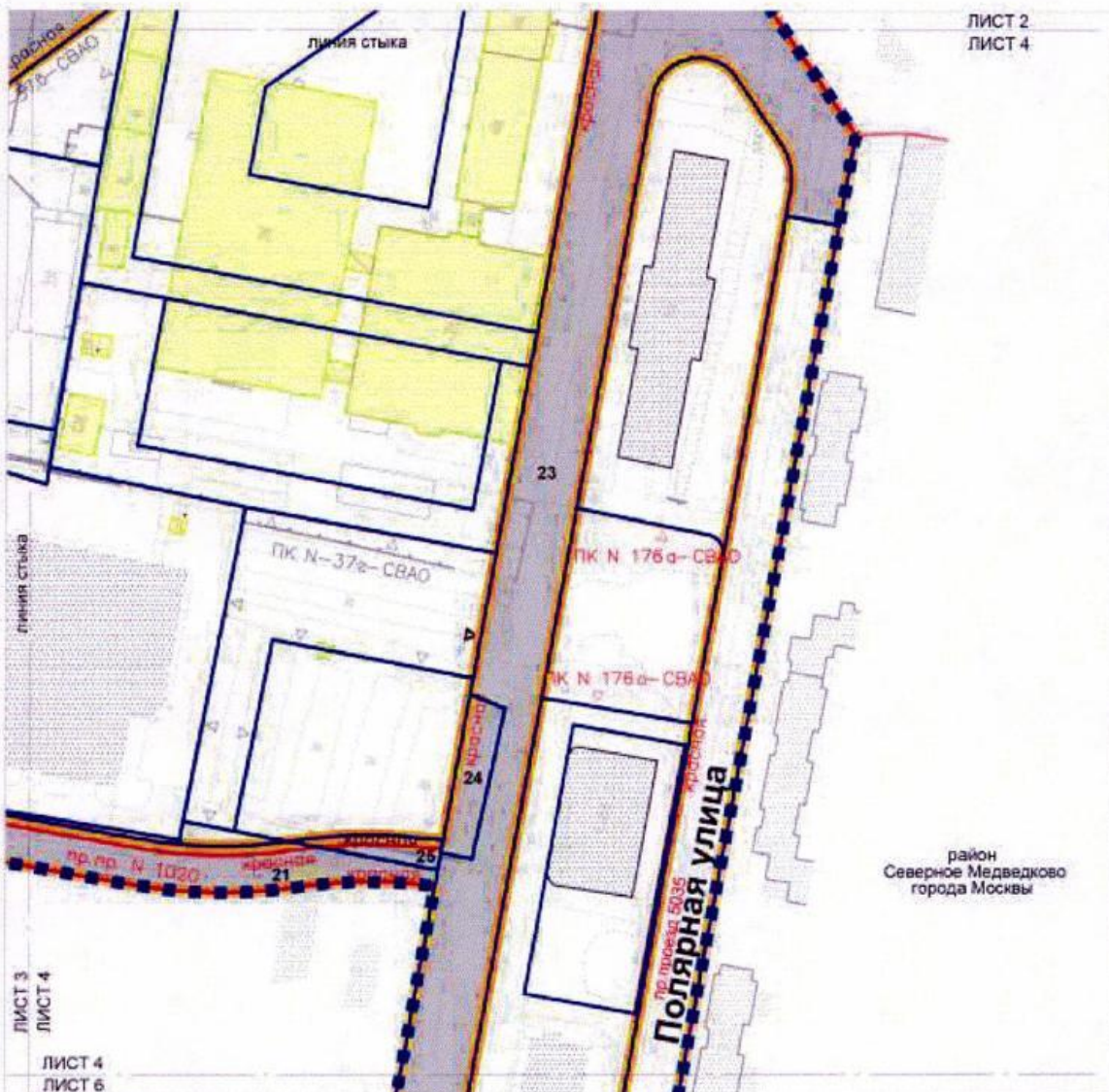
Отменяемые:

- красные линии, обозначающие границы территорий общего пользования улично-дорожной сети города Москвы

Устанавливаемые:

- красные линии, обозначающие границы территорий общего пользования улично-дорожной сети города Москвы
- границы объектов природного комплекса города Москвы

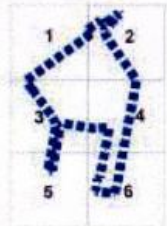





ЛИСТ 2
ЛИСТ 4

ЛИСТ 3
ЛИСТ 4
ЛИСТ 4
ЛИСТ 6

район Северное Медведково города Москвы



- УСЛОВНЫЕ ОБОЗНАЧЕНИЯ:**
- ГРАНИЦЫ:**
- подготовка проекта планировки территории
 - участок территории
 - планируемых элементов планировочной структуры
 - зон планируемого размещения линейных объектов
- ГРАНИЦЫ ЗОНЫ ПЛАНИРУЕМОГО РАЗМЕЩЕНИЯ:**
- 21 зона планируемого размещения объектов улично-дорожной сети номер участка территории
- ЗАСТРОЙКА:**
- предлагаемая к сносу в установленном законом порядке существующая
 - существующая
- ЛИНИИ ГРАДОСТРОИТЕЛЬНОГО РЕГУЛИРОВАНИЯ:**
- Существующие: красные линии, обозначающие границы территорий общего пользования улично-дорожной сети города Москвы



границы объектов природного комплекса города Москвы

Отменяемые: красные линии, обозначающие границы территорий общего пользования улично-дорожной сети города Москвы

Устанавливаемые: красные линии, обозначающие границы территорий общего пользования улично-дорожной сети города Москвы

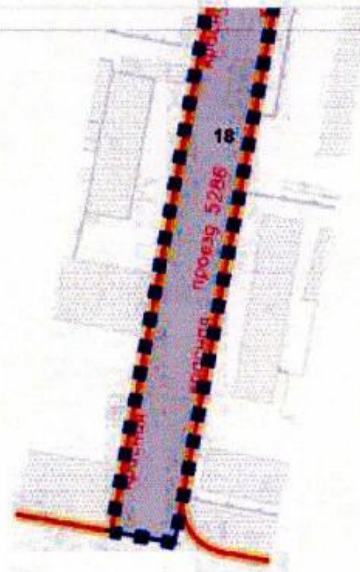
границы объектов природного комплекса города Москвы

Масштаб 1:2000
район Северное Медведково города Москвы
Лист 5 из 6

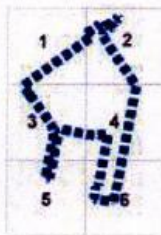
ЛИСТ 3
ЛИСТ 5

район
Северное Медведково
города Москвы

линия стыка



ЛИСТ 5
ЛИСТ 6



УСЛОВНЫЕ ОБОЗНАЧЕНИЯ:

ГРАНИЦЫ:

- подготовка проекта планировки территории
- участков территории
- планируемых элементов планировочной структуры
- зон планируемого размещения линейных объектов

ГРАНИЦЫ ЗОНЫ ПЛАНИРУЕМОГО РАЗМЕЩЕНИЯ:

- зона планируемого размещения объектов улично-дорожной сети
- 18** номер участка территории

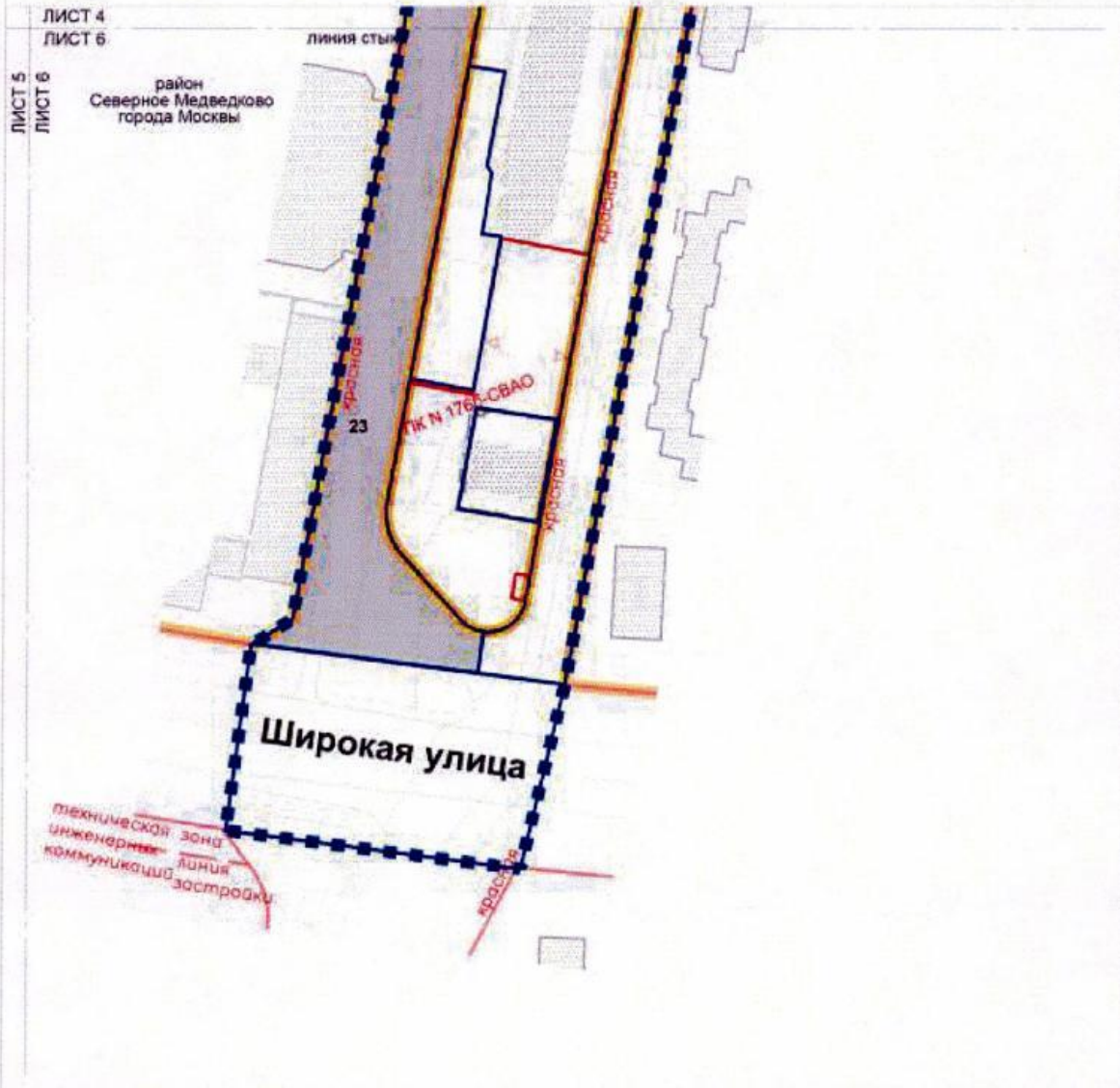
ЗАСТРОЙКА:

- существующая

ЛИНИИ ГРАДОСТРОИТЕЛЬНОГО РЕГУЛИРОВАНИЯ:

Существующие:

- КРАСНАЯ — красные линии, обозначающие границы территорий общего пользования, улично-дорожной сети города Москвы



- УСЛОВНЫЕ ОБОЗНАЧЕНИЯ:**
- ГРАНИЦЫ:**
- подготовки проекта планировки территории
 - участков территории
 - планируемых элементов планировочной структуры
 - зон планируемого размещения линейных объектов
- ГРАНИЦЫ ЗОНЫ ПЛАНИРУЕМОГО РАЗМЕЩЕНИЯ:**
- зона планируемого размещения объектов улично-дорожной сети
 - 23 номер участка территории
- ЗАСТРОЙКА:**
- существующая

- ЛИНИИ ГРАДОСТРОИТЕЛЬНОГО РЕГУЛИРОВАНИЯ:**
- Существующие:
- КРАСНАЯ** - границы территорий общего пользования улично-дорожной сети города Москвы
 - ГК** - границы объектов природного комплекса города Москвы
 - ЛИНИЯ ЗАСТРОЙКИ** - границы линии застройки
 - ТЕХНИЧЕСКАЯ ЗОНА** - границы технических зон инженерных коммуникаций и сооружений