

**Сообщение о планируемом изъятии для государственных нужд объектов
недвижимого имущества, расположенных на территории по адресу:
Огородный проезд, влд. 2, влд. 4**

Цель изъятия для государственных нужд объектов недвижимого имущества - освобождение территорий планируемого размещения линейного объекта на территории Огородный проезд, влд. 2, влд. 4.

Границы зон планируемого размещения линейного объекта на территории по адресу: Огородный проезд, влд. 2, влд. 4 – утверждены постановлением Правительства Москвы от 15.03.2022 № 390-ПП.

Изъятие и предоставление компенсации за изымаемые объекты недвижимого имущества будут происходить в рамках действующего законодательства в соответствии со статьями 49, 56.5, 56.8 Земельного кодекса Российской Федерации, статьями 279 и 281 Гражданского кодекса Российской Федерации, статьями 9-11 и 28 Федерального закона от 05.04.2013 № 43-ФЗ «Об особенностях регулирования отдельных правоотношений в связи с присоединением к субъекту Российской Федерации – городу федерального значения Москве территорий и о внесении изменений в отдельные законодательные акты Российской Федерации».

Границы зон планируемого размещения вышеуказанных объектов прилагаются.

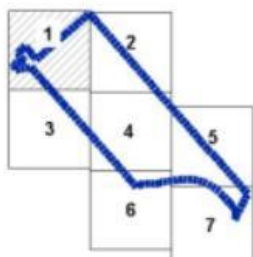
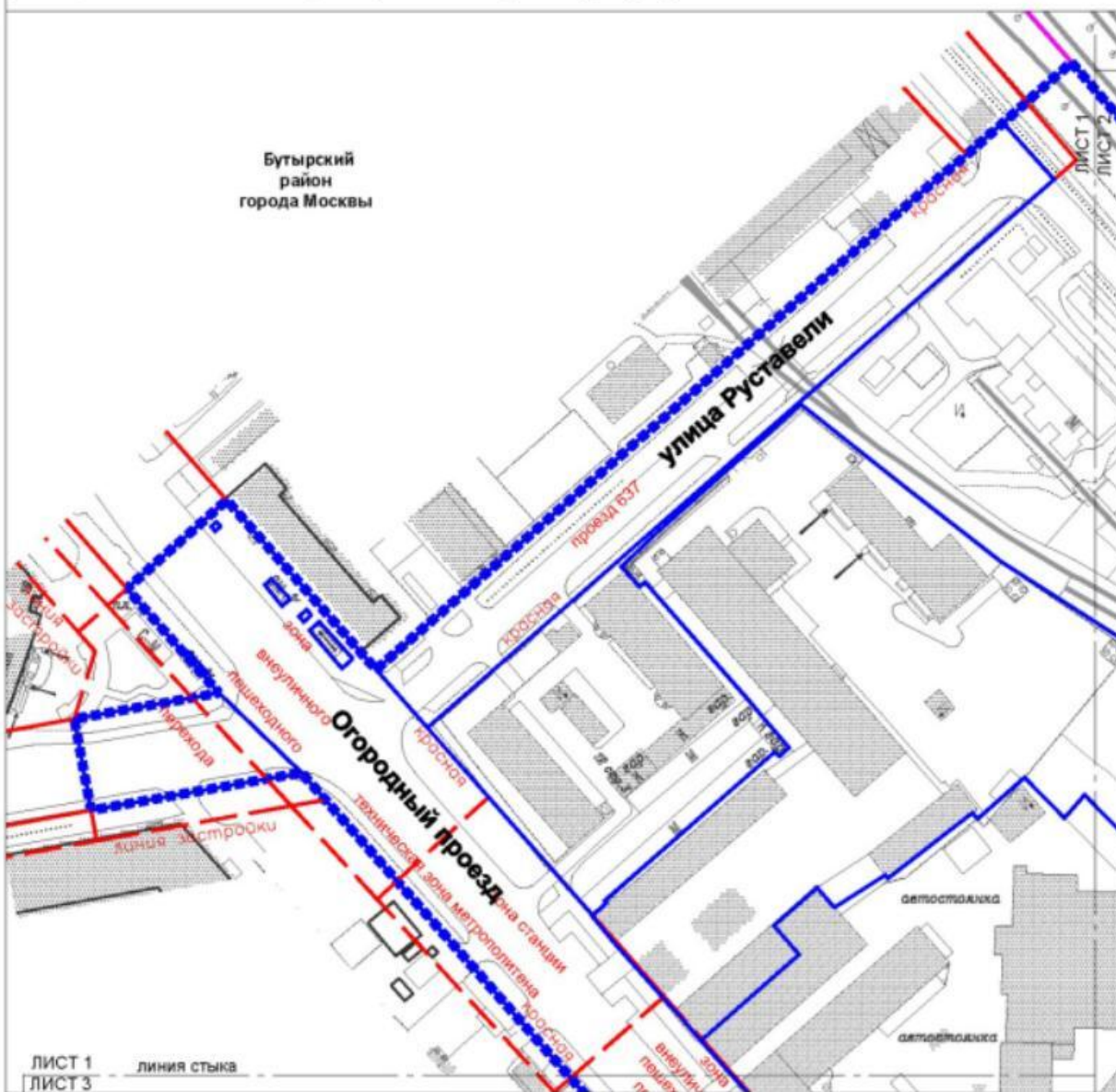
Заинтересованные лица могут получить информацию о предполагаемом изъятии земельных участков и (или) иных объектов недвижимого имущества для государственных нужд по телефону:

8 (495) 957-75-00 доб. 55-165, 55-381, 36-705.

Правообладатели подлежащих изъятию объектов недвижимого имущества, права которых не зарегистрированы, могут подать заявления об учете прав на объекты недвижимого имущества с приложением копий документов, подтверждающих права на указанные объекты недвижимого имущества. Такие заявления могут быть направлены заказным письмом с уведомлением о вручении в Департамент городского имущества города Москвы на имя заместителя руководителя Прусакову Наталию Васильевну по адресу: 125993, г. Москва, 1-й Красногвардейский проезд, д. 21, стр. 1.

Чертеж "Планировочная организация территории с границами зон планируемого размещения объектов капитального строительства"
Чертеж 2. "Планировочная организация территории с границами зон планируемого размещения линейных объектов транспортной и инженерной инфраструктуры"

Масштаб 1:2000
Бутырский район города Москвы
Лист 1 из 7



УСЛОВНЫЕ ОБОЗНАЧЕНИЯ:

ГРАНИЦЫ:

- границы: подготовки проекта планировки территории
- районов города Москвы
- участков территории

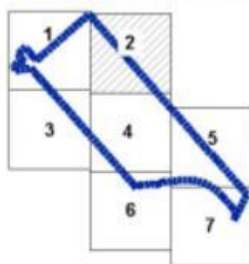
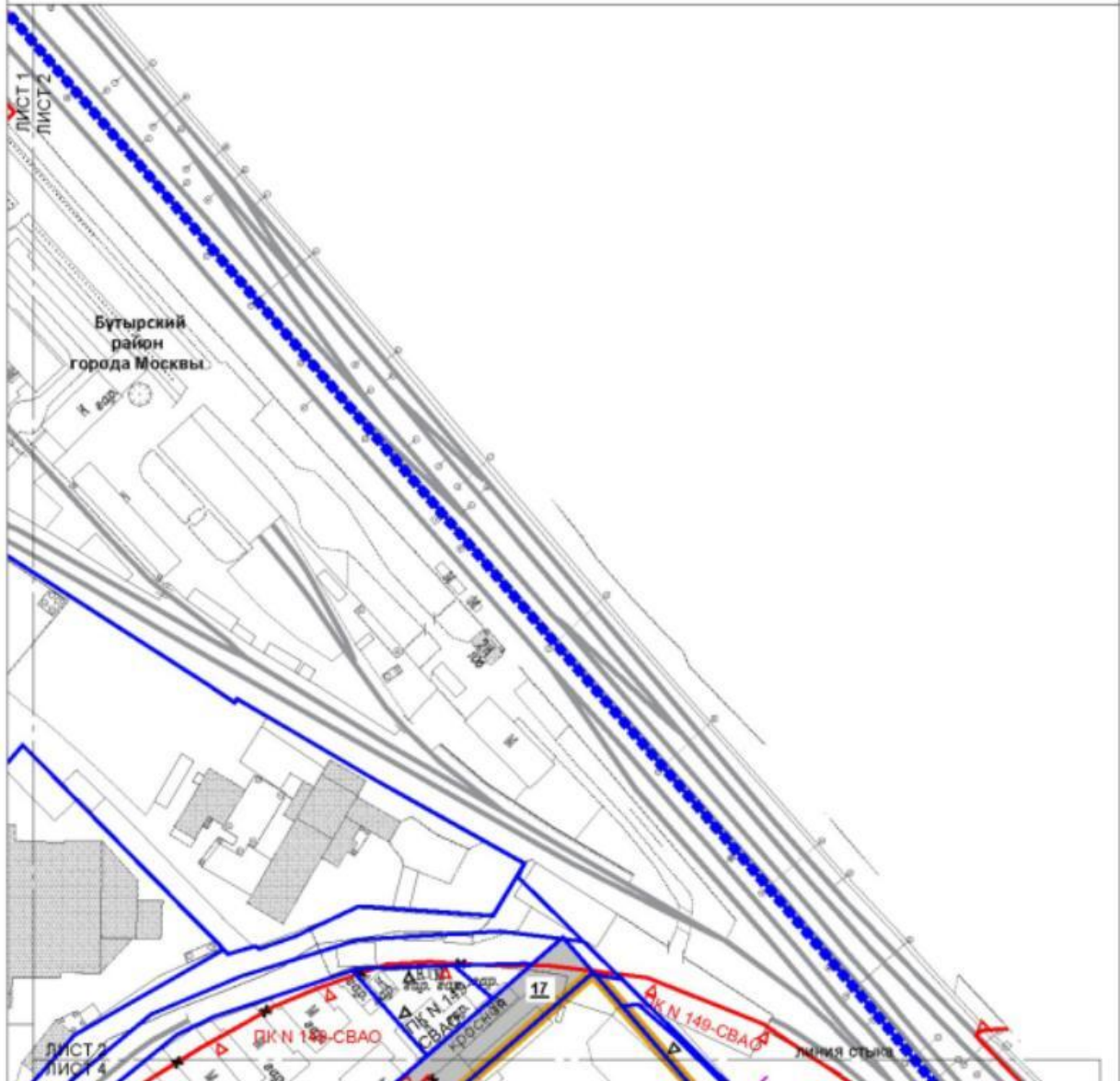
ЗАСТРОЙКА:

- существующая

ЛИНИИ ГРАДОСТРОИТЕЛЬНОГО РЕГУЛИРОВАНИЯ:

Существующие:

- красная линия: красные линии улично-дорожной сети
- линия застройки: линия застройки
- зона внеуличного пешеходного перехода: границы зон внеуличных пешеходных переходов
- зона метро: границы технических зон метрополитена



УСЛОВНЫЕ ОБОЗНАЧЕНИЯ:

ГРАНИЦЫ:

- подготовка проекта планировки территории
- районов города Москвы
- участков территории
- планируемых элементов планировочной структуры
- зон планируемого размещения линейных объектов

ГРАНИЦЫ ЗОНЫ ПЛАНИРУЕМОГО РАЗМЕЩЕНИЯ:

- зона планируемого размещения объектов улично-дорожной сети
- 17** номер участка территории

ЗАСТРОЙКА:

- существующая

ЛИНИИ ГРАДОСТРОИТЕЛЬНОГО РЕГУЛИРОВАНИЯ:

Существующие:

- красная красные линии улично-дорожной сети

Отменяемые:

- ПК границы объектов природного комплекса города Москвы

Устанавливаемые:

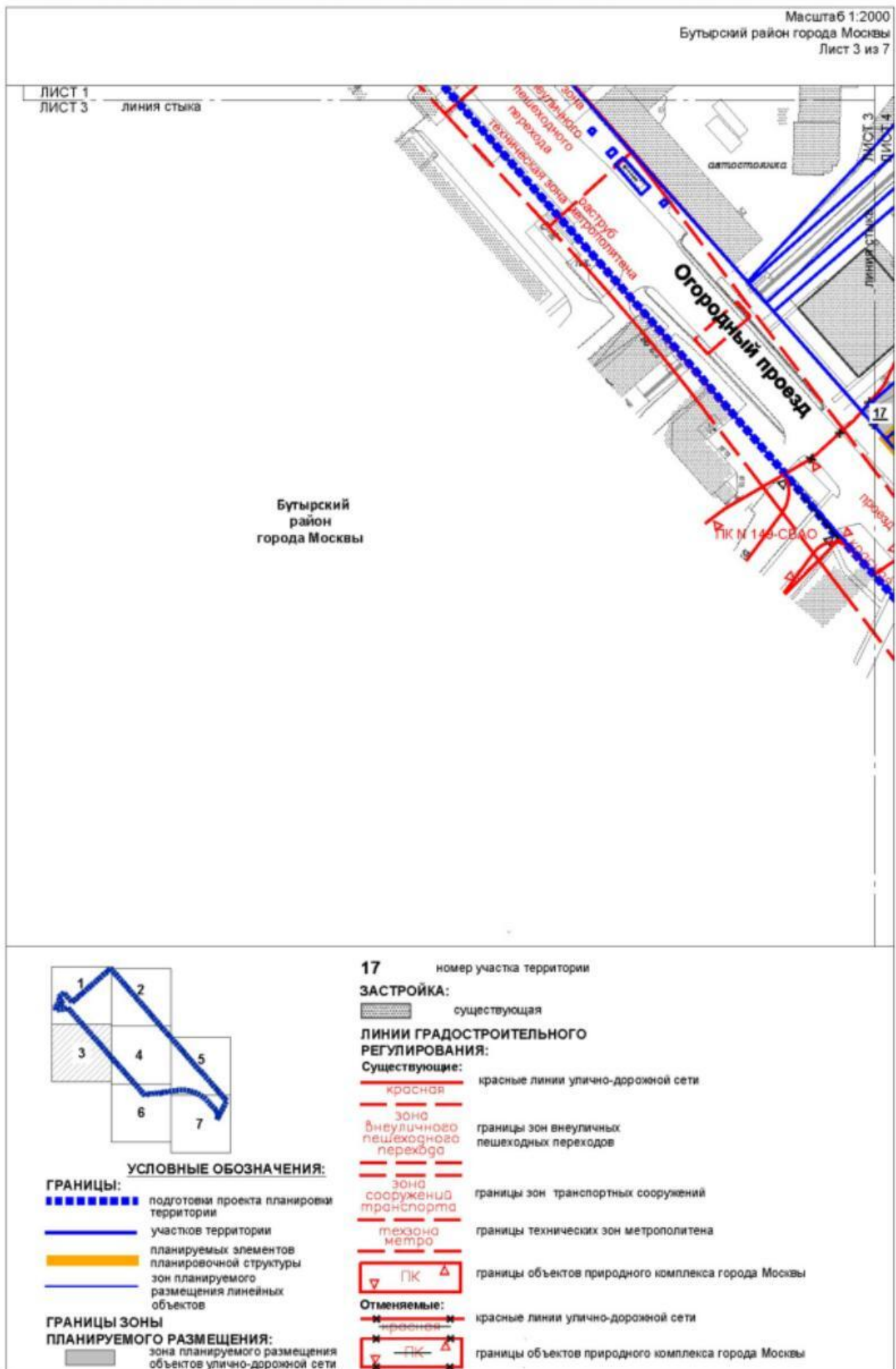
- ПК границы объектов природного комплекса города Москвы

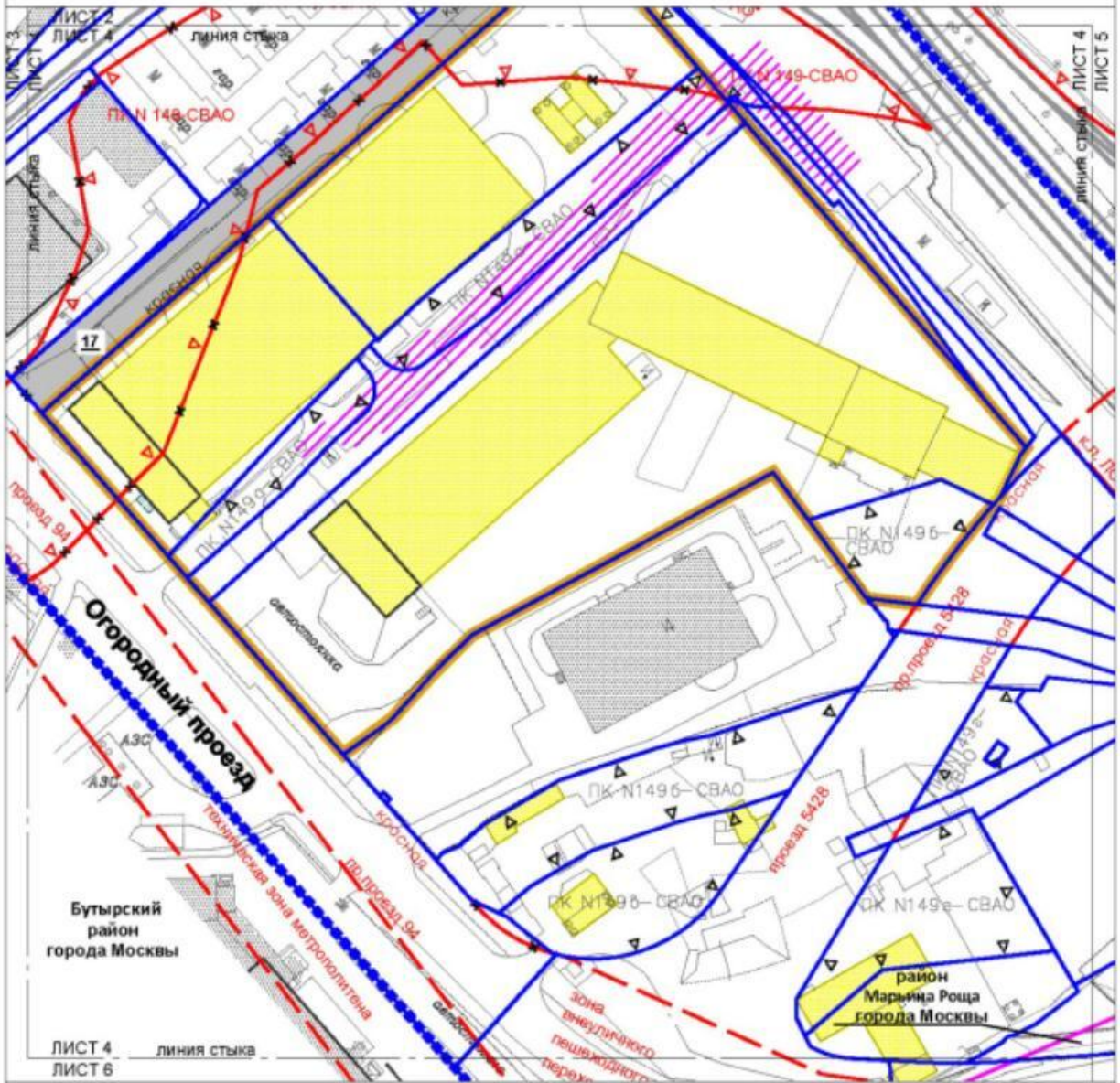
Устанавливаемые:

- красная красные линии улично-дорожной сети

Устанавливаемые:

- ПК границы объектов природного комплекса города Москвы





17 номер участка территории

ЗАСТРОЙКА:
 предлагаемая к сносу в установленном законом порядке
 существующая

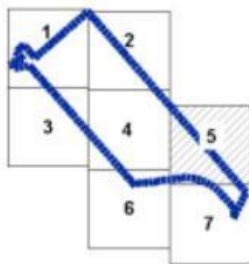
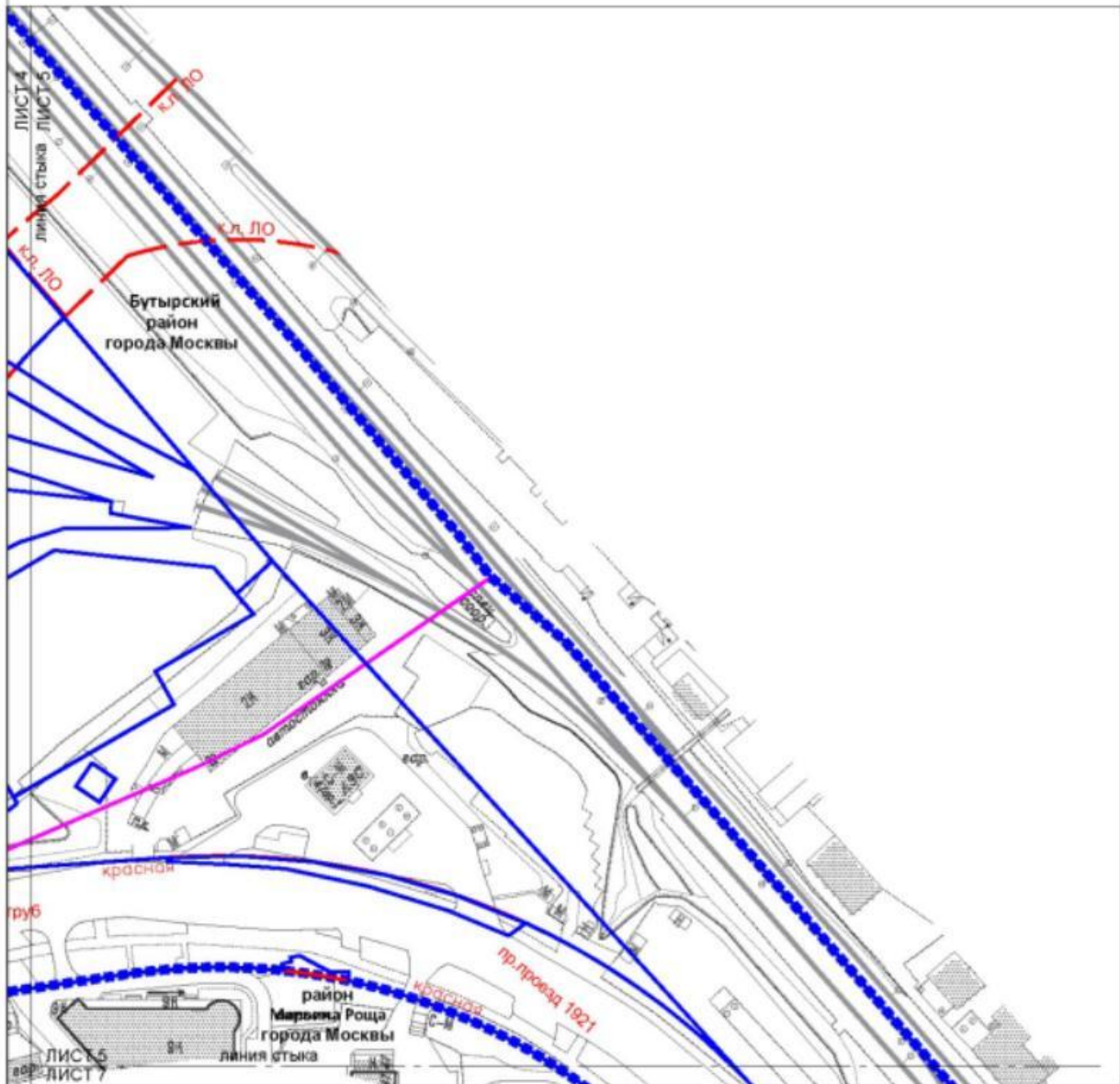
ЛИНИИ ГРАДОСТРОИТЕЛЬНОГО РЕГУЛИРОВАНИЯ:
Существующие:
 красные линии улично-дорожной сети
 зона внеуличного пешеходного перехода
 красные линии линейных объектов
 границы технических зон метрополитена
 границы объектов природного комплекса города Москвы
Отменяемые:
 красные линии улично-дорожной сети
 границы объектов природного комплекса города Москвы

Устанавливаемые:
 красные линии улично-дорожной сети
 границы объектов природного комплекса города Москвы

УСЛОВНЫЕ ОБОЗНАЧЕНИЯ:




ГРАНИЦЫ:
 подготовки проекта планировки территории
 территории районов города Москвы
 участков территории
 планируемых элементов планировочной структуры
 зон планируемого размещения линейных объектов

ГРАНИЦЫ ЗОНЫ ПЛАНИРУЕМОГО РАЗМЕЩЕНИЯ:
 зона планируемого размещения объектов улично-дорожной сети
 зона планируемого размещения линейных объектов инженерной инфраструктуры



УСЛОВНЫЕ ОБОЗНАЧЕНИЯ:

ГРАНИЦЫ:



-  подготовки проекта планировки территории
-  районов города Москвы
-  участков территории

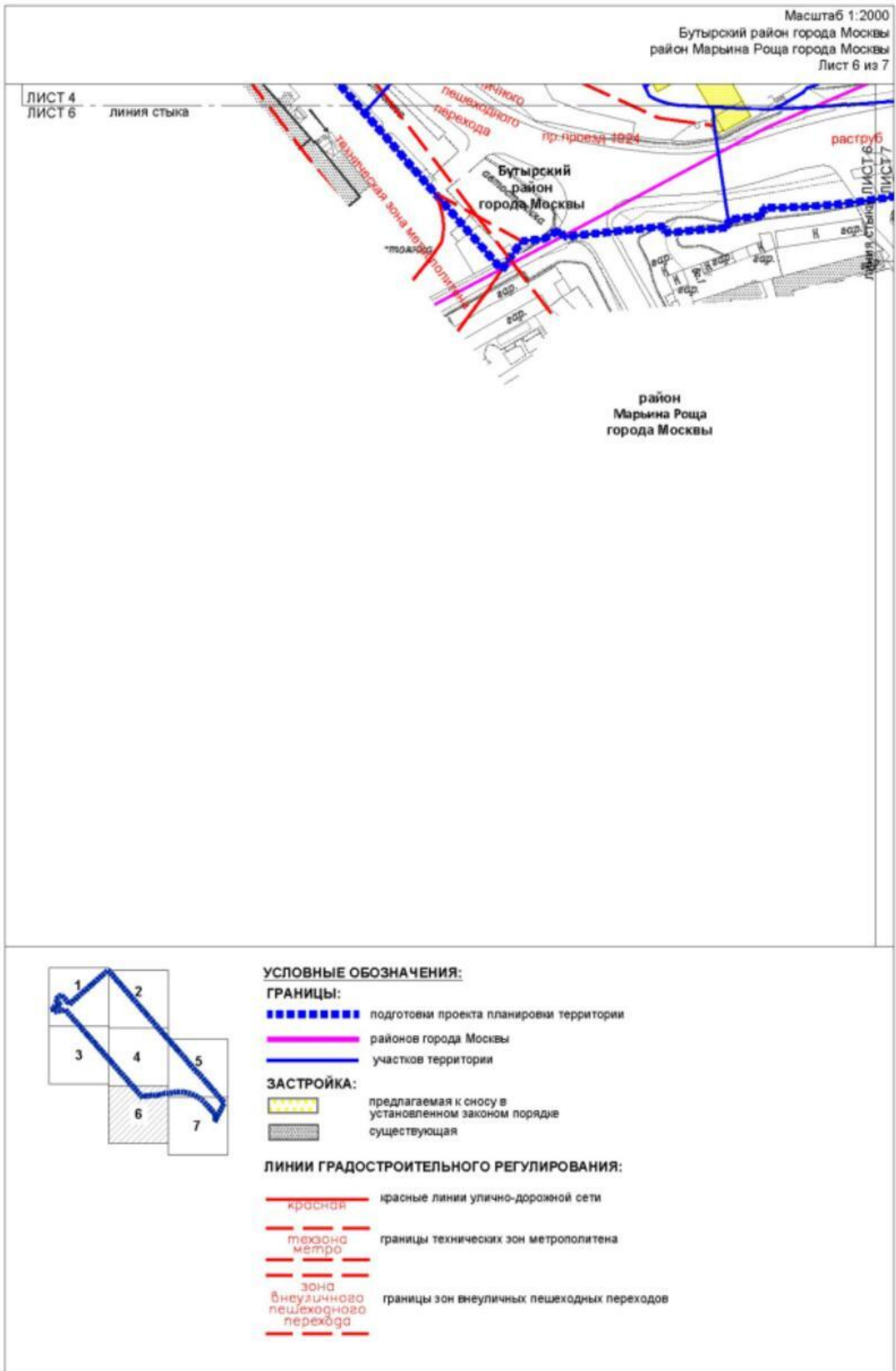
ЗАСТРОЙКА:

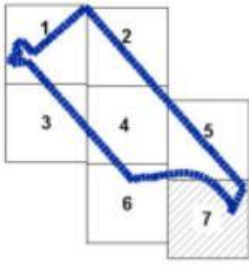
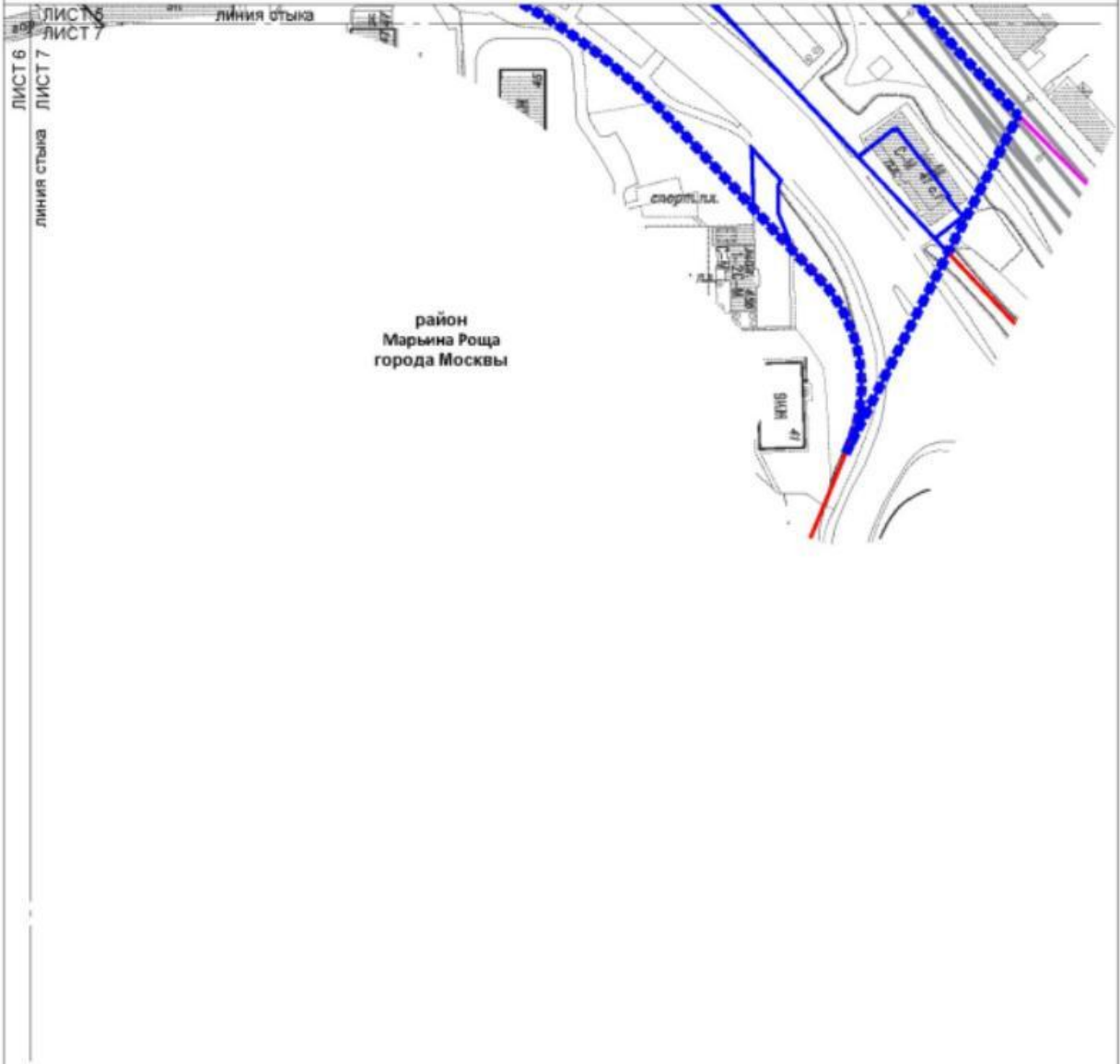
-  существующая

ЛИНИИ ГРАДОСТРОИТЕЛЬНОГО РЕГУЛИРОВАНИЯ:

Существующие:


-  красная красные линии улично-дорожной сети
-  к.л. ЛО красные линии линейных объектов





УСЛОВНЫЕ ОБОЗНАЧЕНИЯ:

ГРАНИЦЫ:

 подготовки проекта планировки территории


 районов города Москвы

 участков территории

ЗАСТРОЙКА:

 существующая

ЛИНИИ ГРАДОСТРОИТЕЛЬНОГО РЕГУЛИРОВАНИЯ:

 красная линия улично-дорожной сети