

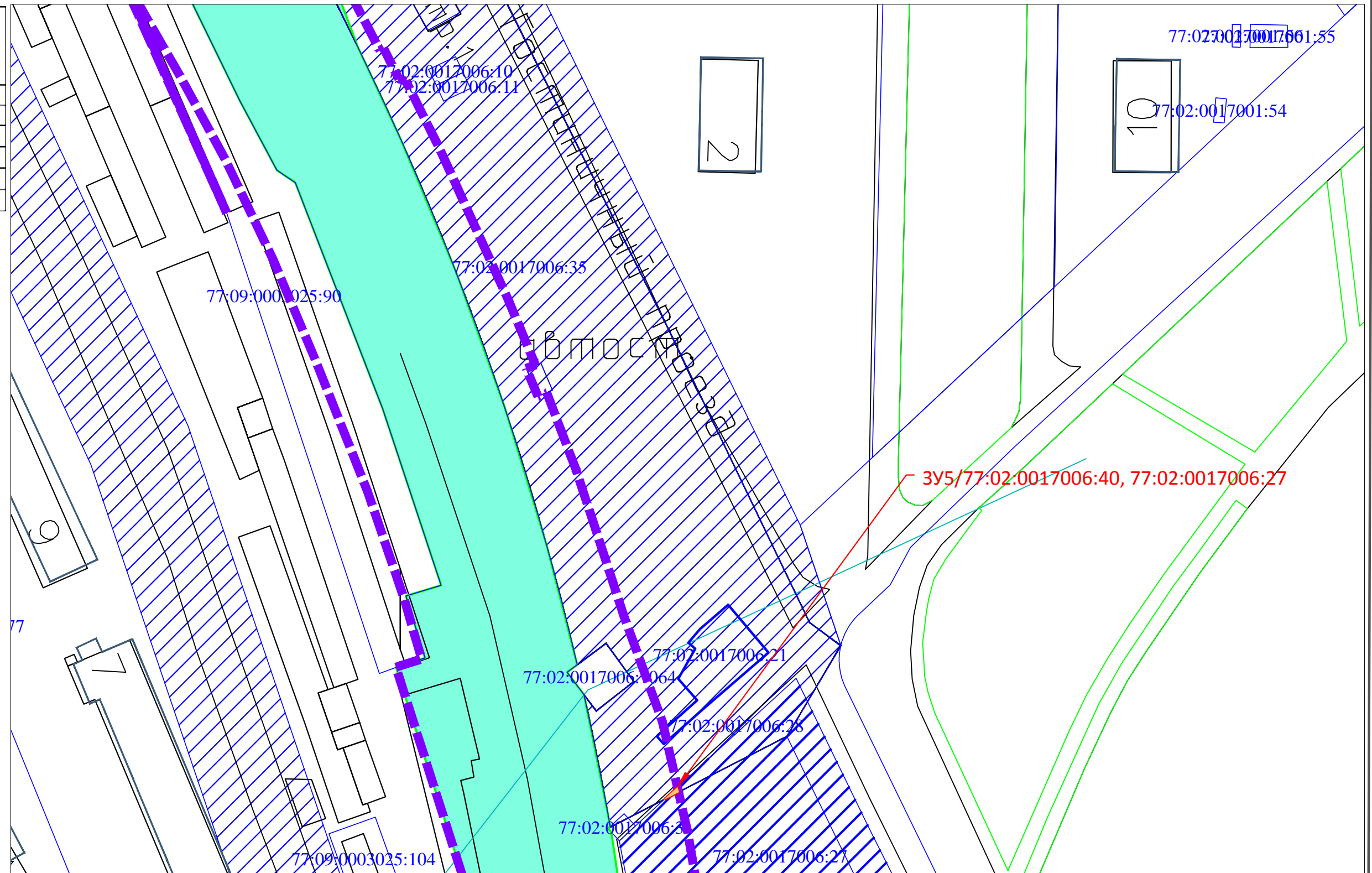
Сообщение о возможном установлении публичных сервитутов в целях устройства пересечений железнодорожных путей с автомобильными дорогами

1.	Наименование уполномоченного органа, которым рассматривается ходатайство об установлении публичного сервитута	Департамент городского имущества города Москвы
2.	Цель установления публичного сервитута	Устройство пересечений железнодорожных путей с автомобильными дорогами на земельных участках, находящихся в государственной или муниципальной собственности, в границах полосы отвода автомобильной дороги
3.	Адрес или иное описание местоположения земельного участка (участков), в отношении которого испрашивается публичный сервитут	- земельный участок с кадастровым номером 77:02:0017006:40 по адресу: г. Москва, пр-д Гостиничный; - земельный участок с кадастровым номером 77:02:0017006:39 по адресу: г. Москва, ул. Комдива Орлова.
4.	Адрес, по которому заинтересованные лица могут ознакомиться с поступившим ходатайством об установлении публичного сервитута и прилагаемым к нему описанием местоположения границ публичного сервитута, подать заявление об учете прав на земельные участки, а также срок подачи указанных заявлений, время приема заинтересованных лиц для ознакомления с поступившим ходатайством об установлении публичного сервитута	Заинтересованные лица могут ознакомиться с поступившим ходатайством об установлении публичных сервитутов и прилагаемым к нему описанием местоположения границ публичных сервитутов в службе «Одного окна» Департамента городского имущества города Москвы по адресу: г. Москва, 1-й Красногвардейский пр., д. 21, стр. 1. Приёмное время: среда (8.00 - 17.00). Правообладатели земельных участков, в отношении которых испрашивается публичный сервитут, если их права не зарегистрированы в Едином государственном реестре недвижимости, могут подать заявления в Управление Росреестра по Москве об учете их прав (обременения прав) на земельные участки с приложением копий документов, подтверждающих эти права (обременения прав), в течение тридцати дней со дня опубликования сообщения о возможном установлении публичного сервитута
5.	Официальные сайты в информационно-телекоммуникационной сети «Интернет», на которых размещается сообщение о поступившем ходатайстве об установлении публичного сервитута	https://www.mos.ru/dgi/
6.	Реквизиты решений об утверждении документа территориального планирования, документации по планировке территории, программ комплексного развития систем коммунальной инфраструктуры поселения, городского округа, а также информацию об инвестиционной программе субъекта естественных монополий, организации коммунального комплекса, указанных в ходатайстве об установлении публичного сервитута	Распоряжение Федерального агентства железнодорожного транспорта от 01.02.2021 № АИ-79-р «Об утверждении документации по планировке территории (проект планировки территории и проект межевания территории) для объекта: «Организация пригородно-городского пассажирского железнодорожного движения на участке Одинцово – Лобня (МЦД-1 «Одинцово – Лобня») 7 этап «Строительство отсановочного пункта Петровско-Разумовская» Этап 7.1 «Строительство остановочного пункта Петровско-Разумовская Савеловского направления МЖД»
7.	Официальные сайты в информационно-телекоммуникационной сети «Интернет», на которых размещены утвержденные документы территориального планирования, документация по планировке территории, программа комплексного развития систем коммунальной инфраструктуры поселения, городского округа, инвестиционная программа субъекта естественных монополий, организации коммунального комплекса, указанных в ходатайстве об установлении публичного сервитута	https://www.mos.ru/dgi/

Ситуационный план границ публичного сервитута площадью 2 м2 в границах земельных участков №77:02:0017006:40 и №77:02:0017006:27

Каталог координат поворотных точек границ испрашиваемого публичного сервитута площадью 2 кв.м

Номера точек	Координаты	
	X	Y
1	19255.71	5066.29
2	19254.58	5066.55
3	19252.85	5063.18
1	19255.71	5066.29



Условные обозначения:

- Земельный участок полосы отвода Московской ж.д. по данным Росреестра
- Кадастровый номер земельного участка полосы отвода Московской ж.д.
- Смежный земельный участок
- Кадастровый номер существующего земельного участка
- Испрашиваемые дополнительные земельные участки для строительства о.п. Петровско-Разумовская МЦД-1**
- Граница зоны планируемого размещения о.п. Петровско-Разумовская, утвержденная распоряжением Росжелдора от 08.02.2022 №АИ-79-р

→ зу10.1/77:09:0003029:1040 Условный (по проекту межевания)/кадастровый номер испрашиваемого земельного участка

Заказчик: ДКСС ОАО "РЖД"

«Организация пригородно-городского пассажирского железнодорожного движения на участке Одинцово - Лобня (МЦД-1 «Одинцово-Лобня»)» «7 этап «Строительство остановочного пункта Петровско - Разумовская» Этап 7.1 «Строительство остановочного пункта Петровско - Разумовская Савеловского направления МЖД»

г. Москва, СВАО, Гостиничный проезд, о.п. Петровско-Разумовская

Стадия	Лист	Листов
П	1	1

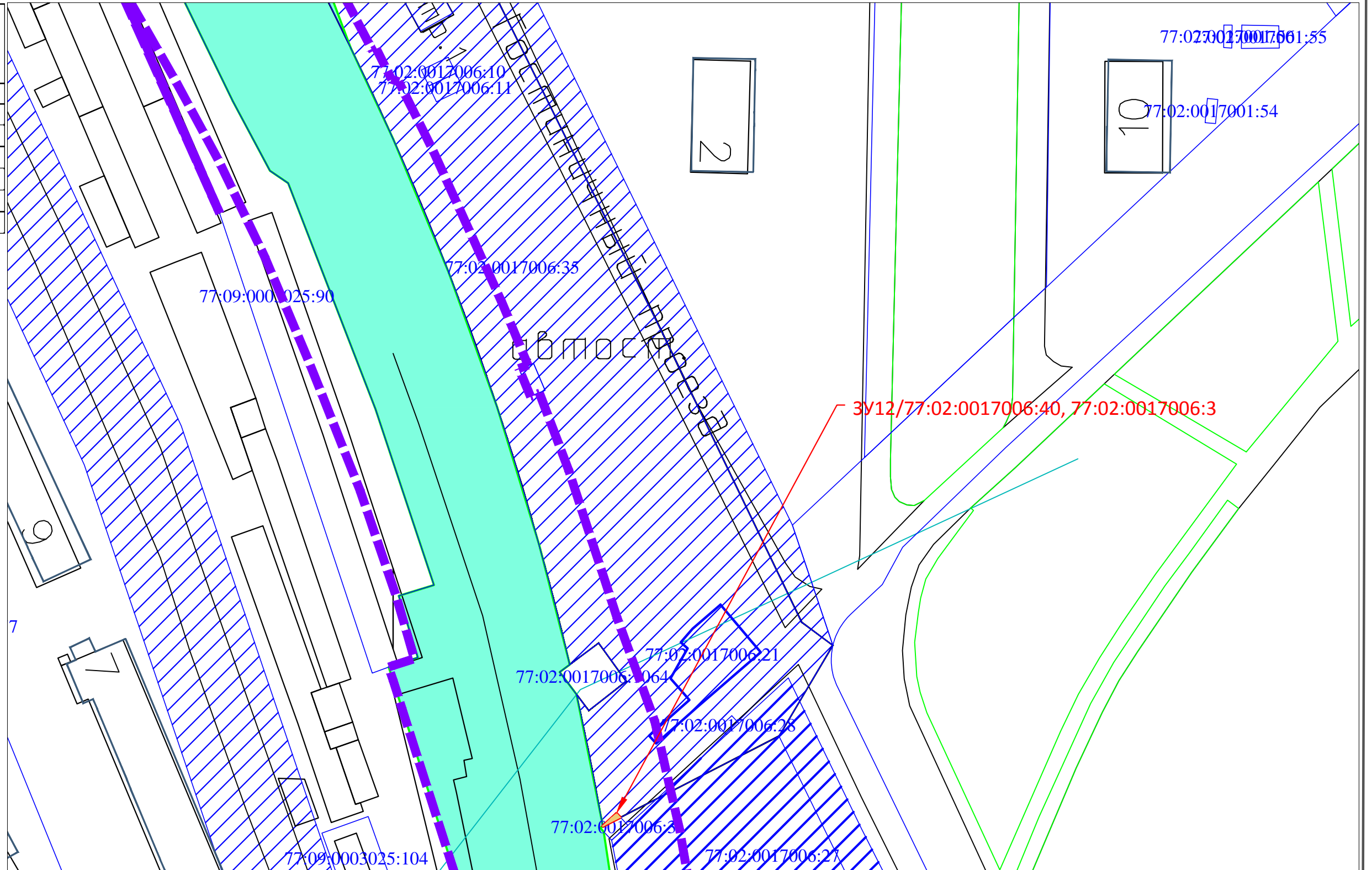
Ситуационный план
М 1:1000



Ситуационный план границ публичного сервитута площадью 4 м2 в границах земельных участков №77:02:0017006:40 и №77:02:0017006:3

Каталог координат поворотных точек границ испрашиваемого публичного сервитута площадью 4 кв.м

Номера точек	Координаты	
	X	Y
1	19249.41	5053.53
2	19248.38	5054.47
3	19246.2	5050.22
4	19246.35	5050.19
1	19249.41	5053.53



Условные обозначения:

- Земельный участок полосы отвода Московской ж.д. по данным Росреестра
- Кадастровый номер земельного участка полосы отвода Московской ж.д.
- Смежный земельный участок
- Кадастровый номер существующего земельного участка
- Испрашиваемые дополнительные земельные участки для строительства о.п. Петровско-Разумовская МЦД-1**
- Граница зоны планируемого размещения о.п. Петровско-Разумовская, утвержденная распоряжением Росжелдора от 08.02.2022 №АИ-79-р

→ зу10.1/77:09:0003029:1040 Условный (по проекту межевания)/кадастровый номер испрашиваемого земельного участка

Заказчик: ДКСС ОАО "РЖД"

«Организация пригородно-городского пассажирского железнодорожного движения на участке Одинцово - Лобня (МЦД-1 «Одинцово-Лобня»)» «7 этап «Строительство остановочного пункта Петровско - Разумовская» Этап 7.1 «Строительство остановочного пункта Петровско - Разумовская Савеловского направления МЖД»

г. Москва, СВАО, Гостиничный проезд, о.п. Петровско-Разумовская

Стадия	Лист	Листов
П	1	1

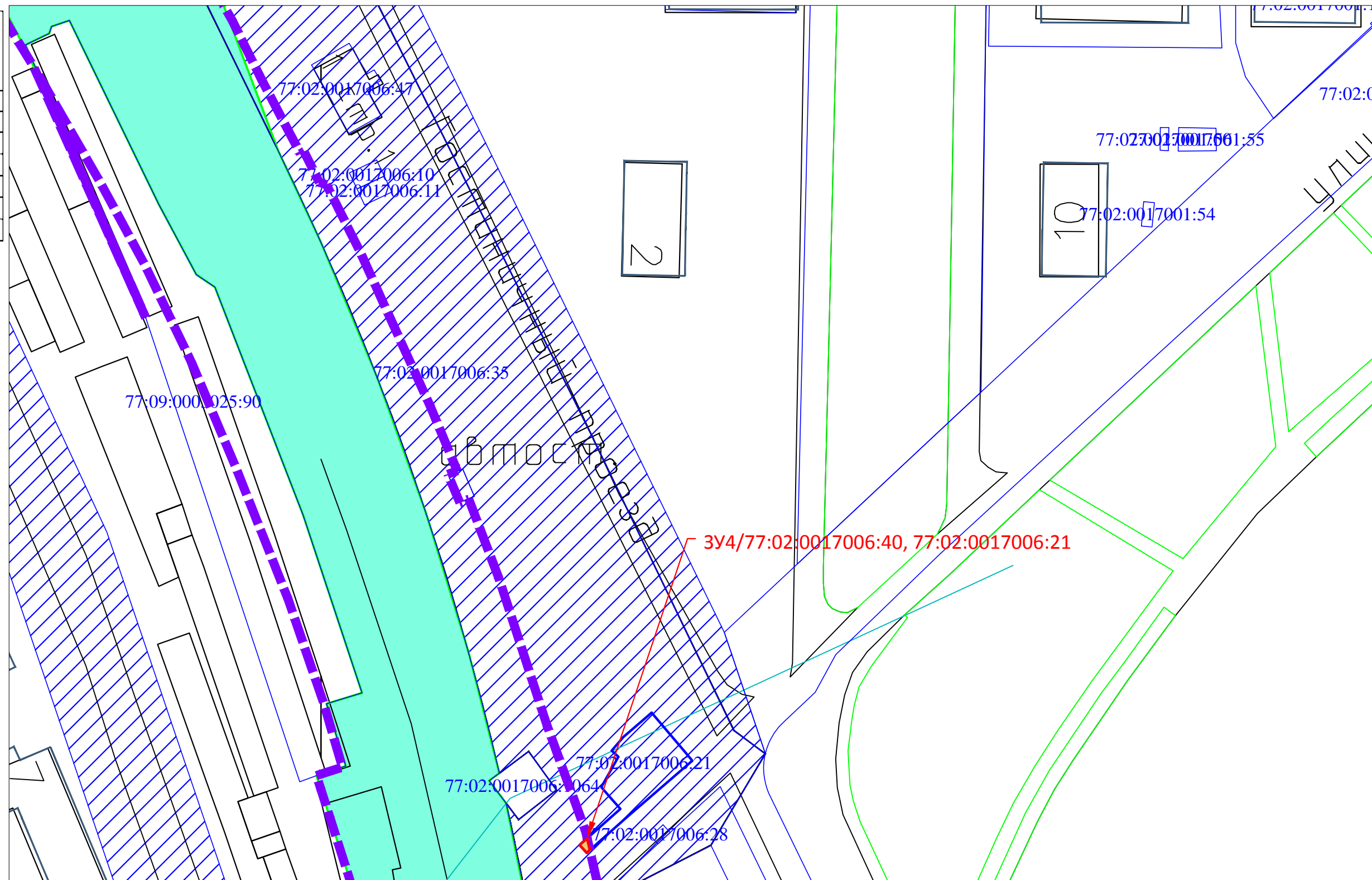
Ситуационный план
М 1:1000



Ситуационный план границ публичного сервитута площадью 4 м2 в границах земельных участков №77:02:0017006:40 и №77:02:0017006:21

Каталог координат поворотных точек границ испрашиваемого публичного сервитута площадью 4 кв.м

Номера точек	Координаты	
	X	Y
1	19269.53	5063.12
2	19266.73	5063.76
3	19266.08	5063.02
4	19267.95	5061.34
1	19269.53	5063.12



Условные обозначения:

- Земельный участок полосы отвода Московской ж.д. по данным Росреестра
- Кадастровый номер земельного участка полосы отвода Московской ж.д.
- Смежный земельный участок
- Кадастровый номер существующего земельного участка
- Испрашиваемые дополнительные земельные участки для строительства о.п. Петровско-Разумовская МЦД-1**
- Граница зоны планируемого размещения о.п. Петровско-Разумовская, утвержденная распоряжением Росжелдора от 08.02.2022 №АИ-79-р

↖ зу10.1/77:09:0003029:1040 Условный (по проекту межевания)/кадастровый номер испрашиваемого земельного участка

Заказчик: ДКСС ОАО "РЖД"

«Организация пригородно-городского пассажирского железнодорожного движения на участке Одинцово - Лобня (МЦД-1 «Одинцово-Лобня») «7 этап «Строительство остановочного пункта Петровско - Разумовская» Этап 7.1 «Строительство остановочного пункта Петровско - Разумовская Савеловского направления МЖД»

г. Москва, СВАО, Гостиничный проезд, о.п. Петровско-Разумовская

Стадия	Лист	Листов
П	1	1

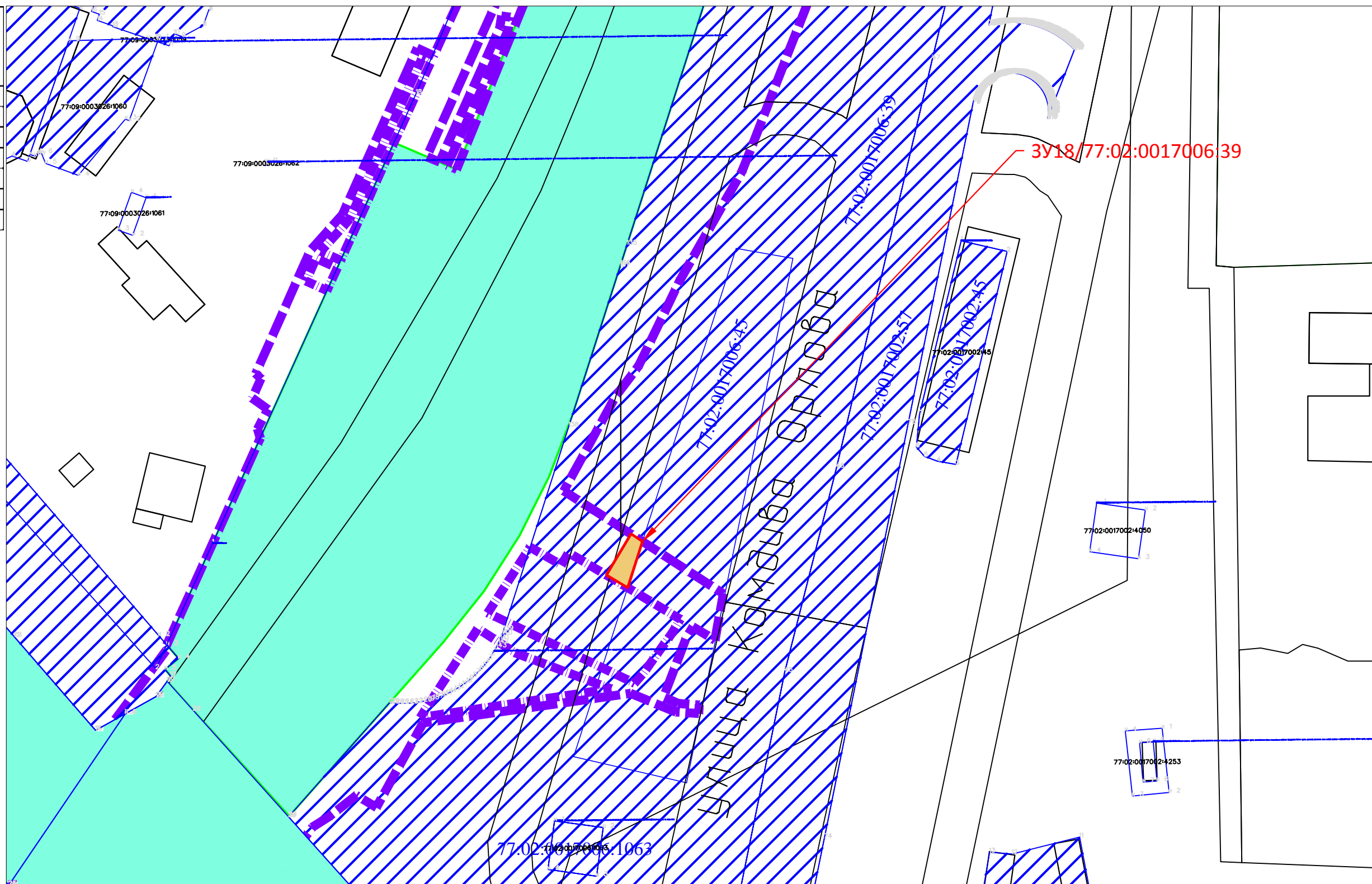
Ситуационный план
М 1:1000



Ситуационный план границ публичного сервитута площадью 51 м2 в границах земельного участка №77:02:0017006:39

Каталог координат поворотных точек границ испрашиваемого публичного сервитута площадью 51 кв.м

Номера точек	Координаты	
	X	Y
1	18763.03	5002.46
2	18761.21	5005.15
3	18750.28	5001.65
4	18753.27	4996.59
1	18763.03	5002.46



Условные обозначения:

- Земельный участок полосы отвода Московской ж.д. по данным Росреестра
- Кадастровый номер земельного участка полосы отвода Московской ж.д.
- Смежный земельный участок
- Кадастровый номер существующего земельного участка
- Испрашиваемые дополнительные земельные участки для строительства о.п. Петровско-Разумовская МЦД-1**
- Граница зоны планируемого размещения о.п. Петровско-Разумовская, утвержденная распоряжением Росжелдора от 08.02.2022 №АИ-79-р

→ 3У10.1/77:09:0003029:1040 Условный (по проекту межевания)/кадастровый номер испрашиваемого земельного участка

Заказчик: ДКСС ОАО "РЖД"

«Организация пригородно-городского пассажирского железнодорожного движения на участке Одинцово -Лобня (МЦД-1 «Одинцово-Лобня»)» «7 этап «Строительство остановочного пункта Петровско - Разумовская» Этап 7.1 «Строительство остановочного пункта Петровско - Разумовская Савеловского направления МЖД»

г. Москва, СВАО, ул. Комдива Орлова, о.п. Петровско-Разумовская

Стадия	Лист	Листов
П	1	1

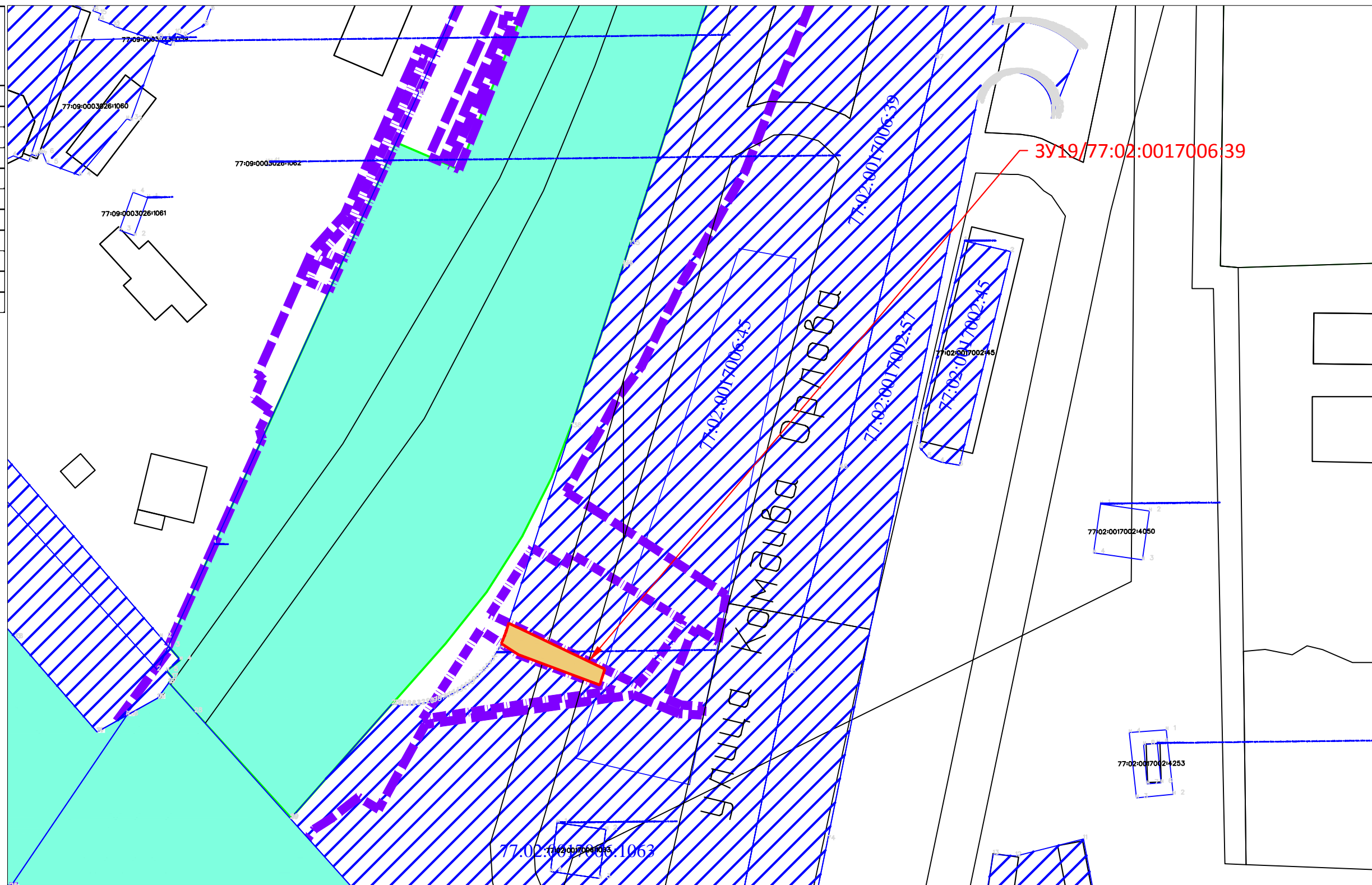
Ситуационный план
М 1:1000



Ситуационный план границ публичного сервитута площадью 124 м² в границах земельного участка №77:02:0017006:39

Каталог координат поворотных точек границ испрашиваемого публичного сервитута площадью 124 кв.м

Номера точек	Координаты	
	X	Y
1	18742.21	4972.93
2	18731.36	4995.6
3	18727.6	4994.39
4	18734.86	4975.05
5	18737.4	4971.18
6	18738.23	4971.55
7	18739.26	4971.96
8	18740.3	4972.32
1	18742.21	4972.93



Условные обозначения:

- Земельный участок полосы отвода Московской ж.д. по данным Росреестра
- Кадастровый номер земельного участка полосы отвода Московской ж.д.
- Смежный земельный участок
- Кадастровый номер существующего земельного участка
- Испрашиваемые дополнительные земельные участки для строительства о.п. Петровско-Разумовская МЦД-1**
- Граница зоны планируемого размещения о.п. Петровско-Разумовская, утвержденная распоряжением Росжелдора от 08.02.2022 №АИ-79-р

→ 3У10.1/77:09:0003029:1040 Условный (по проекту межевания)/кадастровый номер испрашиваемого земельного участка

Заказчик: ДКСС ОАО "РЖД"

«Организация пригородно-городского пассажирского железнодорожного движения на участке Одинцово - Лобня (МЦД-1 «Одинцово-Лобня»)» «7 этап «Строительство остановочного пункта Петровско - Разумовская - Этап 7.1 «Строительство остановочного пункта Петровско - Разумовская Савеловского направления МЖД»

г. Москва, СВАО, ул. Комдива Орлова, о.п. Петровско-Разумовская

Стадия	Лист	Листов
П	1	1

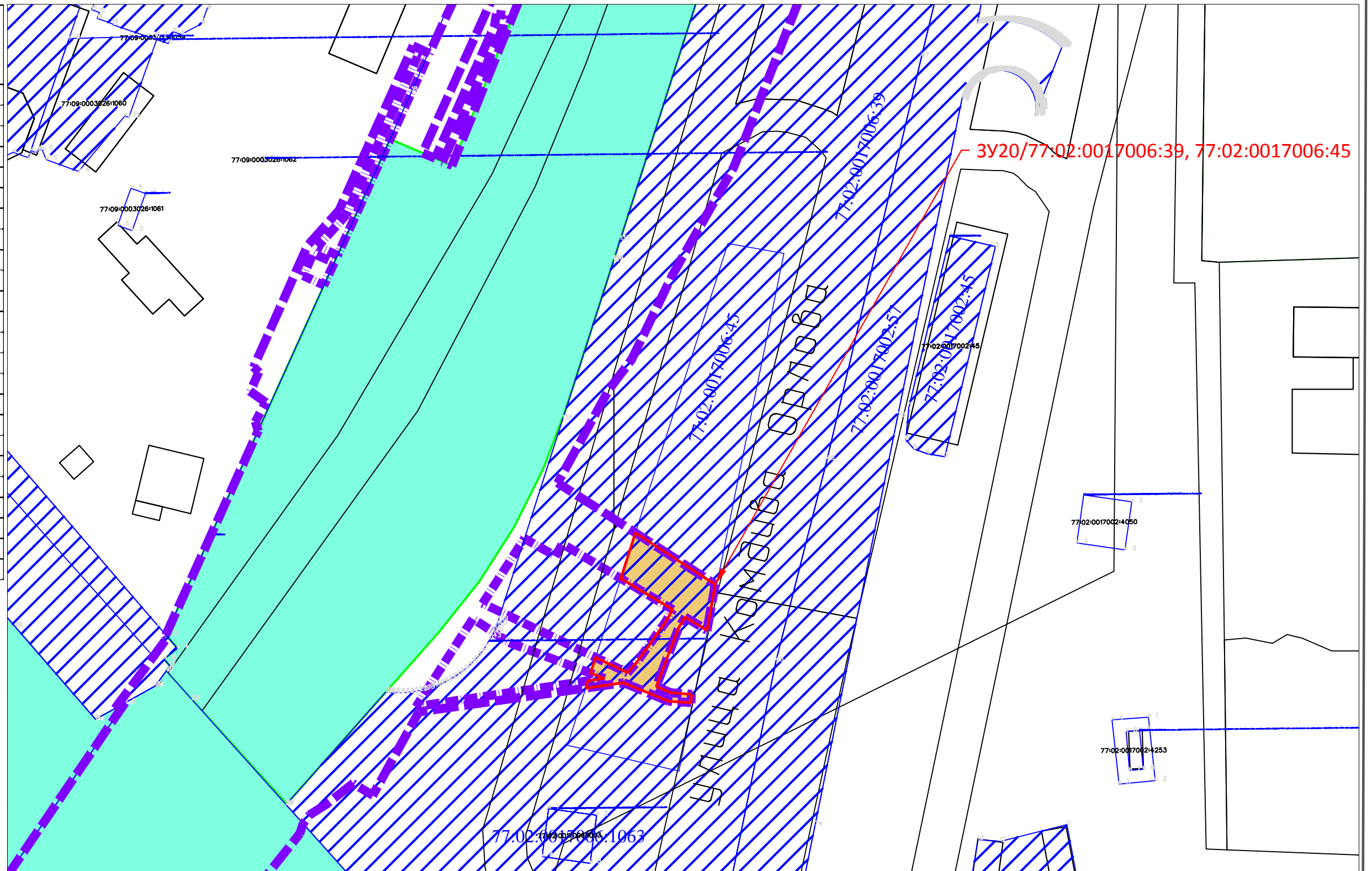
Ситуационный план
М 1:1000



Ситуационный план границ публичного сервитута площадью 419 м2 в границах земельных участков №77:02:0017006:39 и №77:02:0017006:45

Каталог координат поворотных точек границ испрашиваемого публичного сервитута площадью 419 кв.м

Номера точек	Координаты	
	X	Y
1	18748.85	5024.26
2	18737.89	5022.28
3	18741.03	5017.07
4	18738.45	5015.51
5	18724.42	5010.12
6	18722.93	5013.53
7	18722.53	5018.57
8	18720.53	5018.42
9	18720.87	5013.08
10	18725.29	5002.32
11	18724.00	4993.24
12	18725.76	4993.80
13	18726.35	4997.72
14	18727.60	4994.39
15	18731.36	4995.60
16	18727.69	5003.27
17	18730.06	5005.35
18	18739.56	5012.16
19	18742.83	5014.07
20	18750.28	5001.65
21	18761.21	5005.15
1	18748.85	5024.26



Условные обозначения:

- Земельный участок полосы отвода Московской ж.д. по данным Росреестра
- Кадастровый номер земельного участка полосы отвода Московской ж.д.
- Смежный земельный участок
- Кадастровый номер существующего земельного участка
- Испрашиваемые дополнительные земельные участки для строительства о.п. Петровско-Разумовская МЦД-1**
- Граница зоны планируемого размещения о.п. Петровско-Разумовская, утвержденная распоряжением Росжелдора от 08.02.2022 №АИ-79-р

→ зу10.1/77:09:0003029:1040 Условный (по проекту межевания)/кадастровый номер испрашиваемого земельного участка

Заказчик: ДКСС ОАО "РЖД"

«Организация пригородно-городского пассажирского железнодорожного движения на участке Одинцово - Лобня (МЦД-1 «Одинцово-Лобня»)» «7 этап «Строительство остановочного пункта Петровско - Разумовская» Этап 7.1 «Строительство остановочного пункта Петровско - Разумовская Савеловского направления МЖД»

г. Москва, СВАО, ул. Комдива Орлова, о.п. Петровско-Разумовская

Стадия	Лист	Листов
П	1	1

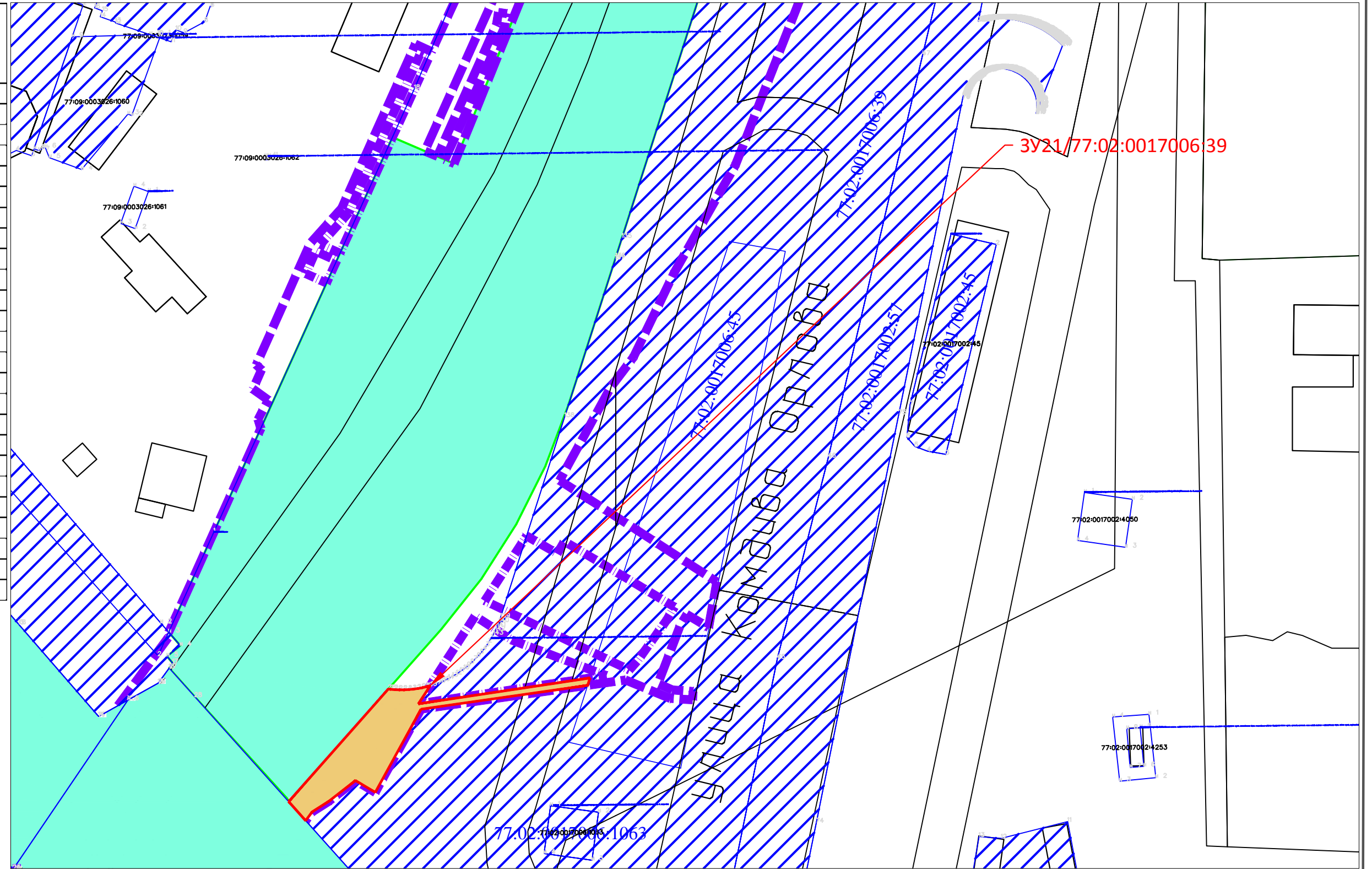
Ситуационный план
М 1:1000



Ситуационный план границ публичного сервитута площадью 450 м2 в границах земельного участка №77:02:0017006:39

Каталог координат поворотных точек границ испрашиваемого публичного сервитута площадью 450 кв.м

Помера точек	Координаты	
	X	Y
1	18723.13	4945.40
2	18723.06	4945.91
3	18722.97	4947.01
4	18722.93	4948.11
5	18722.94	4949.21
6	18722.99	4950.31
7	18723.09	4951.40
8	18723.25	4952.49
9	18723.45	4953.57
10	18723.69	4954.65
11	18723.91	4955.43
12	18719.57	4952.61
13	18725.76	4993.80
14	18724.00	4993.24
15	18718.30	4953.26
16	18698.32	4942.22
17	18701.17	4937.50
18	18696.24	4931.16
19	18693.62	4927.06
20	18691.53	4925.54
21	18696.09	4921.45
22	18696.26	4921.60
1	18723.13	4945.40



Условные обозначения:

- Земельный участок полосы отвода Московкой ж.д. по данным Росреестра
- Кадастровый номер земельного участка полосы отвода Московкой ж.д.
- Смежный земельный участок
- Кадастровый номер существующего земельного участка
- Испрашиваемые дополнительные земельные участки для строительства о.п. Петровско-Разумовская МЦД-1**
- Граница зоны планируемого размещения о.п. Петровско-Разумовская, утвержденная распоряжением Росжелдора от 08.02.2022 №АИИ-79-р

↙ 3У10.1/77:09:0003029:1040 Условный (по проекту межевания)/кадастровый номер испрашиваемого земельного участка

Заказчик: ДКСС ОАО "РЖД"

«Организация пригородно-городского пассажирского железнодорожного движения на участке Одинцово - Лобня (МЦД-1 «Одинцово-Лобня»)» «7 этап «Строительство остановочного пункта Петровско - Разумовская» Этап 7.1 «Строительство остановочного пункта Петровско - Разумовская Савеловского направления МЖД»

г. Москва, СВАО, ул. Комдива Орлова, о.п. Петровско-Разумовская

Стадия	Лист	Листов
П	1	1

Ситуационный план
М 1:1000

**РОСЖЕЛДОР
ПРОЕКТ**

Ситуационный план границ публичного сервитута площадью 2107 м2 в границах земельного участка №77:02:0017006:40

Номера точек	Координаты X	Координаты Y
1	19487.10	4978.86
2	19483.15	4979.12
3	19481.23	4980.14
4	19477.58	4981.13
5	19472.34	4982.32
6	19475.07	4983.52
7	19474.50	5001.34
8	19483.44	5002.37
9	19377.86	5004.88
10	19356.66	5002.52
11	19355.66	5000.13
12	19349.14	5000.04
13	19349.92	5004.07
14	19337.47	5002.89
15	19294.29	5003.81
16	19277.49	5002.99
17	19269.53	5003.12
18	19267.25	5001.34
19	19266.06	5002.02
20	19256.63	5001.26
21	19255.71	5006.29
22	19252.53	5003.18
23	19248.78	5004.47
24	19249.41	5003.53
25	19246.48	5000.23
26	19250.73	5002.41
27	19255.29	5008.57
28	19259.83	5007.70
29	19264.37	5006.89
30	19268.00	5005.07
31	19272.56	5005.10
32	19277.1	5004.19
33	19277.86	5003.14
34	19273.26	5006.87
35	19280.98	5005.85
36	19291.11	5002.25
37	19284.08	5002.51
38	19285.22	5002.25
39	19289.10	5001.34
40	19292.07	5000.59
41	19286.83	5002.43
42	19300.69	5001.45
43	19304.55	5007.44
44	19308.89	5006.41
45	19312.14	5005.59
46	19313.62	5003.01
47	19319.90	5004.20
48	19323.73	5001.08
49	19327.54	5003.05
50	19337.86	5002.79
51	19335.16	5004.51
52	19338.96	5002.41
53	19342.75	5006.18
54	19346.72	5005.21
55	19346.59	5004.94
56	19350.31	5003.67
57	19354.08	5005.48
58	19357.81	5001.37
59	19367.59	5009.74
60	19365.34	5008.59
61	19369.08	5007.02
62	19372.81	5005.02
63	19376.53	5004.21
64	19378.37	5003.50
65	19379.03	5003.26
66	19380.25	5002.77
67	19383.96	5001.31
68	19387.65	5002.83
69	19397.34	5006.33
70	19395.02	5006.81
71	19398.89	5008.27
72	19402.86	5008.71
73	19406.16	5002.95
74	19409.96	5000.59
75	19410.53	5000.33
76	19413.74	4998.59
77	19417.41	4996.88
78	19427.27	4995.24
79	19425.02	4993.48
80	19428.76	4991.70
81	19432.50	4989.30
1	19467.19	4976.85



Условные обозначения:

- Земельный участок полосы отвода Московской ж.д. по данным Росреестра
- Кадастровый номер земельного участка полосы отвода Московской ж.д.
- Смежный земельный участок
- Кадастровый номер существующего земельного участка
- Испрашиваемые дополнительные земельные участки для строительства о.п. Петровско-Разумовская МЖД-1
- Граница зоны планируемого размещения о.п. Петровско-Разумовская, утвержденная распоряжением Росжелдора от 08.02.2022 №АИ-79-р

→ 3V10.1/77:09:0003029:1040 Условный (по проекту межевания)/кадастровый номер испрашиваемого земельного участка

Заказчик: ДКСС ОАО "РЖД"

«Организация пригородно-городского пассажирского железнодорожного движения на участке Одинцово - Лобня (МЖД-1 «Одинцово-Лобня»)» «7 этап «Строительство остановочного пункта Петровско - Разумовская» Этап 7.1 «Строительство остановочного пункта Петровско - Разумовская Савеловского направления МЖД»

г. Москва, СВАО, Гостиничный проезд, о.п. Петровско-Разумовская

Стадия	Лист	Листов
П	1	1

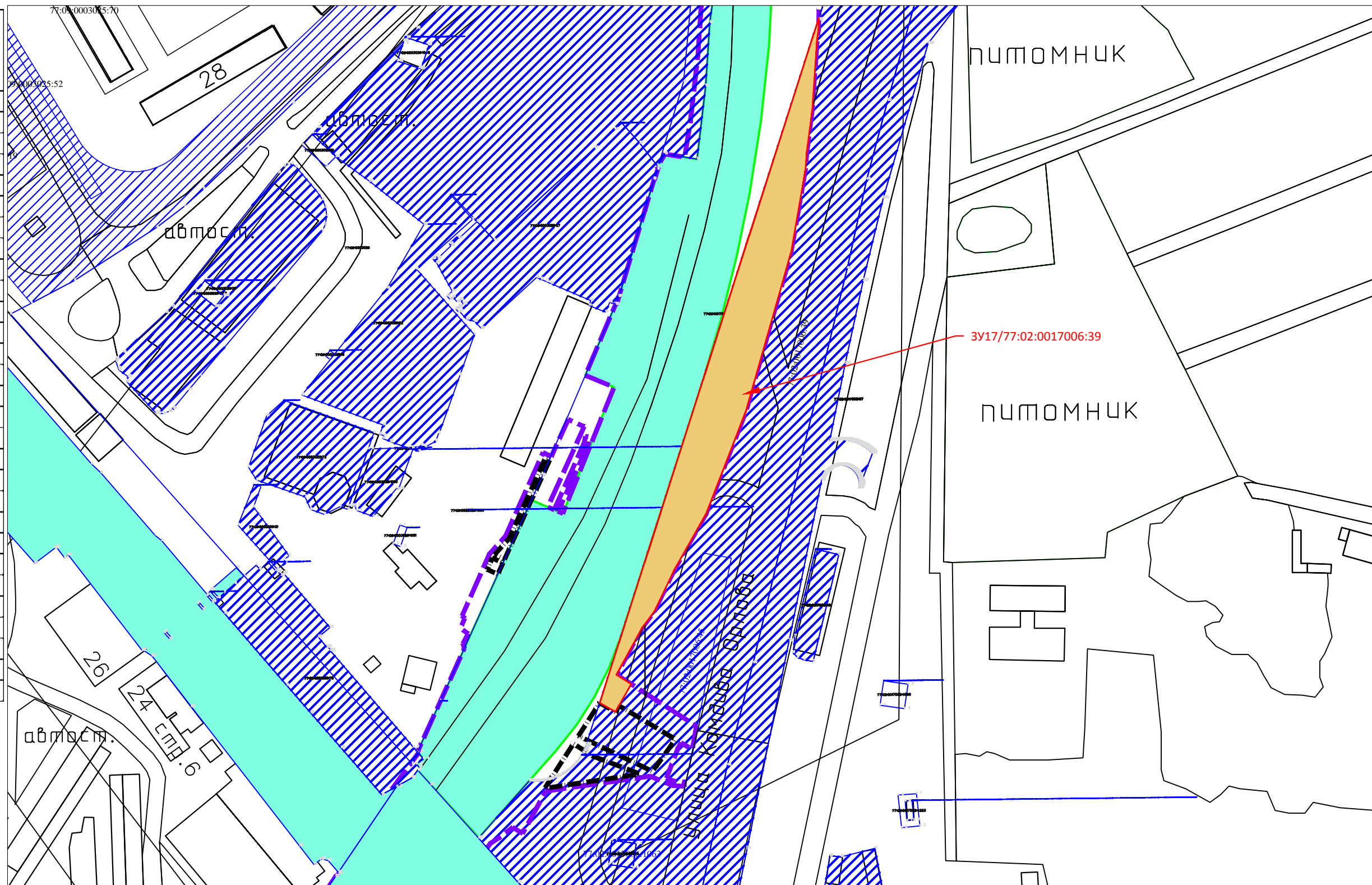
Ситуационный план
М 1:2000



Ситуационный план границ публичного сервитута площадью 5397 м2 в границах земельного участка №77:02:0017006:39

Каталог координат поворотных точек границ испрашиваемого публичного сервитута площадью 5397 кв.м

Номера точек	Координаты	
	X	Y
1	19082.83	5082.01
2	19077.46	5081.87
3	19073.15	5081.24
4	19039.05	5078.83
5	19020.43	5076.44
6	19010.95	5075.61
7	18972.06	5068.86
8	18896.98	5047.48
9	18848.90	5028.76
10	18823.10	5014.06
11	18802.75	5004.24
12	18795.63	4998.84
13	18773.17	4986.51
14	18768.73	4993.48
15	18758.56	4987.65
16	18755.63	4985.97
17	18759.87	4978.59
18	18788.44	4987.74
19	18826.28	4999.86
20	18826.73	5000.00
21	18831.46	5001.52
22	18912.26	5027.38
23	18914.84	5028.15
24	18980.37	5049.18
25	19075.61	5079.67
26	19081.98	5081.73
1	19082.83	5082.01



Условные обозначения:

- Земельный участок полосы отвода Московской ж.д. по данным Росреестра
- Кадастровый номер земельного участка полосы отвода Московской ж.д.
- Смежный земельный участок
- Кадастровый номер существующего земельного участка
- Испрашиваемые дополнительные земельные участки для строительства о.п. Петровско-Разумовская МЦД-1**
- Граница зоны планируемого размещения о.п. Петровско-Разумовская, утвержденная распоряжением Росжелдора от 08.02.2022 №АИ-79-р

→ 77:09:0003029:1040 Условный (по проекту межевания)/кадастровый номер испрашиваемого земельного участка

Заказчик: ДКСС ОАО "РЖД"

«Организация пригородно-городского пассажирского железнодорожного движения на участке Одинцово - Лобня (МЦД-1 «Одинцово-Лобня»)» «7 этап «Строительство остановочного пункта Петровско - Разумовская» Этап 7.1 «Строительство остановочного пункта Петровско - Разумовская Савеловского направления МЖД»

г. Москва, СВАО, ул. Комдива Орлова, о.п. Петровско-Разумовская

Стадия	Лист	Листов
П	1	1

Ситуационный план
М 1:2000



Ходатайство об установлении публичного сервитута		
1	Департамент городского имущества города Москвы <i>(наименование органа, принимающего решение об установлении публичного сервитута)</i>	
2	Сведения о лице, представившем ходатайство об установлении публичного сервитута (далее - заявитель):	
2.1	Полное наименование	Открытое акционерное общество «Российские железные дороги»
2.2	Сокращенное наименование	ОАО «РЖД»
2.3	Организационно-правовая форма	Открытое акционерное общество
2.4	Почтовый адрес (индекс, субъект Российской Федерации, населенный пункт, улица, дом)	107174, г. Москва, вн.тер.г. муниципальный округ Басманный, ул. Новая Басманная, д. 2/1, стр.1
2.5	Фактический адрес (индекс, субъект Российской Федерации, населенный пункт, улица, дом)	107174, г. Москва, вн.тер.г. муниципальный округ Басманный, ул. Новая Басманная, д. 2/1, стр.1
2.6	Адрес электронной почты	fax@css.rzd.ru
2.7	ОГРН	1037739877295
2.8	ИНН	7708503727
3	Сведения о представителе заявителя:	
3.1	Фамилия	Бородин
	Имя	Андрей
	Отчество (при наличии)	Анатольевич
	Должность	Первый заместитель начальника Дирекции по строительству сетей связи – филиала ОАО «РЖД»
3.2	Адрес электронной почты	dkss@dkss.org.rzd , dkss@dkss.ru
3.3	Почтовый адрес	105082, г. Москва, Переведеновский пер., д. 13,

		стр. 16
3.4	Телефон	8(499)262-42-57
3.5	Наименование и реквизиты документа, подтверждающего полномочия представителя заявителя	Доверенность от 03 ноября 2020 г. № ДКСС-1047/Д
4	<p>Прошу установить публичный сервитут в отношении земель и (или) земельного (ых) участка(ов) в целях (указываются цели, предусмотренные п. 3 ст. 39.37 Земельного кодекса Российской Федерации или ст. 3.6 Федерального закона от 25.10.2001 г. № 137-ФЗ «О введении в действие Земельного кодекса Российской Федерации»):</p> <p><u>Устройство пересечений железнодорожных путей с автомобильными дорогами на земельных участках, находящихся в государственной или муниципальной собственности, в границах полосы отвода автомобильной дороги</u></p>	
5	Испрашиваемый срок публичного сервитута: <u>49 лет</u>	
6	Срок, в течение которого в соответствии с расчетом Заявителя использование земельного участка (его части) и (или) расположенного на нем объекта недвижимости в соответствии с их разрешенным использованием будет в соответствии с пп. 4 п. 1 ст. 39.41 Земельного кодекса Российской Федерации невозможно или существенно затруднено (при возникновении таких обстоятельств): <u>не более 12 месяцев</u>	
7	<p>Обоснование необходимости установления публичного сервитута:</p> <p><u>Распоряжение Федерального агентства железнодорожного транспорта от 08.02.2022 № АИ-79-р «Об утверждении документации по планировке территории (проект планировки территории и проект межевания территории) для объекта: «Организация пригородно-городского пассажирского железнодорожного движения на участке Одинцово-Лобня (МЦД-1 «Одинцово-Лобня»)» 7 этап «Строительство остановочного пункта Петровско - Разумовская» Этап 7.1 «Строительство остановочного пункта Петровско - Разумовская Савеловского направления МЖД»</u></p>	
8	Сведения о правообладателе инженерного сооружения, которое переносится в связи с изъятием земельного участка для государственных или муниципальных нужд в случае, если заявитель не является собственником указанного инженерного сооружения (в данном случае указываются сведения в объеме, предусмотренном пунктом 2 настоящей Формы) (заполняется в случае, если ходатайство об установлении публичного сервитута подается с целью установления сервитута в целях реконструкции инженерного сооружения, которое переносится в связи с изъятием такого земельного участка для государственных или муниципальных нужд) _____	

9	Кадастровые номера земельных участков (при их наличии), в отношении которых испрашивается публичный сервитут и границы которых внесены в Единый государственный реестр недвижимости	1. Земельный участок площадью 4 кв.м в границах земельного участка №77:02:0017006:3, с адресным ориентиром: г. Москва, ул. Комдива Орлова, Гостиничный проезд и земельного участка № 77:02:0017006:40 с адресным ориентиром: г. Москва, проезд Гостиничный, ЗУ 02/77/00723 в составе уч.971 перечня ЗУ существующей УДС, От границы с ЗУ 02/77/00443 (Орлова Комдива ул.) до границы с ЗУ 09/77/00572 (Гостиничный пр.), совпадающей с кад.границей (с кв.77:09:03025), проходящей по западной границе полосы отвода МЖД Савеловского направления.
10	Вид права, на котором инженерное сооружение принадлежит заявителю (если подано ходатайство об установлении публичного сервитута в целях реконструкции или эксплуатации инженерного сооружения) _____ - _____	
11	Сведения о способах представления результатов рассмотрения ходатайства:	
	в виде электронного документа, который направляется уполномоченным органом заявителю посредством электронной почты	ДА (да/нет)
	в виде бумажного документа, который заявитель получает непосредственно при личном обращении или посредством почтового отправления	ДА (да/нет)
12	Документы, прилагаемые к ходатайству: 1. Копия доверенности от 03 ноября 2020 г. № ДКСС-1047/Д на 7 л.; 2. Графическое описание местоположения границ публичного сервитута на 1 л. в 1 экз.; 3. Копия распоряжения Федерального агентства железнодорожного транспорта от 08.02.2022 № АИ-79-р на 2 л.	

13	Подтверждаю согласие на обработку персональных данных (сбор, систематизацию, накопление, хранение, уточнение (обновление, изменение), использование, распространение (в том числе передачу), обезличивание, блокирование, уничтожение персональных данных, а также иных действий, необходимых для обработки персональных данных в соответствии с законодательством Российской Федерации), в том числе в автоматизированном режиме	
14	Подтверждаю, что сведения, указанные в настоящем ходатайстве, на дату представления ходатайства достоверны; документы (копии документов) и содержащиеся в них сведения соответствуют требованиям, установленным статьей 39.41 Земельного кодекса Российской Федерации	
15	Подпись:	Дата:
	 А.А. Бородин (подпись)	«16» 03 2022 г.



Ходатайство об установлении публичного сервитута		
1	Департамент городского имущества города Москвы <i>(наименование органа, принимающего решение об установлении публичного сервитута)</i>	
2	Сведения о лице, представившем ходатайство об установлении публичного сервитута (далее - заявитель):	
2.1	Полное наименование	Открытое акционерное общество «Российские железные дороги»
2.2	Сокращенное наименование	ОАО «РЖД»
2.3	Организационно-правовая форма	Открытое акционерное общество
2.4	Почтовый адрес (индекс, субъект Российской Федерации, населенный пункт, улица, дом)	107174, г. Москва, вн.тер.г. муниципальный округ Басманный, ул. Новая Басманная, д. 2/1, стр.1
2.5	Фактический адрес (индекс, субъект Российской Федерации, населенный пункт, улица, дом)	107174, г. Москва, вн.тер.г. муниципальный округ Басманный, ул. Новая Басманная, д. 2/1, стр.1
2.6	Адрес электронной почты	fax@css.rzd.ru
2.7	ОГРН	1037739877295
2.8	ИНН	7708503727
3	Сведения о представителе заявителя:	
3.1	Фамилия	Бородин
	Имя	Андрей
	Отчество (при наличии)	Анатольевич
	Должность	Первый заместитель начальника Дирекции по строительству сетей связи – филиала ОАО «РЖД»
3.2	Адрес электронной почты	dkss@dkss.org.rzd , dkss@dkss.ru
3.3	Почтовый адрес	105082, г. Москва, Переведеновский пер., д. 13,

		стр. 16
3.4	Телефон	8(499)262-42-57
3.5	Наименование и реквизиты документа, подтверждающего полномочия представителя заявителя	Доверенность от 03 ноября 2020 г. № ДКСС-1047/Д
4	<p>Прошу установить публичный сервитут в отношении земель и (или) земельного (ых) участка(ов) в целях (указываются цели, предусмотренные п. 3 ст. 39.37 Земельного кодекса Российской Федерации или ст. 3.6 Федерального закона от 25.10.2001 г. № 137-ФЗ «О введении в действие Земельного кодекса Российской Федерации»):</p> <p><u>Устройство пересечений железнодорожных путей с автомобильными дорогами на земельных участках, находящихся в государственной или муниципальной собственности, в границах полосы отвода автомобильной дороги</u></p>	
5	Испрашиваемый срок публичного сервитута: <u>49 лет</u>	
6	Срок, в течение которого в соответствии с расчетом Заявителя использование земельного участка (его части) и (или) расположенного на нем объекта недвижимости в соответствии с их разрешенным использованием будет в соответствии с пп. 4 п. 1 ст. 39.41 Земельного кодекса Российской Федерации невозможно или существенно затруднено (при возникновении таких обстоятельств): <u>не более 12 месяцев</u>	
7	<p>Обоснование необходимости установления публичного сервитута:</p> <p><u>Распоряжение Федерального агентства железнодорожного транспорта от 08.02.2022 № АИ-79-р «Об утверждении документации по планировке территории (проект планировки территории и проект межевания территории) для объекта: «Организация пригородно-городского пассажирского железнодорожного движения на участке Одинцово-Лобня (МЦД-1 «Одинцово-Лобня»)» 7 этап «Строительство остановочного пункта Петровско - Разумовская» Этап 7.1 «Строительство остановочного пункта Петровско - Разумовская Савеловского направления МЖД»</u></p>	
8	Сведения о правообладателе инженерного сооружения, которое переносится в связи с изъятием земельного участка для государственных или муниципальных нужд в случае, если заявитель не является собственником указанного инженерного сооружения (в данном случае указываются сведения в объеме, предусмотренном пунктом 2 настоящей Формы) (заполняется в случае, если ходатайство об установлении публичного сервитута подается с целью установления сервитута в целях реконструкции инженерного сооружения, которое переносится в связи с изъятием такого земельного участка для государственных или муниципальных нужд) _____ - _____	

9	Кадастровые номера земельных участков (при их наличии), в отношении которых испрашивается публичный сервитут и границы которых внесены в Единый государственный реестр недвижимости	1. Земельный участок площадью 2107 кв.м в границах земельного участка № 77:02:0017006:40 с адресным ориентиром: г. Москва, проезд Гостиничный, ЗУ 02/77/00723 в составе уч.971 перечня ЗУ существующей УДС, От границы с ЗУ 02/77/00443 (Орлова Комдива ул.) до границы с ЗУ 09/77/00572 (Гостиничный пр.), совпадающей с кад.границей (с кв.77:09:03025), проходящей по западной границе полосы отвода МЖД Савеловского направления.
10	Вид права, на котором инженерное сооружение принадлежит заявителю (если подано ходатайство об установлении публичного сервитута в целях реконструкции или эксплуатации инженерного сооружения) _____ - _____	
11	Сведения о способах представления результатов рассмотрения ходатайства:	
	в виде электронного документа, который направляется уполномоченным органом заявителю посредством электронной почты	<u>ДА</u> (да/нет)
	в виде бумажного документа, который заявитель получает непосредственно при личном обращении или посредством почтового отправления	<u>ДА</u> (да/нет)
12	Документы, прилагаемые к ходатайству: 1. Копия доверенности от 03 ноября 2020 г. № ДКСС-1047/Д на 7 л.; 2. Графическое описание местоположения границ публичного сервитута на 1 л. в 1 экз.; 3. Копия распоряжения Федерального агентства железнодорожного транспорта от 08.02.2022 № АИ-79-р на 2 л.	
13	Подтверждаю согласие на обработку персональных данных (сбор, систематизацию, накопление, хранение, уточнение (обновление, изменение), использование, распространение (в том числе передачу), обезличивание, блокирование, уничтожение персональных данных, а также иных действий, необходимых для обработки персональных данных в соответствии с законодательством Российской Федерации), в том числе в автоматизированном	

	режиме	
14	Подтверждаю, что сведения, указанные в настоящем ходатайстве, на дату представления ходатайства достоверны; документы (копии документов) и содержащиеся в них сведения соответствуют требованиям, установленным статьей 39.41 Земельного кодекса Российской Федерации	
15	Подпись:	Дата:
	 МП _____ (подпись)	« <u>16</u> » <u>03</u> 2022 г.



А.А. Бородин

(инициалы, фамилия)

Ходатайство об установлении публичного сервитута		
1	Департамент городского имущества города Москвы <i>(наименование органа, принимающего решение об установлении публичного сервитута)</i>	
2	Сведения о лице, представившем ходатайство об установлении публичного сервитута (далее - заявитель):	
2.1	Полное наименование	Открытое акционерное общество «Российские железные дороги»
2.2	Сокращенное наименование	ОАО «РЖД»
2.3	Организационно-правовая форма	Открытое акционерное общество
2.4	Почтовый адрес (индекс, субъект Российской Федерации, населенный пункт, улица, дом)	107174, г. Москва, вн.тер.г. муниципальный округ Басманный, ул. Новая Басманная, д. 2/1, стр.1
2.5	Фактический адрес (индекс, субъект Российской Федерации, населенный пункт, улица, дом)	107174, г. Москва, вн.тер.г. муниципальный округ Басманный, ул. Новая Басманная, д. 2/1, стр.1
2.6	Адрес электронной почты	fax@css.rzd.ru
2.7	ОГРН	1037739877295
2.8	ИНН	7708503727
3	Сведения о представителе заявителя:	
3.1	Фамилия	Бородин
	Имя	Андрей
	Отчество (при наличии)	Анатолевич
	Должность	Первый заместитель начальника Дирекции по строительству сетей связи – филиала ОАО «РЖД»
3.2	Адрес электронной почты	dkss@dkss.org.rzd , dkss@dkss.ru
3.3	Почтовый адрес	105082, г. Москва, Переведеновский пер., д. 13,

		стр. 16
3.4	Телефон	8(499)262-42-57
3.5	Наименование и реквизиты документа, подтверждающего полномочия представителя заявителя	Доверенность от 03 ноября 2020 г. № ДКСС-1047/Д
4	<p>Прошу установить публичный сервитут в отношении земель и (или) земельного (ых) участка(ов) в целях (указываются цели, предусмотренные п. 3 ст. 39.37 Земельного кодекса Российской Федерации или ст. 3.6 Федерального закона от 25.10.2001 г. № 137-ФЗ «О введении в действие Земельного кодекса Российской Федерации»):</p> <p><u>Устройство пересечений железнодорожных путей с автомобильными дорогами на земельных участках, находящихся в государственной или муниципальной собственности, в границах полосы отвода автомобильной дороги</u></p>	
5	Испрашиваемый срок публичного сервитута: <u>49 лет</u>	
6	Срок, в течение которого в соответствии с расчетом Заявителя использование земельного участка (его части) и (или) расположенного на нем объекта недвижимости в соответствии с их разрешенным использованием будет в соответствии с пп. 4 п. 1 ст. 39.41 Земельного кодекса Российской Федерации невозможно или существенно затруднено (при возникновении таких обстоятельств): <u>не более 12 месяцев</u>	
7	<p>Обоснование необходимости установления публичного сервитута:</p> <p><u>Распоряжение Федерального агентства железнодорожного транспорта от 08.02.2022 № АИ-79-р «Об утверждении документации по планировке территории (проект планировки территории и проект межевания территории) для объекта: «Организация пригородно-городского пассажирского железнодорожного движения на участке Одинцово-Лобня (МЦД-1 «Одинцово-Лобня»)» 7 этап «Строительство остановочного пункта Петровско - Разумовская» Этап 7.1 «Строительство остановочного пункта Петровско - Разумовская Савеловского направления МЖД»</u></p>	
8	Сведения о правообладателе инженерного сооружения, которое переносится в связи с изъятием земельного участка для государственных или муниципальных нужд в случае, если заявитель не является собственником указанного инженерного сооружения (в данном случае указываются сведения в объеме, предусмотренном пунктом 2 настоящей Формы) (заполняется в случае, если ходатайство об установлении публичного сервитута подается с целью установления сервитута в целях реконструкции инженерного сооружения, которое переносится в связи с изъятием такого земельного участка для государственных или муниципальных нужд) _____ - _____	

9	Кадастровые номера земельных участков (при их наличии), в отношении которых испрашивается публичный сервитут и границы которых внесены в Единый государственный реестр недвижимости	1. Земельный участок площадью 2 кв.м в границах земельного участка №77:02:0017006:27, с адресным ориентиром: г. Москва, ул. Комдива Орлова, вл.1 и земельного участка № 77:02:0017006:40 с адресным ориентиром: г. Москва, проезд Гостиничный, ЗУ 02/77/00723 в составе уч.971 перечня ЗУ существующей УДС, От границы с ЗУ 02/77/00443 (Орлова Комдива ул.) до границы с ЗУ 09/77/00572 (Гостиничный пр.), совпадающей с кад.границей (с кв.77:09:03025), проходящей по западной границе полосы отвода МЖД Савеловского направления.
10	Вид права, на котором инженерное сооружение принадлежит заявителю (если подано ходатайство об установлении публичного сервитута в целях реконструкции или эксплуатации инженерного сооружения) _____ - _____	
11	Сведения о способах представления результатов рассмотрения ходатайства:	
	в виде электронного документа, который направляется уполномоченным органом заявителю посредством электронной почты	ДА (да/нет)
	в виде бумажного документа, который заявитель получает непосредственно при личном обращении или посредством почтового отправления	ДА (да/нет)
12	Документы, прилагаемые к ходатайству: 1. Копия доверенности от 03 ноября 2020 г. № ДКСС-1047/Д на 7 л.; 2. Графическое описание местоположения границ публичного сервитута на 1 л. в 1 экз.; 3. Копия распоряжения Федерального агентства железнодорожного транспорта от 08.02.2022 № АИ-79-р на 2 л.	

13	Подтверждаю согласие на обработку персональных данных (сбор, систематизацию, накопление, хранение, уточнение (обновление, изменение), использование, распространение (в том числе передачу), обезличивание, блокирование, уничтожение персональных данных, а также иных действий, необходимых для обработки персональных данных в соответствии с законодательством Российской Федерации), в том числе в автоматизированном режиме	
14	Подтверждаю, что сведения, указанные в настоящем ходатайстве, на дату представления ходатайства достоверны; документы (копии документов) и содержащиеся в них сведения соответствуют требованиям, установленным статьей 39.41 Земельного кодекса Российской Федерации	
15	Подпись:	Дата:
	 МП (подпись)	А.А. Бородин (инициалы, фамилия) «16» 03 2022 г.



Ходатайство об установлении публичного сервитута		
1	Департамент городского имущества города Москвы <i>(наименование органа, принимающего решение об установлении публичного сервитута)</i>	
2	Сведения о лице, представившем ходатайство об установлении публичного сервитута (далее - заявитель):	
2.1	Полное наименование	Открытое акционерное общество «Российские железные дороги»
2.2	Сокращенное наименование	ОАО «РЖД»
2.3	Организационно-правовая форма	Открытое акционерное общество
2.4	Почтовый адрес (индекс, субъект Российской Федерации, населенный пункт, улица, дом)	107174, г. Москва, вн.тер.г. муниципальный округ Басманный, ул. Новая Басманная, д. 2/1, стр.1
2.5	Фактический адрес (индекс, субъект Российской Федерации, населенный пункт, улица, дом)	107174, г. Москва, вн.тер.г. муниципальный округ Басманный, ул. Новая Басманная, д. 2/1, стр.1
2.6	Адрес электронной почты	fax@css.rzd.ru
2.7	ОГРН	1037739877295
2.8	ИНН	7708503727
3	Сведения о представителе заявителя:	
3.1	Фамилия	Бородин
	Имя	Андрей
	Отчество (при наличии)	Анатольевич
	Должность	Первый заместитель начальника Дирекции по строительству сетей связи – филиала ОАО «РЖД»
3.2	Адрес электронной почты	dkss@dkss.org.rzd , dkss@dkss.ru
3.3	Почтовый адрес	105082, г. Москва, Переведеновский пер., д. 13,

		стр. 16
3.4	Телефон	8(499)262-42-57
3.5	Наименование и реквизиты документа, подтверждающего полномочия представителя заявителя	Доверенность от 03 ноября 2020 г. № ДКСС-1047/Д
4	<p>Прошу установить публичный сервитут в отношении земель и (или) земельного (ых) участка(ов) в целях (указываются цели, предусмотренные п. 3 ст. 39.37 Земельного кодекса Российской Федерации или ст. 3.6 Федерального закона от 25.10.2001 г. № 137-ФЗ «О введении в действие Земельного кодекса Российской Федерации»):</p> <p><u>Устройство пересечений железнодорожных путей с автомобильными дорогами на земельных участках, находящихся в государственной или муниципальной собственности, в границах полосы отвода автомобильной дороги</u></p>	
5	Испрашиваемый срок публичного сервитута: <u>49 лет</u>	
6	Срок, в течение которого в соответствии с расчетом Заявителя использование земельного участка (его части) и (или) расположенного на нем объекта недвижимости в соответствии с их разрешенным использованием будет в соответствии с пп. 4 п. 1 ст. 39.41 Земельного кодекса Российской Федерации невозможно или существенно затруднено (при возникновении таких обстоятельств): <u>не более 12 месяцев</u>	
7	<p>Обоснование необходимости установления публичного сервитута:</p> <p><u>Распоряжение Федерального агентства железнодорожного транспорта от 08.02.2022 № АИ-79-р «Об утверждении документации по планировке территории (проект планировки территории и проект межевания территории) для объекта: «Организация пригородно-городского пассажирского железнодорожного движения на участке Одинцово-Лобня (МЦД-1 «Одинцово-Лобня»)» 7 этап «Строительство остановочного пункта Петровско - Разумовская» Этап 7.1 «Строительство остановочного пункта Петровско - Разумовская Савеловского направления МЖД»</u></p>	
8	Сведения о правообладателе инженерного сооружения, которое переносится в связи с изъятием земельного участка для государственных или муниципальных нужд в случае, если заявитель не является собственником указанного инженерного сооружения (в данном случае указываются сведения в объеме, предусмотренном пунктом 2 настоящей Формы) (заполняется в случае, если ходатайство об установлении публичного сервитута подается с целью установления сервитута в целях реконструкции инженерного сооружения, которое переносится в связи с изъятием такого земельного участка для государственных или муниципальных нужд) _____ - _____	

9	Кадастровые номера земельных участков (при их наличии), в отношении которых испрашивается публичный сервитут и границы которых внесены в Единый государственный реестр недвижимости	<p>1. Земельный участок площадью 4 кв.м в границах земельного участка №77:02:0017006:21, с адресным ориентиром: г. Москва, ул. Комдива Орлова, вл.1 и земельного участка № 77:02:0017006:40 с адресным ориентиром: г. Москва, проезд Гостиничный, ЗУ 02/77/00723 в составе уч.971 перечня ЗУ существующей УДС, От границы с ЗУ 02/77/00443 (Орлова Комдива ул.) до границы с ЗУ 09/77/00572 (Гостиничный пр.), совпадающей с кад.границей (с кв.77:09:03025), проходящей по западной границе полосы отвода МЖД Савеловского направления.</p>
10	Вид права, на котором инженерное сооружение принадлежит заявителю (если подано ходатайство об установлении публичного сервитута в целях реконструкции или эксплуатации инженерного сооружения) _____ - _____	
11	Сведения о способах представления результатов рассмотрения ходатайства:	
	в виде электронного документа, который направляется уполномоченным органом заявителю посредством электронной почты	ДА (да/нет)
	в виде бумажного документа, который заявитель получает непосредственно при личном обращении или посредством почтового отправления	ДА (да/нет)
12	<p>Документы, прилагаемые к ходатайству:</p> <ol style="list-style-type: none"> 1. Копия доверенности от 03 ноября 2020 г. № ДКСС-1047/Д на 7 л.; 2. Графическое описание местоположения границ публичного сервитута на 1 л. в 1 экз.; 3. Копия распоряжения Федерального агентства железнодорожного транспорта от 08.02.2022 № АИ-79-р на 2 л. 	

13	Подтверждаю согласие на обработку персональных данных (сбор, систематизацию, накопление, хранение, уточнение (обновление, изменение), использование, распространение (в том числе передачу), обезличивание, блокирование, уничтожение персональных данных, а также иных действий, необходимых для обработки персональных данных в соответствии с законодательством Российской Федерации), в том числе в автоматизированном режиме	
14	Подтверждаю, что сведения, указанные в настоящем ходатайстве, на дату представления ходатайства достоверны; документы (копии документов) и содержащиеся в них сведения соответствуют требованиям, установленным статьей 39.41 Земельного кодекса Российской Федерации	
15	Подпись:	Дата:
	 А.А. Бородин МП (подпись)	« 16 » 03 2022 г.



Ходатайство об установлении публичного сервитута		
1	Департамент городского имущества города Москвы <i>(наименование органа, принимающего решение об установлении публичного сервитута)</i>	
2	Сведения о лице, представившем ходатайство об установлении публичного сервитута (далее - заявитель):	
2.1	Полное наименование	Открытое акционерное общество «Российские железные дороги»
2.2	Сокращенное наименование	ОАО «РЖД»
2.3	Организационно-правовая форма	Открытое акционерное общество
2.4	Почтовый адрес (индекс, субъект Российской Федерации, населенный пункт, улица, дом)	107174, г. Москва, вн.тер.г. муниципальный округ Басманный, ул. Новая Басманная, д. 2/1, стр.1
2.5	Фактический адрес (индекс, субъект Российской Федерации, населенный пункт, улица, дом)	107174, г. Москва, вн.тер.г. муниципальный округ Басманный, ул. Новая Басманная, д. 2/1, стр.1
2.6	Адрес электронной почты	fax@css.rzd.ru
2.7	ОГРН	1037739877295
2.8	ИНН	7708503727
3	Сведения о представителе заявителя:	
3.1	Фамилия	Бородин
	Имя	Андрей
	Отчество (при наличии)	Анатольевич
	Должность	Первый заместитель начальника Дирекции по строительству сетей связи – филиала ОАО «РЖД»
3.2	Адрес электронной почты	dkss@dkss.org.rzd , dkss@dkss.ru
3.3	Почтовый адрес	105082, г. Москва, Переведеновский пер., д. 13,

		стр. 16
3.4	Телефон	8(499)262-42-57
3.5	Наименование и реквизиты документа, подтверждающего полномочия представителя заявителя	Доверенность от 03 ноября 2020 г. № ДКСС-1047/Д
4	<p>Прошу установить публичный сервитут в отношении земель и (или) земельного (ых) участка(ов) в целях (указываются цели, предусмотренные п. 3 ст. 39.37 Земельного кодекса Российской Федерации или ст. 3.6 Федерального закона от 25.10.2001 г. № 137-ФЗ «О введении в действие Земельного кодекса Российской Федерации»):</p> <p><u>Устройство пересечений железнодорожных путей с автомобильными дорогами на земельных участках, находящихся в государственной или муниципальной собственности, в границах полосы отвода автомобильной дороги</u></p>	
5	Испрашиваемый срок публичного сервитута: <u>49 лет</u>	
6	Срок, в течение которого в соответствии с расчетом Заявителя использование земельного участка (его части) и (или) расположенного на нем объекта недвижимости в соответствии с их разрешенным использованием будет в соответствии с пп. 4 п. 1 ст. 39.41 Земельного кодекса Российской Федерации невозможно или существенно затруднено (при возникновении таких обстоятельств): <u>не более 12 месяцев</u>	
7	<p>Обоснование необходимости установления публичного сервитута:</p> <p><u>Распоряжение Федерального агентства железнодорожного транспорта от 08.02.2022 № АИ-79-р «Об утверждении документации по планировке территории (проект планировки территории и проект межевания территории) для объекта: «Организация пригородно-городского пассажирского железнодорожного движения на участке Одинцово-Лобня (МЦД-1 «Одинцово-Лобня»)» 7 этап «Строительство остановочного пункта Петровско - Разумовская» Этап 7.1 «Строительство остановочного пункта Петровско - Разумовская Савеловского направления МЖД»</u></p>	
8	Сведения о правообладателе инженерного сооружения, которое переносится в связи с изъятием земельного участка для государственных или муниципальных нужд в случае, если заявитель не является собственником указанного инженерного сооружения (в данном случае указываются сведения в объеме, предусмотренном пунктом 2 настоящей Формы) (заполняется в случае, если ходатайство об установлении публичного сервитута подается с целью установления сервитута в целях реконструкции инженерного сооружения, которое переносится в связи с изъятием такого земельного участка для государственных или муниципальных нужд) _____ - _____	

9	Кадастровые номера земельных участков (при их наличии), в отношении которых испрашивается публичный сервитут и границы которых внесены в Единый государственный реестр недвижимости	1. Земельный участок площадью 419 кв.м в границах земельного участка 77:02:0017006:45, с адресным ориентиром: г. Москва, ул. Комдива Орлова (проектируемый проезд №430 -Эстакада) и земельного участка улично-дорожной сети с кадастровым номером 77:02:0017006:39, с адресным ориентиром: г. Москва, ул. Комдива Орлова, ЗУ 02/77/00443 в составе уч.1542 перечня ЗУ существующей УДС От границы с ЗУ 02/77/00441 (Орлова Комдива ул.), совпадающей с кад.границей (с кв.77:02:21017), проходящей по северо-восточной границе полосы отвода ОЖД до границы с ЗУ 02/77/00723 (Гостиничный пр.)
10	Вид права, на котором инженерное сооружение принадлежит заявителю (если подано ходатайство об установлении публичного сервитута в целях реконструкции или эксплуатации инженерного сооружения) _____ - _____	
11	Сведения о способах представления результатов рассмотрения ходатайства:	
	в виде электронного документа, который направляется уполномоченным органом заявителю посредством электронной почты	<u>ДА</u> (да/нет)
	в виде бумажного документа, который заявитель получает непосредственно при личном обращении или посредством почтового отправления	<u>ДА</u> (да/нет)
12	Документы, прилагаемые к ходатайству: 1. Копия доверенности от 03 ноября 2020 г. № ДКСС-1047/Д на 7 л.; 2. Графическое описание местоположения границ публичного сервитута на 1 л. в 1 экз.; 3. Копия распоряжения Федерального агентства железнодорожного транспорта от 08.02.2022 № АИ-79-р на 2 л.	
13	Подтверждаю согласие на обработку персональных данных (сбор, систематизацию, накопление, хранение, уточнение (обновление, изменение),	

	использование, распространение (в том числе передачу), обезличивание, блокирование, уничтожение персональных данных, а также иных действий, необходимых для обработки персональных данных в соответствии с законодательством Российской Федерации), в том числе в автоматизированном режиме	
14	Подтверждаю, что сведения, указанные в настоящем ходатайстве, на дату представления ходатайства достоверны; документы (копии документов) и содержащиеся в них сведения соответствуют требованиям, установленным статьей 39.41 Земельного кодекса Российской Федерации	
15	Подпись:	Дата:
	 А.А. Бородин (инициалы, фамилия) (подпись)	« 16 » 03 2022 г.

Ходатайство об установлении публичного сервитута		
1	Департамент городского имущества города Москвы <i>(наименование органа, принимающего решение об установлении публичного сервитута)</i>	
2	Сведения о лице, представившем ходатайство об установлении публичного сервитута (далее - заявитель):	
2.1	Полное наименование	Открытое акционерное общество «Российские железные дороги»
2.2	Сокращенное наименование	ОАО «РЖД»
2.3	Организационно-правовая форма	Открытое акционерное общество
2.4	Почтовый адрес (индекс, субъект Российской Федерации, населенный пункт, улица, дом)	107174, г. Москва, вн.тер.г. муниципальный округ Басманный, ул. Новая Басманная, д. 2/1, стр.1
2.5	Фактический адрес (индекс, субъект Российской Федерации, населенный пункт, улица, дом)	107174, г. Москва, вн.тер.г. муниципальный округ Басманный, ул. Новая Басманная, д. 2/1, стр.1
2.6	Адрес электронной почты	fax@css.rzd.ru
2.7	ОГРН	1037739877295
2.8	ИНН	7708503727
3	Сведения о представителе заявителя:	
3.1	Фамилия	Бородин
	Имя	Андрей
	Отчество (при наличии)	Анатольевич
	Должность	Первый заместитель начальника Дирекции по строительству сетей связи – филиала ОАО «РЖД»
3.2	Адрес электронной почты	dkss@dkss.org.rzd , dkss@dkss.ru
3.3	Почтовый адрес	105082, г. Москва, Переведеновский пер., д. 13,

		стр. 16
3.4	Телефон	8(499)262-42-57
3.5	Наименование и реквизиты документа, подтверждающего полномочия представителя заявителя	Доверенность от 03 ноября 2020 г. № ДКСС-1047/Д
4	<p>Прошу установить публичный сервитут в отношении земель и (или) земельного (ых) участка(ов) в целях (указываются цели, предусмотренные п. 3 ст. 39.37 Земельного кодекса Российской Федерации или ст. 3.6 Федерального закона от 25.10.2001 г. № 137-ФЗ «О введении в действие Земельного кодекса Российской Федерации»):</p> <p><u>Устройство пересечений железнодорожных путей с автомобильными дорогами на земельных участках, находящихся в государственной или муниципальной собственности, в границах полосы отвода автомобильной дороги</u></p>	
5	Испрашиваемый срок публичного сервитута: <u>49 лет</u>	
6	Срок, в течение которого в соответствии с расчетом Заявителя использование земельного участка (его части) и (или) расположенного на нем объекта недвижимости в соответствии с их разрешенным использованием будет в соответствии с пп. 4 п. 1 ст. 39.41 Земельного кодекса Российской Федерации невозможно или существенно затруднено (при возникновении таких обстоятельств): <u>не более 12 месяцев</u>	
7	<p>Обоснование необходимости установления публичного сервитута:</p> <p><u>Распоряжение Федерального агентства железнодорожного транспорта от 08.02.2022 № АИ-79-р «Об утверждении документации по планировке территории (проект планировки территории и проект межевания территории) для объекта: «Организация пригородно-городского пассажирского железнодорожного движения на участке Одинцово-Лобня (МЦД-1 «Одинцово-Лобня»)» 7 этап «Строительство остановочного пункта Петровско - Разумовская» Этап 7.1 «Строительство остановочного пункта Петровско - Разумовская Савеловского направления МЖД»</u></p>	
8	<p>Сведения о правообладателе инженерного сооружения, которое переносится в связи с изъятием земельного участка для государственных или муниципальных нужд в случае, если заявитель не является собственником указанного инженерного сооружения (в данном случае указываются сведения в объеме, предусмотренном пунктом 2 настоящей Формы) (заполняется в случае, если ходатайство об установлении публичного сервитута подается с целью установления сервитута в целях реконструкции инженерного сооружения, которое переносится в связи с изъятием такого земельного участка для государственных или муниципальных нужд) _____ - _____</p>	

9	Кадастровые номера земельных участков (при их наличии), в отношении которых испрашивается публичный сервитут и границы которых внесены в Единый государственный реестр недвижимости	1. Земельный участок площадью 450 кв.м в границах земельного участка № 77:02:0017006:39 с адресным ориентиром: г. Москва, ул. Комдива Орлова, ЗУ 02/77/00443 в составе уч.1542 перечня ЗУ существующей УДС От границы с ЗУ 02/77/00441 (Орлова Комдива ул.), совпадающей с кад.границей (с кв.77:02:21017), проходящей по северо-восточной границе полосы отвода ОЖД до границы с ЗУ 02/77/00723 (Гостиничный пр.)
10	Вид права, на котором инженерное сооружение принадлежит заявителю (если подано ходатайство об установлении публичного сервитута в целях реконструкции или эксплуатации инженерного сооружения) _____ - _____	
11	Сведения о способах представления результатов рассмотрения ходатайства:	
	в виде электронного документа, который направляется уполномоченным органом заявителю посредством электронной почты	ДА (да/нет)
	в виде бумажного документа, который заявитель получает непосредственно при личном обращении или посредством почтового отправления	ДА (да/нет)
12	Документы, прилагаемые к ходатайству: 1. Копия доверенности от 03 ноября 2020 г. № ДКСС-1047/Д на 7 л.; 2. Графическое описание местоположения границ публичного сервитута на 1 л. в 1 экз.; 3. Копия распоряжения Федерального агентства железнодорожного транспорта от 08.02.2022 № АИ-79-р на 2 л.	
13	Подтверждаю согласие на обработку персональных данных (сбор, систематизацию, накопление, хранение, уточнение (обновление, изменение), использование, распространение (в том числе передачу), обезличивание, блокирование, уничтожение персональных данных, а также иных действий, необходимых для обработки персональных данных в соответствии с законодательством Российской Федерации), в том числе в автоматизированном режиме	

14	Подтверждаю, что сведения, указанные в настоящем ходатайстве, на дату представления ходатайства достоверны; документы (копии документов) и содержащиеся в них сведения соответствуют требованиям, установленным статьей 39.41 Земельного кодекса Российской Федерации	
15	Подпись:	Дата:
	 МП <u>А.А. Бородин</u> (подпись) (инициалы, фамилия)	« <u>16</u> » <u>03</u> 2022 г.



Ходатайство об установлении публичного сервитута		
1	Департамент городского имущества города Москвы <i>(наименование органа, принимающего решение об установлении публичного сервитута)</i>	
2	Сведения о лице, представившем ходатайство об установлении публичного сервитута (далее - заявитель):	
2.1	Полное наименование	Открытое акционерное общество «Российские железные дороги»
2.2	Сокращенное наименование	ОАО «РЖД»
2.3	Организационно-правовая форма	Открытое акционерное общество
2.4	Почтовый адрес (индекс, субъект Российской Федерации, населенный пункт, улица, дом)	107174, г. Москва, вн.тер.г. муниципальный округ Басманный, ул. Новая Басманная, д. 2/1, стр.1
2.5	Фактический адрес (индекс, субъект Российской Федерации, населенный пункт, улица, дом)	107174, г. Москва, вн.тер.г. муниципальный округ Басманный, ул. Новая Басманная, д. 2/1, стр.1
2.6	Адрес электронной почты	fax@ess.rzd.ru
2.7	ОГРН	1037739877295
2.8	ИНН	7708503727
3	Сведения о представителе заявителя:	
3.1	Фамилия	Бородин
	Имя	Андрей
	Отчество (при наличии)	Анатольевич
	Должность	Первый заместитель начальника Дирекции по строительству сетей связи – филиала ОАО «РЖД»
3.2	Адрес электронной почты	dkss@dkss.org.rzd , dkss@dkss.ru
3.3	Почтовый адрес	105082, г. Москва, Переведеновский пер., д. 13,

		стр. 16
3.4	Телефон	8(499)262-42-57
3.5	Наименование и реквизиты документа, подтверждающего полномочия представителя заявителя	Доверенность от 03 ноября 2020 г. № ДКСС-1047/Д
4	<p>Прошу установить публичный сервитут в отношении земель и (или) земельного (ых) участка(ов) в целях (указываются цели, предусмотренные п. 3 ст. 39.37 Земельного кодекса Российской Федерации или ст. 3.6 Федерального закона от 25.10.2001 г. № 137-ФЗ «О введении в действие Земельного кодекса Российской Федерации»):</p> <p><u>Устройство пересечений железнодорожных путей с автомобильными дорогами на земельных участках, находящихся в государственной или муниципальной собственности, в границах полосы отвода автомобильной дороги</u></p>	
5	Испрашиваемый срок публичного сервитута: <u>49 лет</u>	
6	Срок, в течение которого в соответствии с расчетом Заявителя использование земельного участка (его части) и (или) расположенного на нем объекта недвижимости в соответствии с их разрешенным использованием будет в соответствии с пп. 4 п. 1 ст. 39.41 Земельного кодекса Российской Федерации невозможно или существенно затруднено (при возникновении таких обстоятельств): <u>не более 12 месяцев</u>	
7	<p>Обоснование необходимости установления публичного сервитута:</p> <p><u>Распоряжение Федерального агентства железнодорожного транспорта от 08.02.2022 № АИ-79-р «Об утверждении документации по планировке территории (проект планировки территории и проект межевания территории) для объекта: «Организация пригородно-городского пассажирского железнодорожного движения на участке Одинцово-Лобня (МЦД-1 «Одинцово-Лобня»)» 7 этап «Строительство остановочного пункта Петровско - Разумовская» Этап 7.1 «Строительство остановочного пункта Петровско - Разумовская Савеловского направления МЖД»</u></p>	
8	<p>Сведения о правообладателе инженерного сооружения, которое переносится в связи с изъятием земельного участка для государственных или муниципальных нужд в случае, если заявитель не является собственником указанного инженерного сооружения (в данном случае указываются сведения в объеме, предусмотренном пунктом 2 настоящей Формы) (заполняется в случае, если ходатайство об установлении публичного сервитута подается с целью установления сервитута в целях реконструкции инженерного сооружения, которое переносится в связи с изъятием такого земельного участка для государственных или муниципальных нужд) _____ - _____</p>	

9	Кадастровые номера земельных участков (при их наличии), в отношении которых испрашивается публичный сервитут и границы которых внесены в Единый государственный реестр недвижимости	1. Земельный участок площадью 5397 кв.м в границах земельного участка № 77:02:0017006:39 с адресным ориентиром: г. Москва, ул. Комдива Орлова, ЗУ 02/77/00443 в составе уч.1542 перечня ЗУ существующей УДС От границы с ЗУ 02/77/00441 (Орлова Комдива ул.), совпадающей с кад.границей (с кв.77:02:21017), проходящей по северо-восточной границе полосы отвода ОЖД до границы с ЗУ 02/77/00723 (Гостиничный пр.)
10	Вид права, на котором инженерное сооружение принадлежит заявителю (если подано ходатайство об установлении публичного сервитута в целях реконструкции или эксплуатации инженерного сооружения) _____ - _____	
11	Сведения о способах представления результатов рассмотрения ходатайства:	
	в виде электронного документа, который направляется уполномоченным органом заявителю посредством электронной почты	<u>ДА</u> (да/нет)
	в виде бумажного документа, который заявитель получает непосредственно при личном обращении или посредством почтового отправления	<u>ДА</u> (да/нет)
12	Документы, прилагаемые к ходатайству: 1. Копия доверенности от 03 ноября 2020 г. № ДКСС-1047/Д на 7 л.; 2. Графическое описание местоположения границ публичного сервитута на 1 л. в 1 экз.; 3. Копия распоряжения Федерального агентства железнодорожного транспорта от 08.02.2022 № АИ-79-р на 2 л.	
13	Подтверждаю согласие на обработку персональных данных (сбор, систематизацию, накопление, хранение, уточнение (обновление, изменение), использование, распространение (в том числе передачу), обезличивание, блокирование, уничтожение персональных данных, а также иных действий, необходимых для обработки персональных данных в соответствии с законодательством Российской Федерации), в том числе в автоматизированном режиме	

14	Подтверждаю, что сведения, указанные в настоящем ходатайстве, на дату представления ходатайства достоверны; документы (копии документов) и содержащиеся в них сведения соответствуют требованиям, установленным статьей 39.41 Земельного кодекса Российской Федерации	
15	Подпись:	Дата:
	 МП (подпись)	« <u>16</u> » <u>03</u> 2022 г.  (инициалы, фамилия)

Ходатайство об установлении публичного сервитута		
1	Департамент городского имущества города Москвы <i>(наименование органа, принимающего решение об установлении публичного сервитута)</i>	
2	Сведения о лице, представившем ходатайство об установлении публичного сервитута (далее - заявитель):	
2.1	Полное наименование	Открытое акционерное общество «Российские железные дороги»
2.2	Сокращенное наименование	ОАО «РЖД»
2.3	Организационно-правовая форма	Открытое акционерное общество
2.4	Почтовый адрес (индекс, субъект Российской Федерации, населенный пункт, улица, дом)	107174, г. Москва, вн.тер.г. муниципальный округ Басманный, ул. Новая Басманная, д. 2/1, стр.1
2.5	Фактический адрес (индекс, субъект Российской Федерации, населенный пункт, улица, дом)	107174, г. Москва, вн.тер.г. муниципальный округ Басманный, ул. Новая Басманная, д. 2/1, стр.1
2.6	Адрес электронной почты	fax@ess.rzd.ru
2.7	ОГРН	1037739877295
2.8	ИНН	7708503727
3	Сведения о представителе заявителя:	
3.1	Фамилия	Бородин
	Имя	Андрей
	Отчество (при наличии)	Анатольевич
	Должность	Первый заместитель начальника Дирекции по строительству сетей связи – филиала ОАО «РЖД»
3.2	Адрес электронной почты	dkss@dkss.org.rzd , dkss@dkss.ru
3.3	Почтовый адрес	105082, г. Москва, Переведеновский пер., д. 13,

		стр. 16
3.4	Телефон	8(499)262-42-57
3.5	Наименование и реквизиты документа, подтверждающего полномочия представителя заявителя	Доверенность от 03 ноября 2020 г. № ДКСС-1047/Д
4	Прошу установить публичный сервитут в отношении земель и (или) земельного (ых) участка(ов) в целях (указываются цели, предусмотренные п. 3 ст. 39.37 Земельного кодекса Российской Федерации или ст. 3.6 Федерального закона от 25.10.2001 г. № 137-ФЗ «О введении в действие Земельного кодекса Российской Федерации»): <u>Устройство пересечений железнодорожных путей с автомобильными дорогами на земельных участках, находящихся в государственной или муниципальной собственности, в границах полосы отвода автомобильной дороги</u>	
5	Испрашиваемый срок публичного сервитута: <u>49 лет</u>	
6	Срок, в течение которого в соответствии с расчетом Заявителя использование земельного участка (его части) и (или) расположенного на нем объекта недвижимости в соответствии с их разрешенным использованием будет в соответствии с пп. 4 п. 1 ст. 39.41 Земельного кодекса Российской Федерации невозможно или существенно затруднено (при возникновении таких обстоятельств): <u>не более 12 месяцев</u>	
7	Обоснование необходимости установления публичного сервитута: <u>Распоряжение Федерального агентства железнодорожного транспорта от 08.02.2022 № АИ-79-р «Об утверждении документации по планировке территории (проект планировки территории и проект межевания территории) для объекта: «Организация пригородно-городского пассажирского железнодорожного движения на участке Одинцово-Лобня (МЦД-1 «Одинцово-Лобня»)» 7 этап «Строительство остановочного пункта Петровско - Разумовская» Этап 7.1 «Строительство остановочного пункта Петровско - Разумовская Савеловского направления МЖД»</u>	
8	Сведения о правообладателе инженерного сооружения, которое переносится в связи с изъятием земельного участка для государственных или муниципальных нужд в случае, если заявитель не является собственником указанного инженерного сооружения (в данном случае указываются сведения в объеме, предусмотренном пунктом 2 настоящей Формы) (заполняется в случае, если ходатайство об установлении публичного сервитута подается с целью установления сервитута в целях реконструкции инженерного сооружения, которое переносится в связи с изъятием такого земельного участка для государственных или муниципальных нужд) _____ - _____	

9	Кадастровые номера земельных участков (при их наличии), в отношении которых испрашивается публичный сервитут и границы которых внесены в Единый государственный реестр недвижимости	1. Земельный участок площадью 51 кв.м в границах земельного участка № 77:02:0017006:39 с адресным ориентиром: г. Москва, ул. Комдива Орлова, ЗУ 02/77/00443 в составе уч.1542 перечня ЗУ существующей УДС От границы с ЗУ 02/77/00441 (Орлова Комдива ул.), совпадающей с кад.границей (с кв.77:02:21017), проходящей по северо-восточной границе полосы отвода ОЖД до границы с ЗУ 02/77/00723 (Гостиничный пр.)
10	Вид права, на котором инженерное сооружение принадлежит заявителю (если подано ходатайство об установлении публичного сервитута в целях реконструкции или эксплуатации инженерного сооружения) _____ - _____	
11	Сведения о способах представления результатов рассмотрения ходатайства:	
	в виде электронного документа, который направляется уполномоченным органом заявителю посредством электронной почты	<u>ДА</u> (да/нет)
	в виде бумажного документа, который заявитель получает непосредственно при личном обращении или посредством почтового отправления	<u>ДА</u> (да/нет)
12	Документы, прилагаемые к ходатайству: 1. Копия доверенности от 03 ноября 2020 г. № ДКСС-1047/Д на 7 л.; 2. Графическое описание местоположения границ публичного сервитута на 1 л. в 1 экз.; 3. Копия распоряжения Федерального агентства железнодорожного транспорта от 08.02.2022 № АИ-79-р на 2 л.	
13	Подтверждаю согласие на обработку персональных данных (сбор, систематизацию, накопление, хранение, уточнение (обновление, изменение), использование, распространение (в том числе передачу), обезличивание, блокирование, уничтожение персональных данных, а также иных действий, необходимых для обработки персональных данных в соответствии с законодательством Российской Федерации), в том числе в автоматизированном режиме	

14	Подтверждаю, что сведения, указанные в настоящем ходатайстве, на дату представления ходатайства достоверны; документы (копии документов) и содержащиеся в них сведения соответствуют требованиям, установленным статьей 39.41 Земельного кодекса Российской Федерации	
15	Подпись:	Дата:
	 МП (подпись)	« 16 » 03 2022 г. А.А. Бородин (инициалы, фамилия)



Ходатайство об установлении публичного сервитута		
1	Департамент городского имущества города Москвы <i>(наименование органа, принимающего решение об установлении публичного сервитута)</i>	
2	Сведения о лице, представившем ходатайство об установлении публичного сервитута (далее - заявитель):	
2.1	Полное наименование	Открытое акционерное общество «Российские железные дороги»
2.2	Сокращенное наименование	ОАО «РЖД»
2.3	Организационно-правовая форма	Открытое акционерное общество
2.4	Почтовый адрес (индекс, субъект Российской Федерации, населенный пункт, улица, дом)	107174, г. Москва, вн.тер.г. муниципальный округ Басманный, ул. Новая Басманная, д. 2/1, стр.1
2.5	Фактический адрес (индекс, субъект Российской Федерации, населенный пункт, улица, дом)	107174, г. Москва, вн.тер.г. муниципальный округ Басманный, ул. Новая Басманная, д. 2/1, стр.1
2.6	Адрес электронной почты	fax@ess.rzd.ru
2.7	ОГРН	1037739877295
2.8	ИНН	7708503727
3	Сведения о представителе заявителя:	
3.1	Фамилия	Бородин
	Имя	Андрей
	Отчество (при наличии)	Анатольевич
	Должность	Первый заместитель начальника Дирекции по строительству сетей связи – филиала ОАО «РЖД»
3.2	Адрес электронной почты	dkss@dkss.org.rzd , dkss@dkss.ru
3.3	Почтовый адрес	105082, г. Москва, Переведеновский пер., д. 13,

		стр. 16
3.4	Телефон	8(499)262-42-57
3.5	Наименование и реквизиты документа, подтверждающего полномочия представителя заявителя	Доверенность от 03 ноября 2020 г. № ДКСС-1047/Д
4	<p>Прошу установить публичный сервитут в отношении земель и (или) земельного (ых) участка(ов) в целях (указываются цели, предусмотренные п. 3 ст. 39.37 Земельного кодекса Российской Федерации или ст. 3.6 Федерального закона от 25.10.2001 г. № 137-ФЗ «О введении в действие Земельного кодекса Российской Федерации»):</p> <p><u>Устройство пересечений железнодорожных путей с автомобильными дорогами на земельных участках, находящихся в государственной или муниципальной собственности, в границах полосы отвода автомобильной дороги</u></p>	
5	Испрашиваемый срок публичного сервитута: <u>49 лет</u>	
6	Срок, в течение которого в соответствии с расчетом Заявителя использование земельного участка (его части) и (или) расположенного на нем объекта недвижимости в соответствии с их разрешенным использованием будет в соответствии с пп. 4 п. 1 ст. 39.41 Земельного кодекса Российской Федерации невозможно или существенно затруднено (при возникновении таких обстоятельств): <u>не более 12 месяцев</u>	
7	<p>Обоснование необходимости установления публичного сервитута:</p> <p><u>Распоряжение Федерального агентства железнодорожного транспорта от 08.02.2022 № АИ-79-р «Об утверждении документации по планировке территории (проект планировки территории и проект межевания территории) для объекта: «Организация пригородно-городского пассажирского железнодорожного движения на участке Одинцово-Лобня (МЦД-1 «Одинцово-Лобня»)» 7 этап «Строительство остановочного пункта Петровско - Разумовская» Этап 7.1 «Строительство остановочного пункта Петровско - Разумовская Савеловского направления МЖД»</u></p>	
8	<p>Сведения о правообладателе инженерного сооружения, которое переносится в связи с изъятием земельного участка для государственных или муниципальных нужд в случае, если заявитель не является собственником указанного инженерного сооружения (в данном случае указываются сведения в объеме, предусмотренном пунктом 2 настоящей Формы) (заполняется в случае, если ходатайство об установлении публичного сервитута подается с целью установления сервитута в целях реконструкции инженерного сооружения, которое переносится в связи с изъятием такого земельного участка для государственных или муниципальных нужд) _____ - _____</p>	

9	Кадастровые номера земельных участков (при их наличии), в отношении которых испрашивается публичный сервитут и границы которых внесены в Единый государственный реестр недвижимости	1. Земельный участок площадью 124 кв.м в границах земельного участка № 77:02:0017006:39 с адресным ориентиром: г. Москва, ул. Комдива Орлова, ЗУ 02/77/00443 в составе уч.1542 перечня ЗУ существующей УДС От границы с ЗУ 02/77/00441 (Орлова Комдива ул.), совпадающей с кад.границей (с кв.77:02:21017), проходящей по северо-восточной границе полосы отвода ОЖД до границы с ЗУ 02/77/00723 (Гостиничный пр.)
10	Вид права, на котором инженерное сооружение принадлежит заявителю (если подано ходатайство об установлении публичного сервитута в целях реконструкции или эксплуатации инженерного сооружения) _____ - _____	
11	Сведения о способах представления результатов рассмотрения ходатайства:	
	в виде электронного документа, который направляется уполномоченным органом заявителю посредством электронной почты	ДА (да/нет)
	в виде бумажного документа, который заявитель получает непосредственно при личном обращении или посредством почтового отправления	ДА (да/нет)
12	Документы, прилагаемые к ходатайству: 1. Копия доверенности от 03 ноября 2020 г. № ДКСС-1047/Д на 7 л.; 2. Графическое описание местоположения границ публичного сервитута на 1 л. в 1 экз.; 3. Копия распоряжения Федерального агентства железнодорожного транспорта от 08.02.2022 № АИ-79-р на 2 л.	
13	Подтверждаю согласие на обработку персональных данных (сбор, систематизацию, накопление, хранение, уточнение (обновление, изменение), использование, распространение (в том числе передачу), обезличивание, блокирование, уничтожение персональных данных, а также иных действий, необходимых для обработки персональных данных в соответствии с законодательством Российской Федерации), в том числе в автоматизированном режиме	

14	Подтверждаю, что сведения, указанные в настоящем ходатайстве, на дату представления ходатайства достоверны; документы (копии документов) и содержащиеся в них сведения соответствуют требованиям, установленным статьей 39.41 Земельного кодекса Российской Федерации	
15	Подпись:	Дата:
	 А.А. Бородин МП (подпись)	« 16 » 03 2022 г. (инициалы, фамилия)

