

Сообщение о возможном установлении публичного сервитута

1	Министерство энергетики Российской Федерации (уполномоченный орган, которым рассматривается ходатайство об установлении публичного сервитута)	
2	Эксплуатация объекта электросетевого хозяйства федерального значения КВЛ 220 кВ «ТЭЦ-27-Бутырки с отпайкой» входящего в состав «Электросетевой комплекс «Подстанции 220 кВ «Хвойная» (ПС №257) с линиями электропередачи» (цель установления публичного сервитута)	
3	Адрес или иное описание местоположения земельного участка	Кадастровый номер земельного участка
	установлено относительно ориентира, расположенного в границах участка. Почтовый адрес ориентира: обл. Московская, р-н Мытищинский, городское поселение Мытищи, д. Челобитьево	50:12:0000000:123
	Местоположение установлено относительно ориентира, расположенного в границах участка. Почтовый адрес ориентира: обл. Московская, р-н Мытищинский, городское поселение Мытищи, д. Челобитьево.	50:12:0000000:125
	Московская область, Мытищинский район, городское поселение Мытищи, г. Мытищи, ТЭЦ-27	50:12:0000000:53734
	Московская область, Мытищинский район, городское поселение Мытищи, г. Мытищи, ТЭЦ-27	50:12:0000000:53736
	Московская область, городской округ Мытищи, г. Мытищи, ТЭЦ-27	50:12:0000000:57807
	Московская область, Мытищинский муниципальный район, Дмитровское лесничество, Хлебниковское участковое лесничество, квартал 100 выделы 2, 3, 4-6, 7, 8, 10, 11, 12-22	50:12:0080515:4
	Российская Федерация, Московская область, городской округ Мытищи, восточнее п.Нагорное	50:12:0080515:317
	Российская Федерация, Московская область, городской округ Мытищи, восточнее п.Нагорное	50:12:0080515:320
	Российская Федерация, Московская область, городской округ Мытищи, восточнее п.Нагорное	50:12:0080515:321
	установлено относительно ориентира, расположенного в границах участка. Почтовый адрес ориентира: Московская область, Мытищинский район, Сгонниковский с.о., дер.Челобитьево, ул.Лесная, д.3	50:12:0102301:1
	установлено относительно ориентира, расположенного в границах участка. Почтовый адрес ориентира: обл. Московская, р-н Мытищинский, с/о Сгонниковский, д. Челобитьево	50:12:0102301:70
	установлено относительно ориентира, расположенного в границах участка. Почтовый адрес ориентира: обл. Московская, р-н Мытищинский, с/о Сгонниковский, д. Челобитьево	50:12:0102301:76
	установлено относительно ориентира, расположенного в границах участка. Почтовый адрес ориентира: обл. Московская, р-н Мытищинский, городское поселение Мытищи, д. Челобитьево, дом 13	50:12:0102301:172

установлено относительно ориентира, расположенного в границах участка. Почтовый адрес ориентира: обл. Московская, р-н Мытищинский, с/о Сгонниковский, д. Челобитьево, ул. Лесная, дом 4	50:12:0102301:546
установлено относительно ориентира, расположенного в границах участка. Почтовый адрес ориентира: обл. Московская, р-н Мытищинский, городское поселение Мытищи, д. Челобитьево	50:12:0102301:567
установлено относительно ориентира, расположенного за пределами участка. Ориентир жилой дом. Участок находится примерно в от ориентира по направлению на Участок находится примерно в 15 м, по направлению на север от ориентира. Почтовый адрес ориентира: - жилого дома, имеющего почтовый адрес: обл. Московская р-н Мытищинский городское поселение Мытищи д. Челобитьево ул. Лесная, дом 3	50:12:0102301:572
установлено относительно ориентира, расположенного в границах участка. Почтовый адрес ориентира: обл. Московская, р-н Мытищинский, городское поселение Мытищи, д. Челобитьево, дом 76	50:12:0102301:573
Московская область, Мытищинский район, городское поселение Мытищи, д. Челобитьево	50:12:0102301:1698
Московская область, Мытищинский район, городское поселение Мытищи, д. Челобитьево	50:12:0102301:1699
Российская Федерация, Московская обл., городской округ Мытищи, деревня Челобитьево, ул. Центральная, земельный участок 21Б	50:12:0102302:58
Московская область, Мытищинский район, Сгонниковский с.о., д. Челобитьево	50:12:0102302:60
установлено относительно ориентира, расположенного в границах участка. Почтовый адрес ориентира: обл. Московская, р-н Мытищинский, городское поселение Мытищи, д. Челобитьево	50:12:0102303:79
Московская область, Мытищинский район, городское поселение Мытищи, д. Челобитьево	50:12:0102303:178
установлено относительно ориентира, расположенного в границах участка. Почтовый адрес ориентира: обл. Московская, р-н Мытищинский, городское поселение Мытищи, д. Челобитьево	50:12:0102304:34
установлено относительно ориентира, расположенного в границах участка. Почтовый адрес ориентира: обл. Московская, р-н Мытищинский, городское поселение Мытищи, д. Челобитьево, дом 38	50:12:0102304:35
Московская область, Мытищинский район, городское поселение Мытищи, д. Челобитьево	50:12:0102304:119
установлено относительно ориентира, расположенного в границах участка. Почтовый адрес ориентира: обл. Московская, р-н Мытищинский, городское поселение Мытищи,	50:12:0102306:4

севернее д.Челобитьево	
обл. Московская, р-н Мытищинский, городское поселение Мытищи, севернее д.Челобитьево	50:12:0102306:12
Московская область, Мытищинский район, д. Челобитьево, ул. Шоссейная	50:12:0102306:20
Московская область, Мытищинский район, деревня Челобитьево, ул. Шоссейная	50:12:0102306:23
Московская область, Мытищинский район, городское поселение Мытищи, в районе д.Челобитьево	50:12:0102306:97
Московская область, Мытищинский район, городское поселение Мытищи, в районе д.Челобитьево	50:12:0102306:98
Московская область, Мытищинский район, городское поселение Мытищи, д.Челобитьево	50:12:0102306:99
обл.Московская, г.Мытищи, Осташковское шоссе, д.70 "Б"	50:12:0102308:1
установлено относительно ориентира, расположенного в границах участка. Почтовый адрес ориентира: обл. Московская, р-н Мытищинский, городское поселение Мытищи, д. Челобитьево	50:12:0102308:4
Московская область, Мытищинский район, городское поселение Мытищи, севернее д. Челобитьево.	50:12:0102308:127
установлено относительно ориентира, расположенного в границах участка. Почтовый адрес ориентира: обл. Московская, р-н Мытищинский, городское поселение Мытищи, д. Сгонники	50:12:0102404:11
Российская Федерация, Московская область,городской округ Мытищи, д. Сгонники	50:12:0102404:116
Московская область, Мытищинский район, городское поселение Мытищи, д.Сгонники	50:12:0000000:237
установлено относительно ориентира, расположенного в границах участка. Почтовый адрес ориентира: обл. Московская, р-н Мытищинский, городское поселение Мытищи, д. Челобитьево	50:12:0102306:10
Московская область, Мытищинский район, городское поселение Мытищи, д.Челобитьево	50:12:0102306:95
Российская Федерация, Московская область, городской округ Мытищи, деревня Сгонники	50:12:0102404:126
установлено относительно ориентира, расположенного в границах участка. Почтовый адрес ориентира: обл. Московская, р-н Мытищинский, городское поселение Мытищи, д. Челобитьево	50:12:0102309:16
Московская область, Мытищинский район, городское поселение Мытищи, в районе д.Челобитьево	50:12:0102309:37
Московская область, Мытищинский район, городское поселение Мытищи, в районе д.Челобитьево	50:12:0102309:40
установлено относительно ориентира, расположенного в границах участка. Почтовый адрес ориентира: обл. Московская, р-н Мытищинский, городское поселение Мытищи, д. Сгонники, за домом №46	50:12:0102404:20
Московская область, Мытищинский район, городское поселение Мытищи, д. Сгонники	50:12:0102404:27

Местоположение установлено относительно ориентира, расположенного в границах участка. Почтовый адрес ориентира: Московская область, Мытищинский район, городское поселение Мытищи, южнее д. Сгонники.	50:12:0102404:29
Московская область, Мытищинский район, городское поселение Мытищи, д.Сгонники	50:12:0102404:100
Российская Федерация, Московская область, городской округ Мытищи, город Мытищи, Волковское шоссе	50:12:0102404:122
Российская Федерация, Московская область, городской округ Мытищи, деревня Сгонники	50:12:0102404:125
Российская Федерация, Московская область, городской округ Мытищи, город Мытищи, Волковское шоссе	50:12:0102404:447
Москва, проезд Полярный, тер. ООПТ «ПИП «Останкино», з/у 1	77:02:0000000:2575
Российская Федерация, город Москва, внутригородская территория муниципальный округ Бибирево, улица Плещеева, земельный участок 14/1	77:02:0000000:3182
установлено относительно ориентира, расположенного в границах участка. Почтовый адрес ориентира: г Москва, ул Корнейчука, вл 37-41	77:02:0002004:8
установлено относительно ориентира, расположенного в границах участка. Почтовый адрес ориентира: г Москва, ул Корнейчука, вл 33а/-37а	77:02:0002004:22
установлено относительно ориентира, расположенного в границах участка. Почтовый адрес ориентира: г Москва, ул Корнейчука, вл 33	77:02:0002004:33
Москва, ш Алтуфьевское, вл 3/3	77:02:0007003:7421
установлено относительно ориентира, расположенного в границах участка. Почтовый адрес ориентира: адресные ориентиры: Проектируемый проезд № 5004	77:02:0002004:64
установлено относительно ориентира, расположенного в границах участка. Почтовый адрес ориентира: адресные ориентиры: г Москва, проектируемый проезд № 5004	77:02:0002004:67
установлено относительно ориентира, расположенного в границах участка. Почтовый адрес ориентира: адресные ориентиры: "Белый Раст-Бескудниково"	77:02:0002004:83
адресные ориентиры: "Белый Раст-Бескудниково"	77:02:0002004:86
г. Москва, Линейное сооружение – электросетевой комплекс "Подстанция 220 кВ "Хвойная" (ПС № 257) с линиями электропередач", опора № 18/28	77:02:0002004:1079
г. Москва, Линейное сооружение – электросетевой комплекс "Подстанция 220 кВ "Хвойная" (ПС № 257) с линиями электропередач", опора № 19/27	77:02:0002004:1080

г. Москва, Линейное сооружение – электросетевой комплекс "Подстанция - 220 кВ "Хвойная" (ПС № 257) с линиями электропередач", опора № 20/26	77:02:0002004:1081
г. Москва, Линейное сооружение – электросетевой комплекс «Подстанция 220 кВ «Хвойная» (ПС № 257) с линиями электропередач», опора № 17/29	77:02:0002004:1082
г. Москва, Линейное сооружение – электросетевой комплекс "Подстанция 220 кВ "Хвойная" (ПС № 257) с линиями электропередач", опора № 16/30	77:02:0002004:1083
г. Москва, Линия электропередачи 220кВ "ТЭЦ 21 - Бескудниково I, II", опора № 61	77:02:0002004:1086
г. Москва, Линия электропередачи 220кВ "ТЭЦ 21 - Бескудниково I, II", опора № 59	77:02:0002004:1088
г. Москва, ш. Алтуфьевское, вл. 11	77:02:0007003:97
установлено относительно ориентира, расположенного в границах участка. Почтовый адрес ориентира: г Москва, ул Бибиревская, вл 6г	77:02:0005001:34
установлено относительно ориентира, расположенного в границах участка. Почтовый адрес ориентира: г Москва, ул Бибиревская, вл 4г	77:02:0005001:77
установлено относительно ориентира, расположенного в границах участка. Почтовый адрес ориентира: г Москва, ул Бибиревская, вл 6"Б"	77:02:0005001:94
установлено относительно ориентира, расположенного в границах участка. Почтовый адрес ориентира: г Москва, ул Бибиревская, вл 6	77:02:0005001:108
установлено относительно ориентира, расположенного в границах участка. Почтовый адрес ориентира: г Москва, ул Бибиревская, вл 6а	77:02:0005001:120
г. Москва, ул. Плещеева, вл. 18А, стр. 1	77:02:0005001:2395
г. Москва, ул. Плещеева, вл. 18А, стр. 2	77:02:0005001:2396
г. Москва, электросетевой комплекс "Подстанция 220 кВ "Хвойная" (ПС № 257) с линиями электропередачи", опора № 11/35	77:02:0005001:2397
г. Москва, ул. Плещеева, вл. 18А, стр. 5	77:02:0005001:2398
установлено относительно ориентира, расположенного в границах участка. Почтовый адрес ориентира: адресные ориентиры: Участок № 2 Октябрьской железной дороги от Проспекта Мира до Савеловского отделения Московской железной дороги	77:02:0021017:32
г. Москва, ул. Плещеева, вл. 18А, стр. 4	77:02:0005001:2400
г. Москва, Линейное сооружение – электросетевой комплекс "Подстанция 220 кВ "Хвойная" (ПС № 257) с линиями электропередачи", опора № 4/42	77:02:0005001:2551
г. Москва, Линейное сооружение – электросетевой	77:02:0005001:2552

комплекс "Подстанция 220 кВ "Хвойная" (ПС № 257) с линиями электропередачи", опора № 3/43	
г. Москва, Линейное сооружение – электросетевой комплекс "Подстанция 220 кВ "Хвойная" (ПС № 257) с линиями электропередачи", опора № 2/44	77:02:0005001:2559
Москва, проезд Высоковольтный, вл 3, 15А	77:02:0007001:9937
Российская Федерация, город Москва, внутригородская территория муниципальный округ Отрадное, Высоковольтный проезд, земельный участок 3/7	77:02:0007001:11661
установлено относительно ориентира, расположенного в границах участка. Почтовый адрес ориентира: г Москва, ул Плещеева, вл 4/-6а	77:02:0005001:27
установлено относительно ориентира, расположенного в границах участка. Почтовый адрес ориентира: г Москва, ул Плещеева, вл 6а	77:02:0005001:67
установлено относительно ориентира, расположенного в границах участка. Почтовый адрес ориентира: г Москва, ул Плещеева, вл 14а	77:02:0005001:73
г Москва, улица Плещеева, вл 6а, 22а	77:02:0005001:97
установлено относительно ориентира, расположенного в границах участка. Почтовый адрес ориентира: г Москва, ул Бибиревская, вл 6	77:02:0005001:128
установлено относительно ориентира, расположенного в границах участка. Почтовый адрес ориентира: г Москва, ул Бибиревская, вл 6	77:02:0005001:129
установлено относительно ориентира, расположенного в границах участка. Почтовый адрес ориентира: адресные ориентиры: "Белый Раст-Бескудниково"	77:02:0005001:136
установлено относительно ориентира, расположенного в границах участка. Почтовый адрес ориентира: адресные ориентиры: "Белый Раст-Бескудниково"	77:02:0005001:139
установлено относительно ориентира, расположенного в границах участка. Почтовый адрес ориентира: г Москва, ул Бибиревская, вл 8	77:02:0005001:141
установлено относительно ориентира, расположенного в границах участка. Почтовый адрес ориентира: г Москва, Высоковольтный проезд, вл 1, стр 1	77:02:0007001:192
г. Москва, ул. Плещеева, вл. 14Б, стр. 1	77:02:0005001:2310
г. Москва, Линейное сооружение – электросетевой комплекс "Подстанция 220 кВ "Хвойная" (ПС № 257) с линиями электропередач", опора № 15/31	77:02:0005001:2402
г. Москва, Линейное сооружение – электросетевой комплекс "Подстанция 220 кВ "Хвойная" (ПС № 257)	77:02:0005001:2437

с линиями электропередачи", опора № 7/39	
г. Москва, Линейное сооружение – электросетевой комплекс "Подстанция 220 кВ "Хвойная" (ПС № 257) с линиями электропередачи", опора № 10/36	77:02:0005001:2438
г. Москва, Линейное сооружение – электросетевой комплекс "Подстанция 220 кВ "Хвойная" (ПС № 257) с линиями электропередачи", опора № 6/40	77:02:0005001:2440
г. Москва, Линейное сооружение – электросетевой комплекс "Подстанция 220 кВ "Хвойная" (ПС № 257) с линиями электропередачи", опора № 8/38	77:02:0005001:2441
г. Москва, Линейное сооружение – электросетевой комплекс "Подстанция 220 кВ "Хвойная" (ПС № 257) с линиями электропередачи", опора № 12/34	77:02:0005001:2550
г. Москва, Линейное сооружение - электросетевой комплекс "Подстанция 220 кВ "Хвойная" (ПС № 257) с линиями электропередачи", опора № 9/37	77:02:0005001:2621
г. Москва, Линейное сооружение – электросетевой комплекс "Подстанция 220 кВ "Хвойная" (ПС № 257) с линиями электропередачи", опора № 5/41	77:02:0005001:2622
г. Москва, Линия электропередачи 220кВ "ТЭЦ 21 - Бескудниково I, II", опора № 66	77:02:0005001:2624
г. Москва, Линия электропередачи 220кВ "ТЭЦ 21 - Бескудниково I, II", опора № 64	77:02:0005001:2625
г. Москва, Линия электропередачи 220кВ "ТЭЦ 21 - Бескудниково I, II", опора № 63	77:02:0005001:2626
г. Москва, Линия электропередачи 220кВ "ТЭЦ 21 - Бескудниково I, II", опора № 62	77:02:0005001:2627
г. Москва, Линия электропередачи 220кВ "ТЭЦ 21 - Бескудниково I, II", опора № 65	77:02:0005001:2628
Москва, участок № 4 Савеловской железной дороги	77:02:0000000:2719
г. Москва, проезд Высоковольтный	77:02:0007001:7667
г. Москва, Алтуфьевское шоссе, вл. 1, корп. 1	77:02:0007003:127
установлено относительно ориентира, расположенного в границах участка. Почтовый адрес ориентира: г Москва, ул Станционная, вл 2, строен 2	77:02:0007005:1
адресные ориентиры: Малое кольцо Московской окружной железной дороги СВАО (участок №7), г. Москва	77:02:0007005:33
установлено относительно ориентира, расположенного в границах участка. Почтовый адрес ориентира: адресные ориентиры: участок № 3 Савеловской железной дороги	77:02:0017006:34
г. Москва, от ПП 220 кВ воздушной ЛЭП в кабельную № 205 ул. Милашенкова, д. 19А до ПП 220 кВ воздушной ЛЭП в кабельную № 206 пр. Сигнальный, вл. 11, опора 10/2	77:02:0017006:1063

Почтовый адрес ориентира: г Москва, ул Милашенкова, вл 22	77:02:0020001:8
установлено относительно ориентира, расположенного в границах участка. Почтовый адрес ориентира: г Москва, ул Милашенкова, вл 16-22	77:02:0020001:22
установлено относительно ориентира, расположенного в границах участка. Почтовый адрес ориентира: г Москва, ул Яблочкова, вл 16	77:02:0020003:32
установлено относительно ориентира, расположенного в границах участка. Почтовый адрес ориентира: г Москва, ул Яблочкова, вл 8	77:02:0020004:34
г. Москва, ул. Яблочкова	77:02:0020004:6639
127322 Москва, ул Фонвизина	77:02:0020004:6641
установлено относительно ориентира, расположенного в границах участка. Почтовый адрес ориентира: г Москва, ул Руставели, вл 2	77:02:0021004:3
установлено относительно ориентира, расположенного в границах участка. Почтовый адрес ориентира: г Москва, Высоковольтный проезд, вл 1, стр 31	77:02:0007001:151
установлено относительно ориентира, расположенного в границах участка. Почтовый адрес ориентира: г Москва, Высоковольтный проезд, вл 1, стр 1	77:02:0007001:191
г. Москва, пр. Высоковольтный, вл. 1, стр.28, 49	77:02:0007001:7568
установлено относительно ориентира, расположенного в границах участка. Почтовый адрес ориентира: г Москва, ш Алтуфьевское, вл 3	77:02:0007003:22
Российская Федерация, город Москва, улица Комдива Орлова	77:02:0017006:1405
г. Москва, Северо-Восточный административный округ	77:02:0002004
г. Москва, Северо-Восточный административный округ	77:02:0002007
г. Москва, Северо-Восточный административный округ	77:02:0002014
г. Москва, Северо-Восточный административный округ	77:02:0004001
г. Москва, Северо-Восточный административный округ	77:02:0005001
г. Москва, Северо-Восточный административный округ	77:02:0005005
г. Москва, Северо-Восточный административный округ	77:02:0007001
г. Москва, Северо-Восточный административный округ	77:02:0007004
г. Москва, Северо-Восточный административный округ	77:02:0007002
г. Москва, Северо-Восточный административный округ	77:02:0007003

	г. Москва, Северо-Восточный административный округ	77:02:0007005
	г. Москва, Северо-Восточный административный округ	77:02:0008002
	г. Москва, Северо-Восточный административный округ	77:02:0017001
	г. Москва, Северо-Восточный административный округ	77:02:0017002
	г. Москва, Северо-Восточный административный округ	77:02:0017006
	г. Москва, Северо-Восточный административный округ	77:02:0020001
	г. Москва, Северо-Восточный административный округ	77:02:0020002
	г. Москва, Северо-Восточный административный округ	77:02:0020003
	г. Москва, Северо-Восточный административный округ	77:02:0020004
	г. Москва, Северо-Восточный административный округ	77:02:0020006
	г. Москва, Северо-Восточный административный округ	77:02:0021004
	г. Москва, Северо-Восточный административный округ	77:02:0021017
	Московская область, городской округ Мытищи	50:12:0080514
	Московская область, городской округ Мытищи	50:12:0080515
	Московская область, городской округ Мытищи	50:12:0100802
	Московская область, городской округ Мытищи	50:12:0102301
	Московская область, городской округ Мытищи	50:12:0102303
	Московская область, городской округ Мытищи	50:12:0102304
	Московская область, городской округ Мытищи	50:12:0102306
	Московская область, городской округ Мытищи	50:12:0102308
	Московская область, городской округ Мытищи	50:12:0102309
	Московская область, городской округ Мытищи	50:12:0102310
	Московская область, городской округ Мытищи	50:12:0102404
4	<p>Администрация городского округа Мытищи Московской области адрес: Московская область, г. Мытищи, Новомытищинский пр-т, 36/7, холл 1-го этажа время приема: с 9:00 до 18:00 (понедельник – четверг) с 08:00 до 15:45 (пятница), перерыв с 13:00 до 13:45, тел +7 (34248) 4-14-50, +7 (34248) 4-02-57 admin-gubaha@mail.ru</p> <p>Департамент городского имущества г. Москвы адрес: 1-й Красногвардейский пр., 21, стр. 1 (БЦ Око, этаж 2) 08:00 до 17:00 (понедельник – пятница) тел +7 (495) 777-77-77 dgi@mos.ru</p> <p>(адрес, по которому заинтересованные лица могут ознакомиться с поступившим ходатайством об установлении публичного сервитута и прилагаемым к нему описанием местоположения границ публичного сервитута, время приема заинтересованных лиц для ознакомления с поступившим ходатайством об</p>	

	установлении публичного сервитута)
5	<p>Министерство энергетики Российской Федерации, адрес: г. Москва, ул. Щепкина, 42, стр. 1,2</p> <p>В течение 30 дней со дня опубликования сообщения о возможном установлении публичного сервитута в порядке, установленном для официального опубликования (обнародования) правовых актов поселения, городского округа, по месту нахождения земельного участка и (или) земель, указанных в пункте 3 данного сообщения. (адрес, по которому заинтересованные лица могут подать заявления об учете прав на земельные участки, а также срок подачи указанных заявлений)</p>
6	<ol style="list-style-type: none"> 1. https://minenergo.gov.ru/ 2. https://www.mytyshi.ru/ 3. https://www.mos.ru/dgi/ <p>1. (официальные сайты в информационно - телекоммуникационной сети «Интернет», на которых размещается сообщение о поступившем ходатайстве об установлении публичного сервитута)</p>
7	<p>Дополнительно по всем вопросам можно обращаться: Филиал ПАО «ФСК ЕЭС» 121353, г. Москва, ул. Беловежская, 4, тел. 8(8793) 40-28-58, 40-28-01, 40-28-02</p>
8	<p>Графическое описание местоположения границ публичного сервитута, а также перечень координат характерных точек этих границ прилагается к сообщению (описание местоположения границ публичного сервитута)</p>

Ходатайство об установлении публичного сервитута,	
1	Министерство энергетики Российской Федерации (наименование органа, принимающего решение об установлении публичного сервитута)
2	Сведения о лице, представившем ходатайство об установлении публичного сервитута (далее – заявитель):
2.1	Полное наименование
2.2	Сокращенное наименование
2.3	Организационно-правовая форма
2.4	Почтовый адрес (индекс, субъект Российской Федерации, населенный пункт, улица, дом)
2.5	Фактический адрес (индекс, субъект Российской Федерации, населенный пункт, улица, дом)
2.6	Адрес электронной почты
2.7	ОГРН
2.8	ИНН
3	Сведения о представителе заявителя:
3.1	Фамилия
	Имя
	Отчество (при наличии)
3.2	Адрес электронной почты
3.3	Телефон
3.4	Наименование и реквизиты документа, подтверждающего полномочия представителя заявителя
4	Прошу установить публичный сервитут в отношении земель и (или) земельного(ых) участка(ов) в целях (указываются цели, предусмотренные статьей 39.37 Земельного кодекса Российской Федерации или статьей 3.6 Федерального закона от 25 октября 2001 г. № 137-ФЗ «О введении в действие Земельного кодекса Российской Федерации»): эксплуатации объекта электросетевого хозяйства федерального значения «КВЛ 220 кВ ТЭЦ-27 – Бутырки с отпайкой» входящего в состав «Электросетевой комплекс «Подстанция 220 кВ «Хвойная» (ПС №257) с линиями электропередачи», право собственности на который возникло до 01.09.2018, в рамках реализации права, предусмотренного п. 3 ст. 3.6 Федерального закона от 25.10.2001 № 137-ФЗ «О введении в действие Земельного кодекса Российской Федерации».
5	Испрашиваемый срок публичного сервитута 49 лет
6	Срок, в течение которого в соответствии с расчетом заявителя использование земельного участка (его части) и (или) расположенного на нем объекта недвижимости в соответствии с их разрешенным использованием будет в соответствии с подпунктом 4 пункта 1 статьи 39.41 Земельного кодекса Российской Федерации невозможно или существенно затруднено (при возникновении таких обстоятельств) – не требуется к заполнению,
7	<u>Объект электросетевого хозяйства существует на местности с 1966 г., что подтверждается Техническим паспортом электросетевого комплекса «Хвойная» № 257 с линиями электропередачи. Право собственности ПАО «Россети Московский регион» на объект возникло на основании разделительного баланса ОАО «Мосэнерго», реорганизуемого в форме выделения том №160 от 29.06.2004 г. и подтверждается Свидетельством о государственной регистрации права от 05.04.2013 г. серия АА № 001157.</u> <u>В соответствии с пунктом 6 статьи 39.41 Земельного кодекса Российской Федерации границы публичного сервитута для размещения объектов электросетевого хозяйства (пп. 1, 3 и 4 статьи 39.37 Земельного кодекса) определяются в соответствии с установленной документацией по планировке территории границами зон планируемого размещения объектов, а в случае, если для размещения инженерных сооружений разработка документации по планировке территории не требуется, в пределах, не превышающих размеров соответствующих охранных зон. В соответствии с п. 5 ч. 3 ст. 11.3 Земельного кодекса РФ разработка документации по планировке территории требуется для</u>

	<p><u>строительства, реконструкции линейных объектов федерального, регионального или местного значения.</u> <u>Ширина охранной зоны объекта электросетевого хозяйства определена в соответствии с Постановлением Правительства РФ от 24 февраля 2009 г. №160 «О порядке установления охранных зон объектов электросетевого хозяйства и особых условий использования земельных участков, расположенных в границах таких зон».</u> <u>В связи с этим целесообразно установить границы публичного сервитута по границам охранных зон, поскольку для установления публичного сервитута в целях размещения существующего линейного объекта представление документации по планировке территории не требуется.</u></p>																	
8	<p>Сведения о правообладателе инженерного сооружения, которое переносится в связи с изъятием земельного участка для государственных или муниципальных нужд в случае, если заявитель не является собственником указанного инженерного сооружения (в данном случае указываются сведения в объеме, предусмотренном пунктом 2 настоящей Формы) (заполняется в случае, если ходатайство об установлении публичного сервитута подается с целью установления сервитута в целях реконструкции инженерного сооружения, которое переносится в связи с изъятием такого земельного участка для государственных или муниципальных нужд), -----</p>																	
9	<p>Кадастровые номера земельных участков (при их наличии), в отношении которых испрашивается публичный сервитут и границы которых внесены в Единый государственный реестр недвижимости</p>	<table border="1"> <tr> <td data-bbox="582 728 893 929">50:12:0000000:123</td> <td data-bbox="893 728 1452 929">установлено относительно ориентира, расположенного в границах участка. Почтовый адрес ориентира: обл. Московская, р-н Мытищинский, городское поселение Мытищи, д. Челобитьево</td> </tr> <tr> <td data-bbox="582 929 893 1310">50:12:0000000:125</td> <td data-bbox="893 929 1452 1310">Местоположение установлено относительно ориентира, расположенного в границах участка. Почтовый адрес ориентира: обл. Московская, р-н Мытищинский, городское поселение Мытищи, д. Челобитьево.</td> </tr> <tr> <td data-bbox="582 1310 893 1411">50:12:0000000:53734</td> <td data-bbox="893 1310 1452 1411">Московская область, Мытищинский район, городское поселение Мытищи, г. Мытищи, ТЭЦ-27</td> </tr> <tr> <td data-bbox="582 1411 893 1512">50:12:0000000:53736</td> <td data-bbox="893 1411 1452 1512">Московская область, Мытищинский район, городское поселение Мытищи, г. Мытищи, ТЭЦ-27</td> </tr> <tr> <td data-bbox="582 1512 893 1590">50:12:0000000:57807</td> <td data-bbox="893 1512 1452 1590">Московская область, городской округ Мытищи, г Мытищи, ТЭЦ-27</td> </tr> <tr> <td data-bbox="582 1590 893 1758">50:12:0080515:4</td> <td data-bbox="893 1590 1452 1758">Московская область, Мытищинский муниципальный район, Дмитровское лесничество, Хлебниковское участковое лесничество, квартал 100 выделы 2, 3, 4-6, 7, 8, 10, 11, 12-22</td> </tr> <tr> <td data-bbox="582 1758 893 1948">50:12:0080515:317</td> <td data-bbox="893 1758 1452 1948">Российская Федерация, Московская область, городской округ Мытищи, восточнее п.Нагорное</td> </tr> <tr> <td data-bbox="582 1948 893 2094">50:12:0080515:320</td> <td data-bbox="893 1948 1452 2094">Российская Федерация, Московская область, городской округ Мытищи, восточнее п.Нагорное</td> </tr> </table>	50:12:0000000:123	установлено относительно ориентира, расположенного в границах участка. Почтовый адрес ориентира: обл. Московская, р-н Мытищинский, городское поселение Мытищи, д. Челобитьево	50:12:0000000:125	Местоположение установлено относительно ориентира, расположенного в границах участка. Почтовый адрес ориентира: обл. Московская, р-н Мытищинский, городское поселение Мытищи, д. Челобитьево.	50:12:0000000:53734	Московская область, Мытищинский район, городское поселение Мытищи, г. Мытищи, ТЭЦ-27	50:12:0000000:53736	Московская область, Мытищинский район, городское поселение Мытищи, г. Мытищи, ТЭЦ-27	50:12:0000000:57807	Московская область, городской округ Мытищи, г Мытищи, ТЭЦ-27	50:12:0080515:4	Московская область, Мытищинский муниципальный район, Дмитровское лесничество, Хлебниковское участковое лесничество, квартал 100 выделы 2, 3, 4-6, 7, 8, 10, 11, 12-22	50:12:0080515:317	Российская Федерация, Московская область, городской округ Мытищи, восточнее п.Нагорное	50:12:0080515:320	Российская Федерация, Московская область, городской округ Мытищи, восточнее п.Нагорное
50:12:0000000:123	установлено относительно ориентира, расположенного в границах участка. Почтовый адрес ориентира: обл. Московская, р-н Мытищинский, городское поселение Мытищи, д. Челобитьево																	
50:12:0000000:125	Местоположение установлено относительно ориентира, расположенного в границах участка. Почтовый адрес ориентира: обл. Московская, р-н Мытищинский, городское поселение Мытищи, д. Челобитьево.																	
50:12:0000000:53734	Московская область, Мытищинский район, городское поселение Мытищи, г. Мытищи, ТЭЦ-27																	
50:12:0000000:53736	Московская область, Мытищинский район, городское поселение Мытищи, г. Мытищи, ТЭЦ-27																	
50:12:0000000:57807	Московская область, городской округ Мытищи, г Мытищи, ТЭЦ-27																	
50:12:0080515:4	Московская область, Мытищинский муниципальный район, Дмитровское лесничество, Хлебниковское участковое лесничество, квартал 100 выделы 2, 3, 4-6, 7, 8, 10, 11, 12-22																	
50:12:0080515:317	Российская Федерация, Московская область, городской округ Мытищи, восточнее п.Нагорное																	
50:12:0080515:320	Российская Федерация, Московская область, городской округ Мытищи, восточнее п.Нагорное																	

50:12:0080515:321	Российская Федерация, Московская область, городской округ Мытищи, восточнее п.Нагорное
50:12:0102301:1	установлено относительно ориентира, расположенного в границах участка. Почтовый адрес ориентира: Московская область, Мытищинский район, Сгонниковский с.о., дер.Челобитьево, ул.Лесная, д.3
50:12:0102301:70	установлено относительно ориентира, расположенного в границах участка. Почтовый адрес ориентира: обл. Московская, р-н Мытищинский, с/о Сгонниковский, д. Челобитьево
50:12:0102301:76	установлено относительно ориентира, расположенного в границах участка. Почтовый адрес ориентира: обл. Московская, р-н Мытищинский, с/о Сгонниковский, д. Челобитьево
50:12:0102301:172	установлено относительно ориентира, расположенного в границах участка. Почтовый адрес ориентира: обл. Московская, р-н Мытищинский, городское поселение Мытищи, д. Челобитьево, дом 13
50:12:0102301:546	установлено относительно ориентира, расположенного в границах участка. Почтовый адрес ориентира: обл. Московская, р-н Мытищинский, с/о Сгонниковский, д. Челобитьево, ул. Лесная, дом 4
50:12:0102301:567	установлено относительно ориентира, расположенного в границах участка. Почтовый адрес ориентира: обл. Московская, р-н Мытищинский, городское поселение Мытищи, д. Челобитьево
50:12:0102301:572	установлено относительно ориентира, расположенного за пределами участка. Ориентир жилой дом. Участок находится примерно в от ориентира по направлению на Участок находится примерно в 15 м, по направлению на север от ориентира. Почтовый адрес ориентира: - жилого дома, имеющего почтовый адрес: обл. Московская р-н Мытищинский городское поселение Мытищи д. Челобитьево ул. Лесная, дом 3
50:12:0102301:573	установлено относительно ориентира, расположенного в границах участка. Почтовый адрес ориентира: обл. Московская, р-н Мытищинский, городское поселение Мытищи, д. Челобитьево, дом 76
50:12:0102301:1698	Московская область, Мытищинский район, городское поселение Мытищи,

		д. Челобитьево
50:12:0102301:1699		Московская область, Мытищинский район, городское поселение Мытищи, д. Челобитьево
50:12:0102302:58		Российская Федерация, Московская обл., городской округ Мытищи, деревня Челобитьево, ул. Центральная, земельный участок 21Б
50:12:0102302:60		Московская область, Мытищинский район, Сгонниковский с.о., д. Челобитьево
50:12:0102303:79		установлено относительно ориентира, расположенного в границах участка. Почтовый адрес ориентира: обл. Московская, р-н Мытищинский, городское поселение Мытищи, д. Челобитьево
50:12:0102303:178		Московская область, Мытищинский район, городское поселение Мытищи, д. Челобитьево
50:12:0102304:34		установлено относительно ориентира, расположенного в границах участка. Почтовый адрес ориентира: обл. Московская, р-н Мытищинский, городское поселение Мытищи, д. Челобитьево
50:12:0102304:35		установлено относительно ориентира, расположенного в границах участка. Почтовый адрес ориентира: обл. Московская, р-н Мытищинский, городское поселение Мытищи, д. Челобитьево, дом 38
50:12:0102304:119		Московская область, Мытищинский район, городское поселение Мытищи, д. Челобитьево
50:12:0102306:4		установлено относительно ориентира, расположенного в границах участка. Почтовый адрес ориентира: обл. Московская, р-н Мытищинский, городское поселение Мытищи, севернее д. Челобитьево
50:12:0102306:12		обл. Московская, р-н Мытищинский, городское поселение Мытищи, севернее д. Челобитьево
50:12:0102306:20		Московская область, Мытищинский район, д. Челобитьево, ул. Шоссейная
50:12:0102306:23		Московская область, Мытищинский район, деревня Челобитьево, ул. Шоссейная
50:12:0102306:97		Московская область, Мытищинский район, городское поселение Мытищи, в районе д. Челобитьево
50:12:0102306:98		Московская область, Мытищинский район, городское поселение Мытищи, в районе д. Челобитьево
50:12:0102306:99		Московская область, Мытищинский район, городское поселение Мытищи,

		д. Челобитьево
50:12:0102308:1		обл.Московская, г.Мытищи, Осташковское шоссе, д.70 "Б"
50:12:0102308:4		установлено относительно ориентира, расположенного в границах участка. Почтовый адрес ориентира: обл. Московская, р-н Мытищинский, городское поселение Мытищи, д. Челобитьево
50:12:0102308:127		Московская область, Мытищинский район, городское поселение Мытищи, севернее д. Челобитьево.
50:12:0102404:11		установлено относительно ориентира, расположенного в границах участка. Почтовый адрес ориентира: обл. Московская, р-н Мытищинский, городское поселение Мытищи, д. Сгонники
50:12:0102404:116		Российская Федерация, Московская область,городской округ Мытищи, д. Сгонники
50:12:0000000:237		Московская область, Мытищинский район, городское поселение Мытищи, д.Сгонники
50:12:0102306:10		установлено относительно ориентира, расположенного в границах участка. Почтовый адрес ориентира: обл. Московская, р-н Мытищинский, городское поселение Мытищи, д. Челобитьево
50:12:0102306:95		Московская область, Мытищинский район, городское поселение Мытищи, д.Челобитьево
50:12:0102404:126		Российская Федерация, Московская область, городской округ Мытищи, деревня Сгонники
50:12:0102309:16		установлено относительно ориентира, расположенного в границах участка. Почтовый адрес ориентира: обл. Московская, р-н Мытищинский, городское поселение Мытищи, д. Челобитьево
50:12:0102309:37		Московская область, Мытищинский район, городское поселение Мытищи, в районе д.Челобитьево
50:12:0102309:40		Московская область, Мытищинский район, городское поселение Мытищи, в районе д.Челобитьево
50:12:0102404:20		установлено относительно ориентира,

		расположенного в границах участка. Почтовый адрес ориентира: обл. Московская, р-н Мытищинский, городское поселение Мытищи, д. Сгонники, за домом №46
	50:12:0102404:27	Московская область, Мытищинский район, городское поселение Мытищи, д. Сгонники
	50:12:0102404:29	Местоположение установлено относительно ориентира, расположенного в границах участка. Почтовый адрес ориентира: Московская область, Мытищинский район, городское поселение Мытищи, южнее д. Сгонники.
	50:12:0102404:100	Московская область, Мытищинский район, городское поселение Мытищи, д.Сгонники
	50:12:0102404:122	Российская Федерация, Московская область, городской округ Мытищи, город Мытищи, Волковское шоссе
	50:12:0102404:125	Российская Федерация, Московская область, городской округ Мытищи, деревня Сгонники
	50:12:0102404:447	Российская Федерация, Московская область, городской округ Мытищи, город Мытищи, Волковское шоссе
	77:02:0000000:2575	Москва, проезд Полярный, тер. ООПТ «ППП «Останкино», з/у 1
	77:02:0000000:3182	Российская Федерация, город Москва, внутригородская территория муниципальный округ Бибирево, улица Плещеева, земельный участок 14/1
	77:02:0002004:8	установлено относительно ориентира, расположенного в границах участка. Почтовый адрес ориентира: г Москва, ул Корнейчука, вл 37-41
	77:02:0002004:22	установлено относительно ориентира, расположенного в границах участка. Почтовый адрес ориентира: г Москва, ул Корнейчука, вл 33а/-37а
	77:02:0002004:33	установлено относительно ориентира, расположенного в границах участка. Почтовый адрес ориентира: г Москва, ул Корнейчука, вл 33
	77:02:0007003:7421	Москва, ш Алтуфьевское, вл 3/3
	77:02:0002004:64	установлено относительно ориентира, расположенного в границах участка. Почтовый адрес ориентира: адресные ориентиры: Проектируемый проезд № 5004
	77:02:0002004:67	установлено относительно ориентира, расположенного в границах участка. Почтовый адрес ориентира: адресные ориентиры: г Москва, проектируемый проезд № 5004

77:02:0002004:83	установлено относительно ориентира, расположенного в границах участка. Почтовый адрес ориентира: адресные ориентиры: "Белый Раст-Бескудниково"
77:02:0002004:86	адресные ориентиры: "Белый Раст-Бескудниково"
77:02:0002004:1079	г. Москва, Линейное сооружение – электросетевой комплекс "Подстанция 220 кВ "Хвойная" (ПС № 257) с линиями электропередач", опора № 18/28.
77:02:0002004:1080	г. Москва, Линейное сооружение – электросетевой комплекс "Подстанция 220 кВ "Хвойная" (ПС № 257) с линиями электропередач", опора № 19/27
77:02:0002004:1081	г. Москва, Линейное сооружение – электросетевой комплекс "Подстанция - 220 кВ "Хвойная" (ПС № 257) с линиями электропередач", опора № 20/26
77:02:0002004:1082	г. Москва, Линейное сооружение – электросетевой комплекс «Подстанция 220 кВ «Хвойная» (ПС № 257) с линиями электропередач», опора № 17/29
77:02:0002004:1083	г.Москва, Линейное сооружение – электросетевой комплекс "Подстанция 220 кВ "Хвойная" (ПС № 257) с линиями электропередач", опора № 16/30
77:02:0002004:1086	г. Москва, Линия электропередачи 220кВ "ТЭЦ 21 - Бескудниково I, II", опора № 61
77:02:0002004:1088	г. Москва, Линия электропередачи 220кВ "ТЭЦ 21 - Бескудниково I, II", опора № 59
77:02:0007003:97	г. Москва, ш. Алтуфьевское, вл. 11
77:02:0005001:34	установлено относительно ориентира, расположенного в границах участка. Почтовый адрес ориентира: г Москва, ул Библиревская, вл 6г
77:02:0005001:77	установлено относительно ориентира, расположенного в границах участка. Почтовый адрес ориентира: г Москва, ул Библиревская, вл 4г
77:02:0005001:94	установлено относительно ориентира, расположенного в границах участка. Почтовый адрес ориентира: г Москва, ул Библиревская, вл 6"Б"
77:02:0005001:108	установлено относительно ориентира, расположенного в границах участка. Почтовый адрес ориентира: г Москва, ул Библиревская, вл 6
77:02:0005001:120	установлено относительно ориентира, расположенного в границах участка. Почтовый адрес ориентира: г Москва, ул Библиревская, вл 6а


77:02:0005001:2395	г. Москва, ул. Плещеева, вл. 18А, стр. 1
77:02:0005001:2396	г. Москва, ул. Плещеева, вл. 18А, стр. 2
77:02:0005001:2397	г. Москва, электросетевой комплекс "Подстанция 220 кВ "Хвойная" (ПС № 257) с линиями электропередачи", опора № 11/35
77:02:0005001:2398	г. Москва, ул. Плещеева, вл. 18А, стр. 5
77:02:0021017:32	установлено относительно ориентира, расположенного в границах участка. Почтовый адрес ориентира: адресные ориентиры: Участок № 2 Октябрьской железной дороги от Проспекта Мира до Савеловского отделения Московской железной дороги
77:02:0005001:2400	г. Москва, ул. Плещеева, вл. 18А, стр. 4
77:02:0005001:2551	г. Москва, Линейное сооружение – электросетевой комплекс "Подстанция 220 кВ "Хвойная" (ПС № 257) с линиями электропередачи", опора № 4/42
77:02:0005001:2552	г. Москва, Линейное сооружение – электросетевой комплекс "Подстанция 220 кВ "Хвойная" (ПС № 257) с линиями электропередачи", опора № 3/43
77:02:0005001:2559	г. Москва, Линейное сооружение – электросетевой комплекс "Подстанция 220 кВ "Хвойная" (ПС № 257) с линиями электропередачи", опора № 2/44
77:02:0007001:9937	Москва, проезд Высоковольтный, вл 3, 15А
77:02:0007001:11661	Российская Федерация, город Москва, внутригородская территория муниципальный округ Отрадное, Высоковольтный проезд, земельный участок 3/7
77:02:0005001:27	установлено относительно ориентира, расположенного в границах участка. Почтовый адрес ориентира: г Москва, ул Плещеева, вл 4/-6а
77:02:0005001:67	установлено относительно ориентира, расположенного в границах участка. Почтовый адрес ориентира: г Москва, ул Плещеева, вл 6а
77:02:0005001:73	установлено относительно ориентира, расположенного в границах участка. Почтовый адрес ориентира: г Москва, ул Плещеева, вл 14а
77:02:0005001:97	г Москва, улица Плещеева, вл 6а, 22а
77:02:0005001:128	установлено относительно ориентира,

		расположенного в границах участка. Почтовый адрес ориентира: г Москва, ул Бибиревская, вл 6
	77:02:0005001:129	установлено относительно ориентира, расположенного в границах участка. Почтовый адрес ориентира: г Москва, ул Бибиревская, вл 6
	77:02:0005001:136	установлено относительно ориентира, расположенного в границах участка. Почтовый адрес ориентира: адресные ориентиры: "Белый Раст-Бескудниково"
	77:02:0005001:139	установлено относительно ориентира, расположенного в границах участка. Почтовый адрес ориентира: адресные ориентиры: "Белый Раст-Бескудниково"
	77:02:0005001:141	установлено относительно ориентира, расположенного в границах участка. Почтовый адрес ориентира: г Москва, ул Бибиревская, вл 8
	77:02:0007001:192	установлено относительно ориентира, расположенного в границах участка. Почтовый адрес ориентира: г Москва, Высоковольтный проезд, вл 1, стр 1
	77:02:0005001:2310	г. Москва, ул. Плещеева, вл. 14Б, стр. 1
	77:02:0005001:2402	г. Москва, Линейное сооружение – электросетевой комплекс "Подстанция 220 кВ "Хвойная" (ПС № 257) с линиями электропередачи", опора № 15/31
	77:02:0005001:2437	г. Москва, Линейное сооружение – электросетевой комплекс "Подстанция 220 кВ "Хвойная" (ПС № 257) с линиями электропередачи", опора № 7/39
	77:02:0005001:2438	г. Москва, Линейное сооружение – электросетевой комплекс "Подстанция 220 кВ "Хвойная" (ПС № 257) с линиями электропередачи", опора № 10/36
	77:02:0005001:2440	г. Москва, Линейное сооружение – электросетевой комплекс "Подстанция 220 кВ "Хвойная" (ПС № 257) с линиями электропередачи", опора № 6/40
	77:02:0005001:2441	г. Москва, Линейное сооружение – электросетевой комплекс "Подстанция 220 кВ "Хвойная" (ПС № 257) с линиями электропередачи", опора № 8/38
	77:02:0005001:2550	г. Москва, Линейное сооружение – электросетевой комплекс "Подстанция 220 кВ "Хвойная" (ПС № 257) с линиями электропередачи", опора № 12/34
	77:02:0005001:2621	г. Москва, Линейное сооружение -

	электросетевой комплекс "Подстанция 220 кВ "Хвойная" (ПС № 257) с линиями электропередачи", опора № 9/37
77:02:0005001:2622	г. Москва, Линейное сооружение – электросетевой комплекс "Подстанция 220 кВ "Хвойная" (ПС № 257) с линиями электропередачи", опора № 5/41
77:02:0005001:2624	г. Москва, Линия электропередачи 220кВ "ТЭЦ 21 - Бескудниково I, II", опора № 66
77:02:0005001:2625	г. Москва, Линия электропередачи 220кВ "ТЭЦ 21 - Бескудниково I, II", опора № 64
77:02:0005001:2626	г. Москва, Линия электропередачи 220кВ "ТЭЦ 21 - Бескудниково I, II", опора № 63
77:02:0005001:2627	г. Москва, Линия электропередачи 220кВ "ТЭЦ 21 - Бескудниково I, II", опора № 62
77:02:0005001:2628	г. Москва, Линия электропередачи 220кВ "ТЭЦ 21 - Бескудниково I, II", опора № 65
77:02:0000000:2719	Москва, участок № 4 Савеловской железной дороги
77:02:0007001:7667	г. Москва, проезд Высоковольтный
77:02:0007003:127	г. Москва, Алтуфьевское шоссе, вл. 1, корп. 1
77:02:0007005:1	установлено относительно ориентира, расположенного в границах участка. Почтовый адрес ориентира: г Москва, ул Станционная, вл 2, строен 2
77:02:0007005:33	адресные ориентиры: Малое кольцо Московской окружной железной дороги СВАО (участок №7), г. Москва
77:02:0017006:34	установлено относительно ориентира, расположенного в границах участка. Почтовый адрес ориентира: адресные ориентиры: участок № 3 Савеловской железной дороги
77:02:0017006:1063	г. Москва, от ПП 220 кВ воздушной ЛЭП в кабельную № 205 ул. Милашенкова, д. 19А до ПП 220 кВ воздушной ЛЭП в кабельную № 206 пр. Сигнальный, вл. 11, опора 10/2
77:02:0020001:8	Почтовый адрес ориентира: г Москва, ул Милашенкова, вл 22
77:02:0020001:22	установлено относительно ориентира, расположенного в границах участка. Почтовый адрес ориентира: г Москва, ул Милашенкова, вл 16-22
77:02:0020003:32	установлено относительно ориентира, расположенного в границах участка. Почтовый адрес ориентира: г Москва, ул Яблочкова, вл 16
77:02:0020004:34	установлено относительно ориентира, расположенного в границах участка. Почтовый адрес ориентира: г Москва, ул Яблочкова, вл 8

77:02:0020004:6639	г. Москва, ул. Яблочкова
77:02:0020004:6641	127322 Москва, ул Фонвизина
77:02:0021004:3	установлено относительно ориентира, расположенного в границах участка. Почтовый адрес ориентира: г Москва, ул Руставели, вл 2
77:02:0007001:151	установлено относительно ориентира, расположенного в границах участка. Почтовый адрес ориентира: г Москва, Высоковольтный проезд, вл 1, стр 31
77:02:0007001:191	установлено относительно ориентира, расположенного в границах участка. Почтовый адрес ориентира: г Москва, Высоковольтный проезд, вл 1, стр 1
77:02:0007001:7568	г. Москва, пр. Высоковольтный, вл. 1, стр.28, 49
77:02:0007003:22	установлено относительно ориентира, расположенного в границах участка. Почтовый адрес ориентира: г Москва, ш Алтуфьевское, вл 3
77:02:0002004	г.Москва, Северо-Восточный административный округ
77:02:0002007	г.Москва, Северо-Восточный административный округ
77:02:0002014	г.Москва, Северо-Восточный административный округ
77:02:0004001	г.Москва, Северо-Восточный административный округ
77:02:0005001	г.Москва, Северо-Восточный административный округ
77:02:0005005	г.Москва, Северо-Восточный административный округ
77:02:0007001	г.Москва, Северо-Восточный административный округ
77:02:0007004	г.Москва, Северо-Восточный административный округ
77:02:0007002	г.Москва, Северо-Восточный административный округ
77:02:0007003	г.Москва, Северо-Восточный административный округ
77:02:0007005	г.Москва, Северо-Восточный административный округ
77:02:0008002	г.Москва, Северо-Восточный административный округ
77:02:0017001	г.Москва, Северо-Восточный административный округ
77:02:0017002	г.Москва, Северо-Восточный административный округ
77:02:0017006	г.Москва, Северо-Восточный административный округ
77:02:0020001	г.Москва, Северо-Восточный административный округ
77:02:0020002	г.Москва, Северо-Восточный административный округ

		административный округ
	77:02:0020003	г.Москва, Северо-Восточный административный округ
	77:02:0020004	г.Москва, Северо-Восточный административный округ
	77:02:0020006	г.Москва, Северо-Восточный административный округ
	77:02:0021004	г.Москва, Северо-Восточный административный округ
	77:02:0021017	г.Москва, Северо-Восточный административный округ
	77:02:0017006:1405	г.Москва, Северо-Восточный административный округ
	50:12:0080514	Московская область, городской округ Мытищи
	50:12:0080515	Московская область, городской округ Мытищи
	50:12:0100802	Московская область, городской округ Мытищи
	50:12:0102301	Московская область, городской округ Мытищи
	50:12:0102303	Московская область, городской округ Мытищи
	50:12:0102304	Московская область, городской округ Мытищи
	50:12:0102306	Московская область, городской округ Мытищи
	50:12:0102308	Московская область, городской округ Мытищи
	50:12:0102309	Московская область, городской округ Мытищи
	50:12:0102310	Московская область, городской округ Мытищи
	50:12:0102404	Московская область, городской округ Мытищи
10	Вид права, на котором инженерное сооружение принадлежит заявителю (если подано ходатайство об установлении публичного сервитута в целях реконструкции или эксплуатации инженерного сооружения) право собственности	
11	Сведения о способах представления результатов рассмотрения ходатайства:	
	в виде электронного документа, который направляется уполномоченным органом заявителю посредством электронной почты	да (да/нет)
	в виде бумажного документа, который заявитель получает непосредственно при личном обращении или посредством почтового отправления	да (да/нет)
12	Документы, прилагаемые к ходатайству:	
	1. Графическое описание местоположения границ публичного сервитута и перечень координат характерных точек этих границ в системе координат, установленной для ведения Единого государственного реестра недвижимости:	
	2. Схема расположения границ публичного сервитута в виде файла в формате PDF в полноцветном режиме с разрешением не менее 300 dpi в масштабе, обеспечивающем читаемость местоположения характерных точек.	
	3. Описание местоположения границ публичного сервитута, содержащего координаты характерных точек границ публичного сервитута, в виде файла в формате XML, созданного с использованием XML-схем, обеспечивающих считывание и контроль представленных данных.	
	4. Технический паспорт электросетевого комплекса «Хвойная» № 257 с линиями электропередачи, 1 экз., копия.	

	<p>5. Свидетельством о государственной регистрации права от 05.04.2013 г. серия АА № 001157, 1 экз., копия.</p> <p>6. Копия доверенности от 26.01.2022 г., зарегистрированная в реестре за № 77/555-н/77-2022-2-177, 1 экз.</p> <p>7. Копия доверенности от 07.12.2021 г., зарегистрированной в реестре на №77/555-н/77-2021-8-150, 1 экз.</p>	
13	Подтверждаю согласие на обработку персональных данных (сбор, систематизацию, накопление, хранение, уточнение (обновление, изменение), использование, распространение (в том числе передачу), обезличивание, блокирование, уничтожение персональных данных, а также иных действий, необходимых для обработки персональных данных в соответствии с законодательством Российской Федерации), в том числе в автоматизированном режиме	
14	Подтверждаю, что сведения, указанные в настоящем ходатайстве, на дату представления ходатайства достоверны; документы (копии документов) и содержащиеся в них сведения соответствуют требованиям, установленным статьей 39.41 Земельного кодекса Российской Федерации	
15	Подпись:	Дата:
		
	А.Е. Шутов (подпись) (инициалы, фамилия)	« 07 » июня 2022 г.

ОПИСАНИЕ МЕСТОПОЛОЖЕНИЯ ГРАНИЦ
Публичный сервитут в целях размещения существующего объекта
электросетевого хозяйства КВЛ 220 кВ ТЭЦ-27-Бутырки с отпайкой (наименование
объекта, местоположение границ которого описано
(далее - объект)

Раздел 1

Сведения об объекте		
№ п/п	Характеристика объекта	Описание характеристики
1	2	3
1	Местоположение объекта	г. Москва
2	Площадь объекта ± величина погрешности определения площади (Р ± Дельта Р)	189378 кв.м. ±152 кв.
3	Иные характеристики объекта	Публичный сервитут в целях размещения существующего объекта электросетевого хозяйства КВЛ 220 кВ ТЭЦ-27-Бутырки с отпайкой сроком действия 49 лет в интересах Публичного акционерного общества «Россети Московский регион», ИНН 5036065113, ОГРН 1057746555811 почтовый адрес: 115114, г. Москва, 2-й Павелецкий пр., д. 3, стр. 2. Адрес электронной почты: ses@rossetimr.ru, телефон: 8 (499) 608-94-71

Местоположение публичного сервитута: г. Москва			
Система координат		ПМСК Москвы	
Метод определения координат		Аналитический	
Обозначение характерных точек границ	Координаты, м		Средняя квадратическая погрешность положения характерной точки (Мт), м
	X	Y	
1	2	3	4
1	25593.14	9051.38	0.10
2	25591.13	9052.20	0.10
3	25589.08	9052.93	0.10
4	25587.01	9053.59	0.10
5	25584.91	9054.18	0.10
6	25582.80	9054.69	0.10
7	25580.67	9055.13	0.10
8	25542.31	9062.20	0.10
9	25430.11	8878.52	0.10
10	25332.67	8727.75	0.10
11	25161.50	8490.88	0.10
12	25005.30	8273.67	0.10
13	24911.20	8145.74	0.10
14	24846.27	8055.98	0.10
15	24850.59	8032.77	0.10
16	24857.51	7999.27	0.10
17	24859.96	7989.61	0.10
18	24951.59	8116.27	0.10
19	25045.74	8244.26	0.10
20	25202.06	8461.64	0.10
21	25373.96	8699.52	0.10
22	25472.45	8851.92	0.10
23	25594.05	9050.98	0.10
1	25593.14	9051.38	0.10
24	24826.30	7943.08	0.10
25	24823.26	7959.65	0.10
26	24813.83	8011.13	0.10
27	24810.70	8006.81	0.10
28	24774.14	7956.28	0.10
29	24772.64	7954.20	0.10
30	24763.26	7941.23	0.10
31	24664.80	7802.89	0.10
32	24662.50	7799.66	0.10
33	24642.14	7771.05	0.10
34	24601.34	7716.40	0.10
35	24537.46	7630.53	0.10

36	24418.67	7469.54	0.10
37	24319.60	7335.55	0.10
38	24227.75	7210.12	0.10
39	24106.67	7043.57	0.10
40	23891.40	6751.39	0.10
41	23792.82	6604.94	0.10
42	23691.27	6454.64	0.10
43	23587.47	6300.38	0.10
44	23523.17	6204.72	0.10
45	23498.28	6210.11	0.10
46	23384.75	6242.74	0.10
47	23366.99	6195.82	0.10
48	23486.07	6161.60	0.10
49	23545.75	6148.68	0.10
50	23628.97	6272.49	0.10
51	23732.73	6426.69	0.10
52	23834.27	6576.98	0.10
53	23932.29	6722.58	0.10
54	24147.02	7014.04	0.10
55	24268.14	7180.65	0.10
56	24359.87	7305.92	0.10
57	24458.87	7439.81	0.10
58	24577.63	7600.76	0.10
59	24641.43	7686.52	0.10
60	24682.55	7741.60	0.10
61	24803.88	7912.08	0.10
62	24824.92	7941.17	0.10
24	24826.30	7943.08	0.10
63	23335.19	6206.86	0.10
64	23334.11	6207.80	0.10
65	23332.99	6208.17	0.10
66	23330.99	6201.96	0.10
67	23331.69	6201.75	0.10
68	23331.87	6201.60	0.10
69	23331.89	6201.37	0.10
70	23329.88	6195.17	0.10
71	23325.80	6194.80	0.10
72	23325.26	6194.60	0.10
73	23322.19	6192.35	0.10
74	23321.66	6191.64	0.10
75	23313.09	6166.62	0.10
76	23312.96	6165.86	0.10
77	23312.84	6163.56	0.10
78	23313.33	6162.66	0.10
79	23322.82	6157.07	0.10

80	23333.69	6151.75	0.10
81	23337.27	6150.54	0.10
82	23339.76	6148.50	0.10
83	23340.12	6147.84	0.10
84	23340.89	6140.01	0.10
85	23340.80	6139.26	0.10
86	23334.90	6123.79	0.10
87	23328.83	6110.09	0.10
88	23318.88	6086.28	0.10
89	23316.95	6081.68	0.10
90	23315.12	6075.60	0.10
91	23315.10	6074.67	0.10
92	23315.73	6072.24	0.10
93	23316.35	6069.27	0.10
94	23317.21	6068.23	0.10
95	23325.13	6064.95	0.10
96	23331.85	6062.12	0.10
97	23335.39	6060.61	0.10
98	23337.64	6059.53	0.10
99	23335.93	6055.52	0.10
100	23334.51	6050.29	0.10
101	23333.85	6048.31	0.10
102	23333.36	6046.71	0.10
103	23332.71	6044.51	0.10
104	23327.63	6029.54	0.10
105	23325.04	6021.93	0.10
106	23324.76	6021.15	0.10
107	23321.84	6013.62	0.10
108	23320.07	6009.03	0.10
109	23316.36	5996.87	0.10
110	23307.57	5971.96	0.10
111	23306.81	5968.30	0.10
112	23299.76	5950.27	0.10
113	23296.77	5942.87	0.10
114	23291.74	5929.65	0.10
115	23286.90	5916.37	0.10
116	23283.41	5907.17	0.10
117	23280.94	5900.64	0.10
118	23278.36	5893.82	0.10
119	23272.08	5875.62	0.10
120	23265.42	5856.56	0.10
121	23264.49	5854.03	0.10
122	23262.06	5847.52	0.10
123	23258.04	5838.76	0.10
124	23252.36	5822.91	0.10
125	23249.62	5815.69	0.10

126	23249.41	5815.18	0.10
127	23248.72	5814.09	0.10
128	23248.23	5813.31	0.10
129	23246.04	5807.85	0.10
130	23245.93	5807.23	0.10
131	23245.86	5806.38	0.10
132	23244.43	5803.03	0.10
133	23241.79	5796.58	0.10
134	23235.24	5780.69	0.10
135	23232.57	5774.14	0.10
136	23227.45	5759.20	0.10
137	23222.27	5744.83	0.10
138	23217.89	5733.42	0.10
139	23210.40	5711.75	0.10
140	23208.02	5705.21	0.10
141	23203.27	5685.40	0.10
142	23195.92	5661.73	0.10
143	23188.09	5639.18	0.10
144	23183.65	5627.88	0.10
145	23182.31	5624.75	0.10
146	23176.18	5607.67	0.10
147	23175.50	5605.44	0.10
148	23164.58	5575.86	0.10
149	23158.53	5558.84	0.10
150	23156.26	5552.47	0.10
151	23153.85	5546.92	0.10
152	23153.24	5546.22	0.10
153	23147.04	5542.31	0.10
154	23146.34	5542.13	0.10
155	23145.07	5542.05	0.10
156	23119.54	5542.19	0.10
157	23111.14	5542.04	0.10
158	23111.82	5540.05	0.10
159	23119.56	5540.19	0.10
160	23145.14	5540.05	0.10
161	23146.65	5540.15	0.10
162	23147.83	5540.45	0.10
163	23154.56	5544.69	0.10
164	23155.56	5545.84	0.10
165	23158.13	5551.73	0.10
166	23160.41	5558.17	0.10
167	23166.46	5575.18	0.10
168	23177.39	5604.80	0.10
169	23178.08	5607.04	0.10
170	23184.18	5624.02	0.10
171	23185.50	5627.12	0.10

172	23189.97	5638.49	0.10
173	23197.82	5661.10	0.10
174	23205.20	5684.87	0.10
175	23209.94	5704.63	0.10
176	23212.28	5711.08	0.10
177	23219.77	5732.73	0.10
178	23224.14	5744.13	0.10
179	23229.34	5758.54	0.10
180	23234.45	5773.44	0.10
181	23237.09	5779.93	0.10
182	23243.63	5795.82	0.10
183	23246.28	5802.25	0.10
184	23247.72	5805.62	0.10
185	23248.61	5806.75	0.10
186	23250.75	5812.07	0.10
187	23251.00	5812.99	0.10
188	23251.26	5814.40	0.10
189	23251.48	5814.96	0.10
190	23254.23	5822.22	0.10
191	23259.90	5838.01	0.10
192	23263.90	5846.75	0.10
193	23266.36	5853.33	0.10
194	23267.30	5855.88	0.10
195	23273.97	5874.96	0.10
196	23280.24	5893.14	0.10
197	23282.81	5899.93	0.10
198	23285.28	5906.46	0.10
199	23288.77	5915.68	0.10
200	23293.61	5928.95	0.10
201	23298.63	5942.14	0.10
202	23301.62	5949.53	0.10
203	23308.73	5967.73	0.10
204	23309.50	5971.42	0.10
205	23318.26	5996.24	0.10
206	23321.96	6008.38	0.10
207	23323.71	6012.90	0.10
208	23326.63	6020.45	0.10
209	23326.93	6021.26	0.10
210	23329.52	6028.90	0.10
211	23334.62	6043.90	0.10
212	23335.28	6046.13	0.10
213	23335.75	6047.70	0.10
214	23336.42	6049.72	0.10
215	23337.82	6054.87	0.10
216	23339.85	6059.61	0.10
217	23339.54	6060.69	0.10

218	23338.84	6061.17	0.10
219	23336.22	6062.43	0.10
220	23332.63	6063.96	0.10
221	23325.90	6066.80	0.10
222	23318.44	6069.89	0.10
223	23318.21	6070.16	0.10
224	23317.68	6072.69	0.10
225	23317.10	6074.90	0.10
226	23317.11	6075.29	0.10
227	23318.84	6081.01	0.10
228	23320.72	6085.51	0.10
229	23330.67	6109.30	0.10
230	23336.75	6123.03	0.10
231	23342.75	6138.77	0.10
232	23342.91	6139.97	0.10
233	23342.07	6148.44	0.10
234	23341.34	6149.79	0.10
235	23338.26	6152.31	0.10
236	23334.46	6153.61	0.10
237	23323.77	6158.83	0.10
238	23314.87	6164.07	0.10
239	23314.95	6165.63	0.10
240	23315.03	6166.11	0.10
241	23323.45	6190.70	0.10
242	23323.62	6190.92	0.10
243	23326.22	6192.82	0.10
244	23326.25	6192.83	0.10
245	23330.67	6193.23	0.10
246	23331.60	6193.97	0.10
247	23335.30	6205.43	0.10
63	23335.19	6206.86	0.10
248	23101.62	5539.81	0.10
249	23101.34	5541.02	0.10
250	23101.06	5541.78	0.10
251	23089.80	5541.14	0.10
252	23090.12	5540.70	0.10
253	23090.66	5539.92	0.10
254	23091.12	5539.21	0.10
248	23101.62	5539.81	0.10
255	22990.57	5553.32	0.10
256	22993.35	5553.47	0.10
257	22989.57	5557.00	0.10
258	22988.68	5557.43	0.10
259	22983.96	5558.15	0.10

260	22983.21	5558.19	0.10
261	22963.54	5557.47	0.10
262	22950.79	5556.94	0.10
263	22948.50	5556.90	0.10
264	22945.87	5556.87	0.10
265	22943.78	5557.00	0.10
266	22940.76	5557.26	0.10
267	22921.85	5554.33	0.10
268	22921.33	5554.44	0.10
269	22904.87	5564.93	0.10
270	22903.03	5566.19	0.10
271	22902.37	5566.34	0.10
272	22898.16	5565.73	0.10
273	22894.15	5565.15	0.10
274	22890.58	5564.80	0.10
275	22890.31	5564.82	0.10
276	22885.02	5566.14	0.10
277	22882.75	5566.24	0.10
278	22882.11	5566.37	0.10
279	22872.17	5564.80	0.10
280	22871.35	5564.36	0.10
281	22858.44	5562.32	0.10
282	22818.91	5555.82	0.10
283	22813.34	5554.03	0.10
284	22792.96	5551.46	0.10
285	22733.28	5541.36	0.10
286	22732.25	5541.47	0.10
287	22731.49	5541.46	0.10
288	22724.54	5540.29	0.10
289	22723.71	5540.03	0.10
290	22722.64	5539.56	0.10
291	22722.48	5539.53	0.10
292	22687.79	5532.15	0.10
293	22684.10	5531.98	0.10
294	22682.79	5531.42	0.10
295	22680.83	5529.18	0.10
296	22678.13	5526.67	0.10
297	22669.75	5513.30	0.10
298	22672.39	5513.74	0.10
299	22679.69	5525.38	0.10
300	22682.27	5527.78	0.10
301	22683.99	5529.76	0.10
302	22684.55	5529.99	0.10
303	22688.05	5530.16	0.10
304	22722.85	5537.57	0.10
305	22723.13	5537.61	0.10

306	22723.73	5537.54	0.10
307	22725.02	5537.53	0.10
308	22731.95	5538.70	0.10
309	22732.68	5538.95	0.10
310	22733.62	5539.39	0.10
311	22793.25	5549.48	0.10
312	22813.78	5552.06	0.10
313	22819.38	5553.87	0.10
314	22858.76	5560.35	0.10
315	22871.67	5562.39	0.10
316	22872.58	5562.23	0.10
317	22882.51	5563.80	0.10
318	22883.27	5564.22	0.10
319	22884.73	5564.15	0.10
320	22890.00	5562.84	0.10
321	22890.61	5562.80	0.10
322	22894.39	5563.17	0.10
323	22898.45	5563.75	0.10
324	22902.26	5564.30	0.10
325	22903.76	5563.26	0.10
326	22920.56	5552.56	0.10
327	22921.80	5552.30	0.10
328	22940.83	5555.25	0.10
329	22943.64	5555.00	0.10
330	22945.82	5554.87	0.10
331	22948.53	5554.90	0.10
332	22950.85	5554.94	0.10
333	22963.62	5555.47	0.10
334	22983.18	5556.19	0.10
335	22983.75	5556.16	0.10
336	22988.08	5555.50	0.10
337	22988.42	5555.33	0.10
255	22990.57	5553.32	0.10
338	21054.78	5372.52	0.10
339	21050.90	5373.85	0.10
340	21006.18	5365.87	0.10
341	20979.03	5363.51	0.10
342	20961.44	5366.12	0.10
343	20960.73	5367.03	0.10
344	20956.01	5367.80	0.10
345	20954.88	5367.09	0.10
346	20935.11	5370.02	0.10
347	20902.25	5369.68	0.10
348	20886.83	5369.53	0.10
349	20870.02	5369.84	0.10

350	20867.70	5369.91	0.10
351	20842.54	5373.99	0.10
352	20826.36	5371.77	0.10
353	20803.85	5373.82	0.10
354	20795.02	5373.43	0.10
355	20790.72	5374.19	0.10
356	20783.59	5373.02	0.10
357	20764.13	5374.28	0.10
358	20754.21	5375.56	0.10
359	20752.99	5375.88	0.10
360	20739.88	5381.20	0.10
361	20739.80	5379.21	0.10
362	20739.80	5379.08	0.10
363	20752.36	5373.97	0.10
364	20753.83	5373.60	0.10
365	20763.94	5372.29	0.10
366	20783.69	5371.01	0.10
367	20790.71	5372.16	0.10
368	20794.89	5371.42	0.10
369	20803.81	5371.82	0.10
370	20826.41	5369.75	0.10
371	20842.52	5371.97	0.10
372	20867.50	5367.92	0.10
373	20869.97	5367.84	0.10
374	20886.82	5367.53	0.10
375	20902.27	5367.68	0.10
376	20934.97	5368.02	0.10
377	20954.59	5365.11	0.10
378	20955.41	5364.19	0.10
379	20960.35	5363.60	0.10
380	20961.13	5364.14	0.10
381	20978.97	5361.49	0.10
382	21006.44	5363.88	0.10
338	21054.78	5372.52	0.10
383	20730.83	5382.72	0.10
384	20730.90	5384.84	0.10
385	20729.80	5385.29	0.10
386	20721.99	5388.64	0.10
387	20720.31	5388.98	0.10
388	20713.21	5388.92	0.10
389	20708.23	5388.87	0.10
390	20702.03	5389.32	0.10
391	20702.02	5388.43	0.10
392	20702.00	5387.31	0.10
393	20708.16	5386.87	0.10

394	20713.23	5386.92	0.10
395	20720.12	5386.98	0.10
396	20721.39	5386.72	0.10
397	20729.03	5383.45	0.10
383	20730.83	5382.72	0.10
398	20692.35	5388.01	0.10
399	20693.57	5389.93	0.10
400	20666.41	5391.88	0.10
401	20628.72	5395.46	0.10
402	20614.21	5394.49	0.10
403	20609.22	5389.10	0.10
404	20609.02	5389.01	0.10
405	20591.11	5387.98	0.10
406	20557.96	5389.04	0.10
407	20543.24	5390.39	0.10
408	20515.19	5391.79	0.10
409	20503.60	5393.21	0.10
410	20489.41	5391.81	0.10
411	20484.62	5391.34	0.10
412	20468.30	5391.05	0.10
413	20467.00	5390.71	0.10
414	20466.41	5390.48	0.10
415	20466.15	5390.43	0.10
416	20465.61	5390.40	0.10
417	20464.93	5390.24	0.10
418	20456.63	5386.60	0.10
419	20456.06	5386.22	0.10
420	20455.31	5385.62	0.10
421	20455.15	5385.54	0.10
422	20441.41	5379.52	0.10
423	20437.51	5375.63	0.10
424	20455.95	5383.71	0.10
425	20456.09	5383.77	0.10
426	20456.52	5383.87	0.10
427	20457.22	5383.91	0.10
428	20457.86	5384.08	0.10
429	20465.94	5387.62	0.10
430	20466.69	5388.10	0.10
431	20467.04	5388.51	0.10
432	20467.27	5388.67	0.10
433	20467.62	5388.81	0.10
434	20468.57	5389.05	0.10
435	20484.73	5389.35	0.10
436	20489.60	5389.82	0.10
437	20503.57	5391.19	0.10

438	20515.01	5389.80	0.10
439	20543.09	5388.40	0.10
440	20557.84	5387.04	0.10
441	20591.14	5385.98	0.10
442	20609.52	5387.04	0.10
443	20610.42	5387.46	0.10
444	20615.13	5392.55	0.10
445	20628.69	5393.45	0.10
446	20666.24	5389.88	0.10
398	20692.35	5388.01	0.10
447	20360.63	5337.55	0.10
448	20358.28	5337.59	0.10
449	20357.11	5335.78	0.10
450	20357.04	5335.74	0.10
451	20354.44	5335.71	0.10
452	20343.71	5336.47	0.10
453	20319.60	5336.21	0.10
454	20306.54	5336.05	0.10
455	20282.58	5336.52	0.10
456	20253.68	5337.13	0.10
457	20248.17	5337.02	0.10
458	20246.47	5337.09	0.10
459	20244.68	5337.72	0.10
460	20230.69	5338.60	0.10
461	20222.82	5337.26	0.10
462	20221.69	5337.36	0.10
463	20214.82	5339.83	0.10
464	20214.46	5339.94	0.10
465	20213.25	5339.93	0.10
466	20211.84	5339.84	0.10
467	20210.91	5339.76	0.10
468	20210.44	5339.71	0.10
469	20209.17	5339.52	0.10
470	20210.06	5339.16	0.10
471	20214.20	5337.93	0.10
472	20221.25	5335.40	0.10
473	20222.89	5335.24	0.10
474	20230.80	5336.59	0.10
475	20244.28	5335.74	0.10
476	20246.09	5335.11	0.10
477	20248.15	5335.02	0.10
478	20253.68	5335.13	0.10
479	20282.54	5334.52	0.10
480	20306.53	5334.05	0.10
481	20319.62	5334.21	0.10

482	20343.65	5334.47	0.10
483	20354.39	5333.71	0.10
484	20357.57	5333.75	0.10
485	20358.51	5334.28	0.10
447	20360.63	5337.55	0.10
486	20162.32	5351.12	0.10
487	20162.52	5353.12	0.10
488	20136.81	5358.99	0.10
489	20098.02	5367.84	0.10
490	20082.44	5371.40	0.10
491	20082.33	5369.37	0.10
492	20097.58	5365.89	0.10
493	20136.36	5357.04	0.10
486	20162.32	5351.12	0.10
494	20162.62	5354.24	0.10
495	20162.82	5356.24	0.10
496	20119.76	5365.51	0.10
497	20082.56	5373.51	0.10
498	20082.45	5371.49	0.10
499	20119.34	5363.55	0.10
494	20162.62	5354.24	0.10
500	19251.58	5049.26	0.10
501	19250.75	5049.41	0.10
502	19246.20	5050.22	0.10
503	19246.60	5050.99	0.10
504	19244.48	5051.38	0.10
505	19237.71	5052.35	0.10
506	19234.44	5052.65	0.10
507	19232.93	5053.19	0.10
508	19225.33	5053.89	0.10
509	19223.80	5053.63	0.10
510	19223.30	5053.68	0.10
511	19212.06	5054.71	0.10
512	19175.32	5060.76	0.10
513	19145.30	5061.23	0.10
514	19099.61	5068.72	0.10
515	19069.74	5069.01	0.10
516	19029.60	5061.29	0.10
517	19011.36	5054.82	0.10
518	19007.07	5054.43	0.10
519	19006.50	5054.57	0.10
520	19003.83	5056.24	0.10
521	19002.94	5056.40	0.10

522	18988.08	5051.65	0.10
523	19002.74	5054.41	0.10
524	19003.09	5054.34	0.10
525	19005.72	5052.70	0.10
526	19006.92	5052.41	0.10
527	19011.79	5052.85	0.10
528	19030.13	5059.35	0.10
529	19069.92	5067.01	0.10
530	19099.44	5066.73	0.10
531	19145.12	5059.23	0.10
532	19175.14	5058.76	0.10
533	19211.81	5052.73	0.10
534	19223.11	5051.68	0.10
535	19223.61	5051.64	0.10
536	19225.07	5051.10	0.10
537	19232.79	5050.40	0.10
538	19234.26	5050.66	0.10
539	19237.47	5050.36	0.10
540	19244.16	5049.40	0.10
541	19247.30	5048.83	0.10
542	19248.44	5048.81	0.10
500	19251.58	5049.26	0.10
543	18684.19	4982.86	0.10
544	18683.56	4983.38	0.10
545	18683.64	4982.78	0.10
543	18684.19	4982.86	0.10
546	18610.67	5039.17	0.10
547	18612.45	5040.44	0.10
548	18589.36	5054.09	0.10
549	18562.92	5069.33	0.10
550	18562.53	5069.55	0.10
551	18553.86	5075.10	0.10
552	18550.92	5075.14	0.10
553	18456.10	5021.03	0.10
554	18454.32	5021.15	0.10
555	18452.14	5022.81	0.10
556	18450.50	5023.77	0.10
557	18432.19	5039.45	0.10
558	18424.92	5044.92	0.10
559	18423.84	5046.24	0.10
560	18418.65	5050.15	0.10
561	18417.16	5050.77	0.10
562	18416.84	5051.01	0.10
563	18378.67	5082.05	0.10

564	18377.32	5083.21	0.10
565	18376.36	5083.69	0.10
566	18373.08	5082.67	0.10
567	18359.31	5066.15	0.10
568	18354.17	5061.55	0.10
569	18349.92	5056.44	0.10
570	18333.41	5038.88	0.10
571	18333.17	5038.79	0.10
572	18307.69	5040.85	0.10
573	18306.35	5040.66	0.10
574	18267.84	5029.71	0.10
575	18266.71	5029.17	0.10
576	18254.33	5020.51	0.10
577	18253.76	5020.26	0.10
578	18247.19	5018.78	0.10
579	18235.08	5015.19	0.10
580	18229.43	5013.75	0.10
581	18228.88	5013.61	0.10
582	18226.42	5013.39	0.10
583	18218.38	5011.34	0.10
584	18215.87	5010.29	0.10
585	18203.12	5007.04	0.10
586	18192.55	5003.08	0.10
587	18180.49	5002.87	0.10
588	18179.87	5002.96	0.10
589	18177.96	5003.57	0.10
590	18176.84	5003.78	0.10
591	18163.81	5004.41	0.10
592	18163.02	5004.45	0.10
593	18162.20	5004.64	0.10
594	18154.20	5008.16	0.10
595	18135.21	5022.38	0.10
596	18112.73	5033.07	0.10
597	18108.65	5035.00	0.10
598	18098.21	5040.44	0.10
599	18090.04	5044.71	0.10
600	18083.73	5047.99	0.10
601	18081.37	5049.58	0.10
602	18075.14	5051.22	0.10
603	18057.56	5059.33	0.10
604	18047.71	5062.72	0.10
605	18042.41	5065.64	0.10
606	18041.23	5065.79	0.10
607	18026.04	5064.07	0.10
608	18025.74	5064.12	0.10
609	18019.11	5067.45	0.10

610	18006.63	5076.09	0.10
611	18004.12	5077.29	0.10
612	17998.80	5080.72	0.10
613	17991.88	5086.03	0.10
614	17990.89	5086.37	0.10
615	17988.63	5086.38	0.10
616	17991.21	5084.35	0.10
617	17995.35	5081.18	0.10
618	17999.52	5078.04	0.10
619	18001.35	5076.70	0.10
620	18003.14	5075.54	0.10
621	18005.62	5074.36	0.10
622	18018.09	5065.72	0.10
623	18025.11	5062.20	0.10
624	18025.97	5062.05	0.10
625	18041.22	5063.77	0.10
626	18041.78	5063.70	0.10
627	18046.90	5060.88	0.10
628	18056.81	5057.47	0.10
629	18074.46	5049.33	0.10
630	18080.54	5047.73	0.10
631	18082.70	5046.27	0.10
632	18089.12	5042.93	0.10
633	18097.29	5038.67	0.10
634	18107.76	5033.21	0.10
635	18111.87	5031.26	0.10
636	18134.17	5020.66	0.10
637	18153.18	5006.43	0.10
638	18161.56	5002.73	0.10
639	18162.74	5002.46	0.10
640	18163.71	5002.41	0.10
641	18176.61	5001.78	0.10
642	18177.47	5001.63	0.10
643	18179.43	5001.00	0.10
644	18180.38	5000.87	0.10
645	18192.93	5001.08	0.10
646	18203.72	5005.13	0.10
647	18216.36	5008.35	0.10
648	18219.15	5008.65	0.10
649	18227.12	5010.68	0.10
650	18229.37	5011.67	0.10
651	18229.92	5011.81	0.10
652	18235.61	5013.26	0.10
653	18247.69	5016.85	0.10
654	18254.39	5018.35	0.10
655	18255.31	5018.76	0.10

656	18267.72	5027.44	0.10
657	18268.55	5027.83	0.10
658	18306.76	5038.70	0.10
659	18307.75	5038.84	0.10
660	18333.46	5036.76	0.10
661	18334.55	5037.18	0.10
662	18351.42	5055.12	0.10
663	18355.61	5060.16	0.10
664	18360.75	5064.76	0.10
665	18374.23	5080.94	0.10
666	18376.19	5081.54	0.10
667	18376.21	5081.53	0.10
668	18377.38	5080.52	0.10
669	18416.00	5049.11	0.10
670	18416.97	5047.91	0.10
671	18422.17	5043.99	0.10
672	18423.72	5043.32	0.10
673	18430.93	5037.89	0.10
674	18449.34	5022.13	0.10
675	18451.02	5021.15	0.10
676	18454.40	5018.57	0.10
677	18458.57	5018.30	0.10
678	18552.26	5071.80	0.10
679	18553.14	5071.83	0.10
680	18561.22	5067.99	0.10
681	18561.94	5067.59	0.10
682	18588.35	5052.37	0.10
546	18610.67	5039.17	0.10
683	17890.72	5054.76	0.10
684	17871.15	5057.05	0.10
685	17874.90	5056.23	0.10
686	17879.95	5055.57	0.10
687	17886.93	5055.06	0.10
683	17890.72	5054.76	0.10
688	17800.62	5065.32	0.10
689	17761.11	5069.95	0.10
690	17761.22	5069.52	0.10
691	17761.55	5068.97	0.10
692	17762.14	5068.71	0.10
693	17778.79	5066.60	0.10
688	17800.62	5065.32	0.10
694	17656.43	5082.21	0.10
695	17643.82	5083.69	0.10

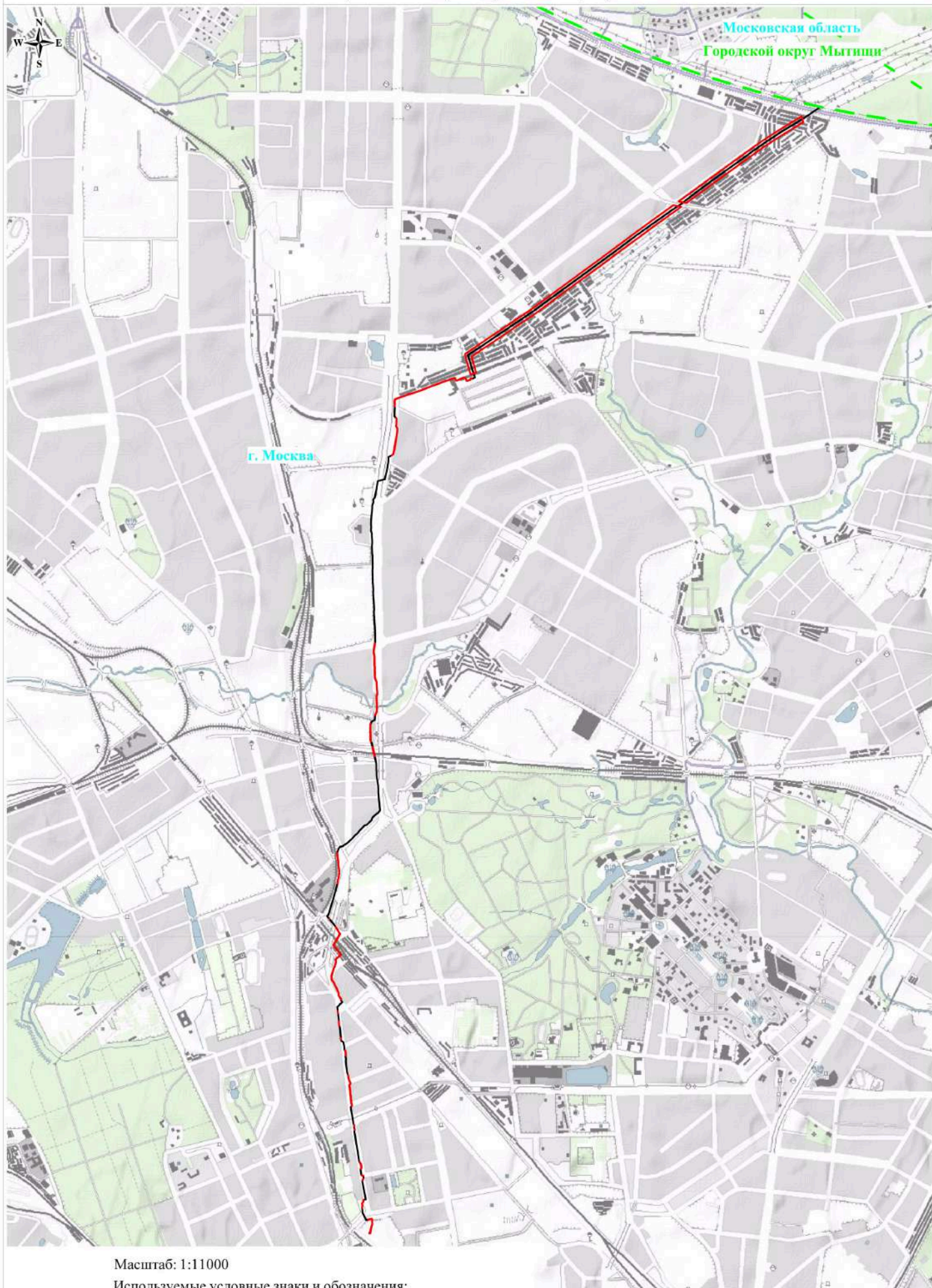
696	17646.01	5083.17	0.10
697	17654.05	5081.80	0.10
698	17655.65	5081.97	0.10
694	17656.43	5082.21	0.10
699	17546.32	5122.54	0.10
700	17532.69	5124.15	0.10
701	17528.88	5124.79	0.10
702	17523.89	5125.09	0.10
703	17519.95	5124.96	0.10
704	17514.05	5126.89	0.10
705	17506.99	5125.89	0.10
706	17549.82	5120.87	0.10
699	17546.32	5122.54	0.10
707	17340.15	5145.66	0.10
708	17322.41	5149.51	0.10
709	17321.50	5149.46	0.10
710	17318.51	5148.29	0.10
711	17317.98	5148.31	0.10
712	17291.38	5158.34	0.10
713	17277.19	5163.69	0.10
714	17274.01	5165.20	0.10
715	17269.07	5167.19	0.10
716	17267.95	5167.19	0.10
717	17262.35	5164.89	0.10
718	17259.40	5163.25	0.10
719	17253.24	5158.50	0.10
720	17250.70	5156.55	0.10
721	17249.90	5156.26	0.10
722	17249.61	5156.25	0.10
723	17242.58	5159.41	0.10
724	17207.90	5164.73	0.10
725	17189.85	5165.08	0.10
726	17183.47	5165.20	0.10
727	17174.27	5165.93	0.10
728	17167.11	5167.06	0.10
729	17160.79	5169.57	0.10
730	17126.59	5171.33	0.10
731	17119.80	5173.23	0.10
732	17114.28	5173.41	0.10
733	17099.16	5174.83	0.10
734	17078.69	5180.79	0.10
735	17076.64	5180.92	0.10
736	17075.36	5180.69	0.10
737	17074.10	5179.92	0.10

738	17070.08	5177.09	0.10
739	17073.06	5176.74	0.10
740	17075.20	5178.24	0.10
741	17076.08	5178.78	0.10
742	17076.75	5178.90	0.10
743	17078.35	5178.81	0.10
744	17093.80	5174.31	0.10
745	17144.02	5168.43	0.10
746	17160.36	5167.59	0.10
747	17164.24	5166.06	0.10
748	17189.51	5163.09	0.10
749	17189.81	5163.08	0.10
750	17207.73	5162.74	0.10
751	17242.01	5157.47	0.10
752	17243.59	5156.77	0.10
753	17252.84	5155.69	0.10
754	17254.46	5156.92	0.10
755	17260.50	5161.57	0.10
756	17263.22	5163.08	0.10
757	17268.35	5165.19	0.10
758	17268.68	5165.19	0.10
759	17273.21	5163.36	0.10
760	17276.41	5161.85	0.10
761	17290.67	5156.47	0.10
762	17310.82	5148.87	0.10
763	17341.70	5145.26	0.10
707	17340.15	5145.66	0.10
764	16911.91	5197.71	0.10
765	16910.47	5199.61	0.10
766	16908.84	5199.74	0.10
767	16894.78	5200.35	0.10
764	16911.91	5197.71	0.10
768	16873.75	5203.60	0.10
769	16867.87	5204.97	0.10
770	16864.97	5204.99	0.10
771	16864.85	5204.98	0.10
768	16873.75	5203.60	0.10
772	16589.02	5247.61	0.10
773	16588.93	5247.68	0.10
774	16573.69	5257.78	0.10
775	16552.03	5263.00	0.10
776	16542.03	5263.90	0.10
777	16541.32	5263.87	0.10

778	16539.64	5263.34	0.10
779	16530.31	5256.68	0.10
780	16533.14	5256.24	0.10
781	16540.54	5261.53	0.10
782	16541.66	5261.88	0.10
783	16541.98	5261.90	0.10
784	16551.71	5261.02	0.10
785	16572.88	5255.92	0.10
786	16584.33	5248.33	0.10
772	16589.02	5247.61	0.10
787	16475.63	5265.13	0.10
788	16474.86	5267.08	0.10
789	16474.46	5269.45	0.10
790	16474.31	5271.07	0.10
791	16473.24	5278.08	0.10
792	16472.45	5278.66	0.10
793	16471.71	5274.83	0.10
794	16472.32	5270.83	0.10
795	16472.47	5269.19	0.10
796	16472.93	5266.54	0.10
797	16473.34	5265.50	0.10
787	16475.63	5265.13	0.10
798	16447.07	5279.31	0.10
799	16444.77	5278.44	0.10
800	16439.07	5275.98	0.10
801	16432.94	5273.40	0.10
802	16436.43	5272.71	0.10
803	16439.85	5274.14	0.10
804	16445.52	5276.59	0.10
805	16446.63	5277.01	0.10
798	16447.07	5279.31	0.10
806	16264.66	5280.52	0.10
807	16262.21	5281.01	0.10
808	16261.96	5280.83	0.10
809	16260.49	5280.60	0.10
810	16257.33	5281.01	0.10
811	16255.91	5280.88	0.10
812	16249.36	5279.66	0.10
813	16247.24	5278.43	0.10
814	16243.49	5276.75	0.10
815	16241.74	5275.48	0.10
816	16233.33	5267.70	0.10
817	16209.47	5272.46	0.10






818	16208.73	5272.35	0.10
819	16201.63	5268.48	0.10
820	16201.51	5268.46	0.10
821	16197.98	5269.08	0.10
822	16197.53	5268.78	0.10
823	16195.69	5267.45	0.10
824	16201.50	5266.43	0.10
825	16202.29	5266.56	0.10
826	16209.37	5270.42	0.10
827	16209.42	5270.43	0.10
828	16233.41	5265.65	0.10
829	16234.30	5265.88	0.10
830	16243.01	5273.93	0.10
831	16244.49	5275.01	0.10
832	16247.83	5276.51	0.10
833	16250.02	5276.16	0.10
834	16257.85	5277.32	0.10
835	16260.91	5278.64	0.10
836	16262.76	5278.93	0.10
837	16264.61	5280.33	0.10
806	16264.66	5280.52	0.10
838	16093.94	5320.60	0.10
839	16096.56	5323.09	0.10
840	16103.05	5350.89	0.10
841	16102.67	5352.75	0.10
842	16101.20	5353.95	0.10
843	16098.68	5354.58	0.10
844	16091.31	5357.13	0.10
845	16085.51	5356.49	0.10
846	16051.82	5356.10	0.10
847	16050.22	5355.63	0.10
848	16041.77	5351.77	0.10
849	16040.12	5351.24	0.10
850	16026.56	5349.37	0.10
851	16013.42	5346.55	0.10
852	15996.50	5342.43	0.10
853	15982.91	5340.45	0.10
854	15979.96	5339.96	0.10
855	15976.91	5339.42	0.10
856	15975.68	5338.63	0.10
857	15975.36	5337.22	0.10
858	15976.62	5330.15	0.10
859	15984.49	5331.54	0.10
860	15983.29	5338.33	0.10
861	15983.31	5338.44	0.10

862	15983.41	5338.50	0.10
863	15996.88	5340.47	0.10
864	16013.87	5344.60	0.10
865	16026.90	5347.40	0.10
866	16040.57	5349.28	0.10
867	16042.49	5349.90	0.10
868	16050.92	5353.75	0.10
869	16052.12	5354.10	0.10
870	16085.63	5354.50	0.10
871	16091.08	5355.09	0.10
872	16098.11	5352.66	0.10
873	16100.28	5352.12	0.10
874	16100.86	5351.65	0.10
875	16101.01	5350.92	0.10
876	16094.00	5320.92	0.10
838	16093.94	5320.60	0.10



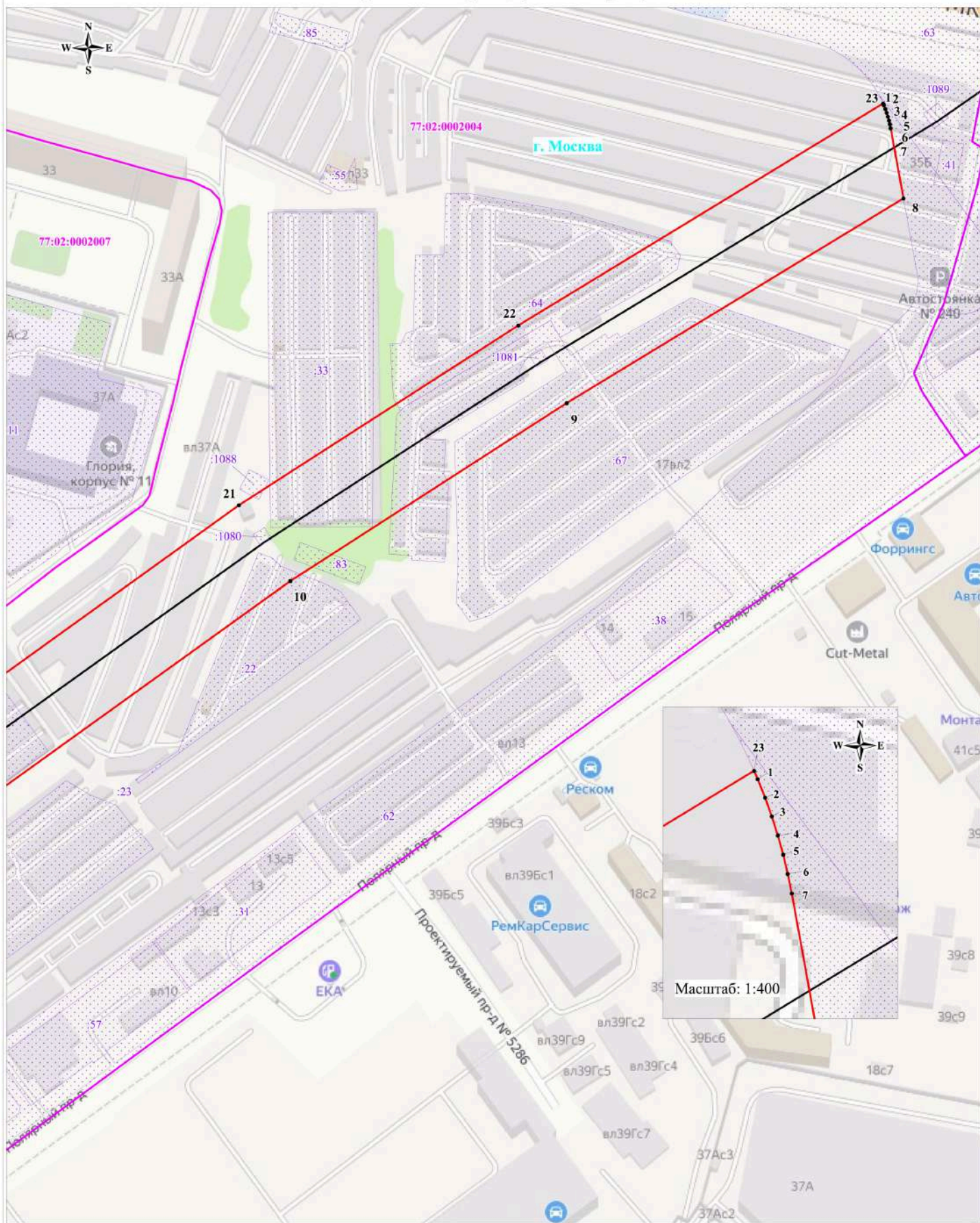
Масштаб: 1:11000

Используемые условные знаки и обозначения:

-  - обозначение границы публичного сервитута
-  - обозначение линии электропередачи
-  - обозначение границы муниципального образования
-  - обозначение муниципального образования
-  - обозначение субъекта

Городской округ Мытищи
Московская область

Схема расположения границ публичного сервитута



Масштаб: 1:2000

Выноска № 1

Используемые условные знаки и обозначения:









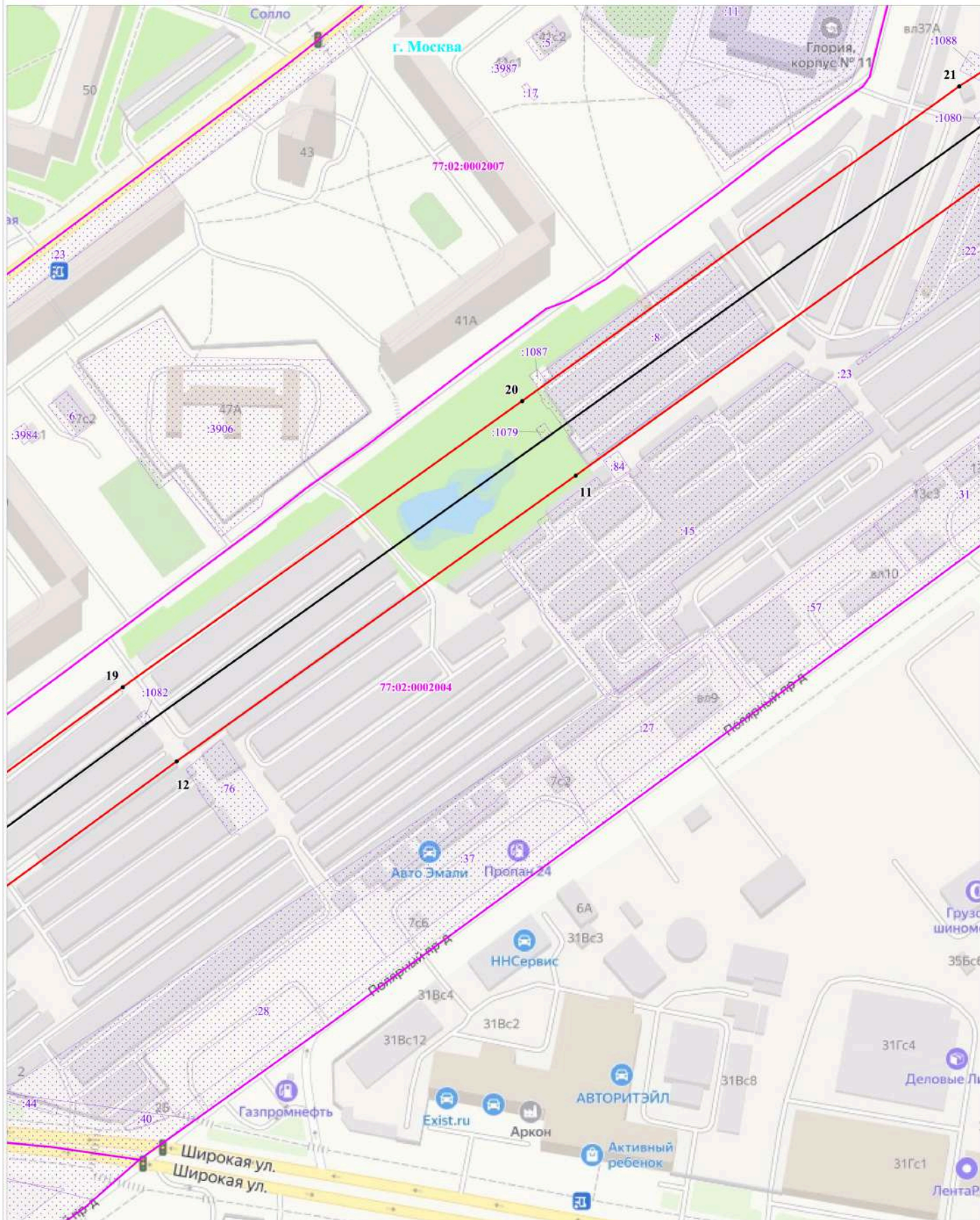
-  - обозначение границы публичного сервитута
-  - обозначение границы земельного участка
-  - обозначение границы кадастрового квартала
-  - обозначение линии электропередачи
-  - обозначение границы муниципального образования
-  1 - обозначение характерной точки границы публичного сервитута
-  77:02:0002004 - обозначение номера кадастрового квартала
-  :14 - обозначение кадастрового номера земельного участка
-  Городской округ Мытищи - обозначение муниципального образования
-  Московская область - обозначение субъекта

Схема расположения границ публичного сервитута



Масштаб: 1:2000


Выписка № 2

Используемые условные знаки и обозначения:

- обозначение границы публичного сервитута
- обозначение границы земельного участка
- обозначение границы кадастрового квартала
- обозначение линии электропередачи
- обозначение границы муниципального образования
- 1 - обозначение характерной точки границы публичного сервитута
- 77:02:0002004 - обозначение номера кадастрового квартала
- :14 - обозначение кадастрового номера земельного участка
- Городской округ Мытищи - обозначение муниципального образования
- Московская область - обозначение субъекта

Городской округ Мытищи
Московская область

Схема расположения границы публичного сервитута



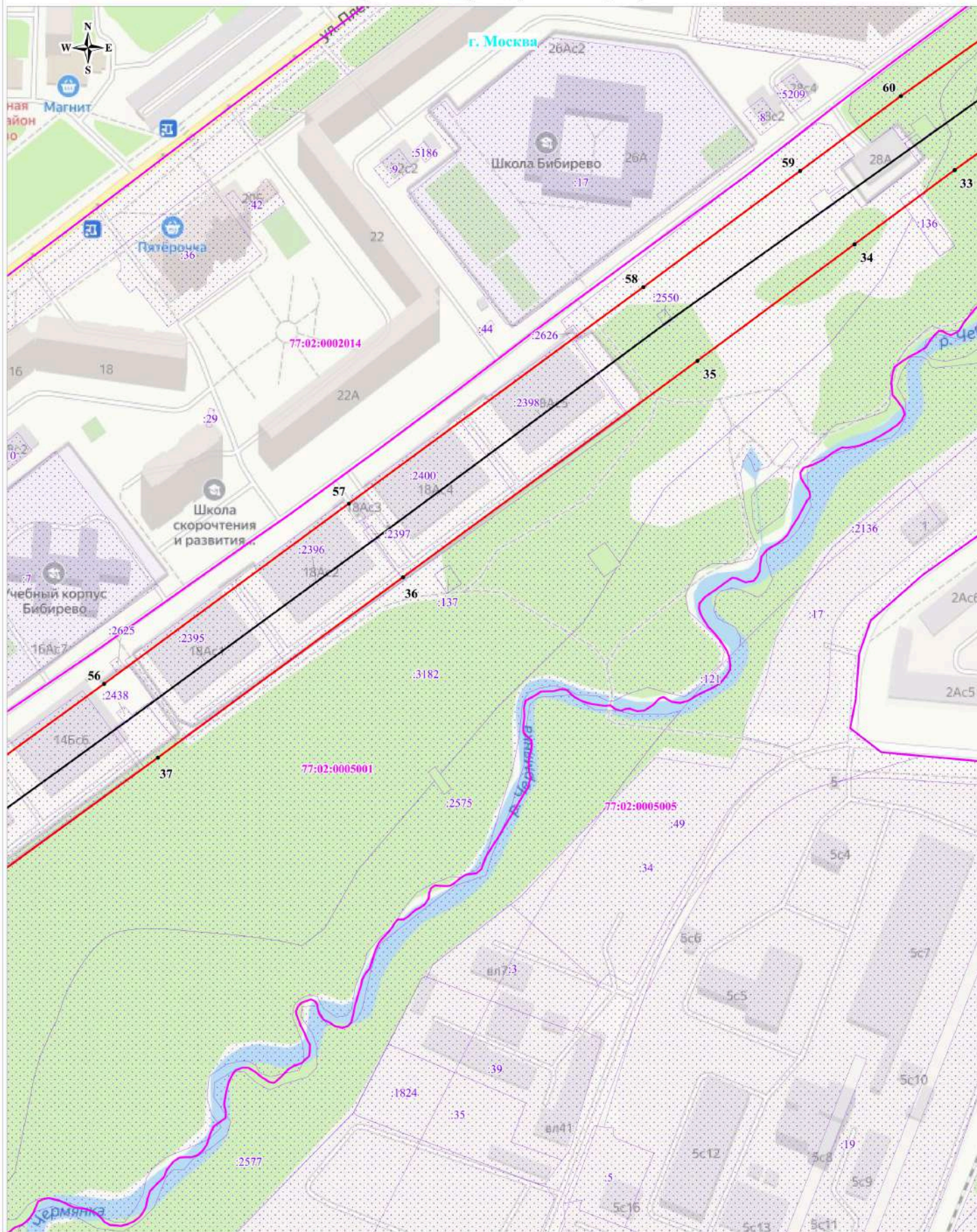
Масштаб: 1:2000

Выноска № 3

Используемые условные знаки и обозначения:

- обозначение границы публичного сервитута
- обозначение границы земельного участка
- обозначение границы кадастрового квартала
- обозначение линии электропередачи
- обозначение границы муниципального образования
- 1 - обозначение характерной точки границы публичного сервитута
- 77:02:002004 - обозначение номера кадастрового квартала
- 14 - обозначение кадастрового номера земельного участка
- Городской округ Мытищи - обозначение муниципального образования
- Московская область - обозначение субъекта

Схема расположения границ публичного сервитута



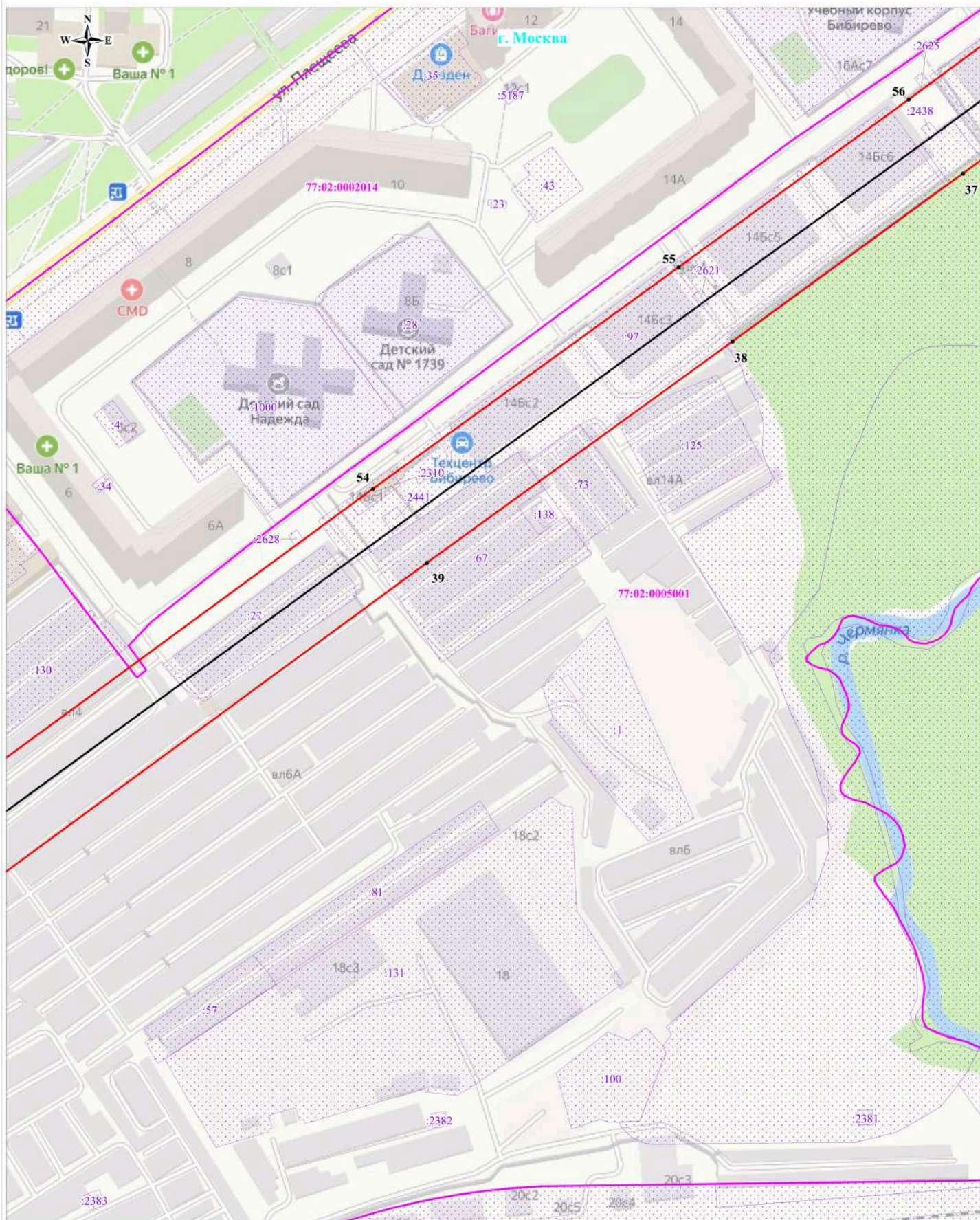
Масштаб: 1:2000

Выписка № 4

Используемые условные знаки и обозначения:

- обозначение границы публичного сервитута
- обозначение границы земельного участка
- обозначение границы кадастрового квартала
- обозначение линии электропередачи
- обозначение границы муниципального образования
- 1 - обозначение характерной точки границы публичного сервитута
- 77:02:0020004 - обозначение номера кадастрового квартала
- :14 - обозначение кадастрового номера земельного участка
- Городской округ Мытищи - обозначение муниципального образования
- Московская область - обозначение субъекта

Схема расположения границы публичного сервитута



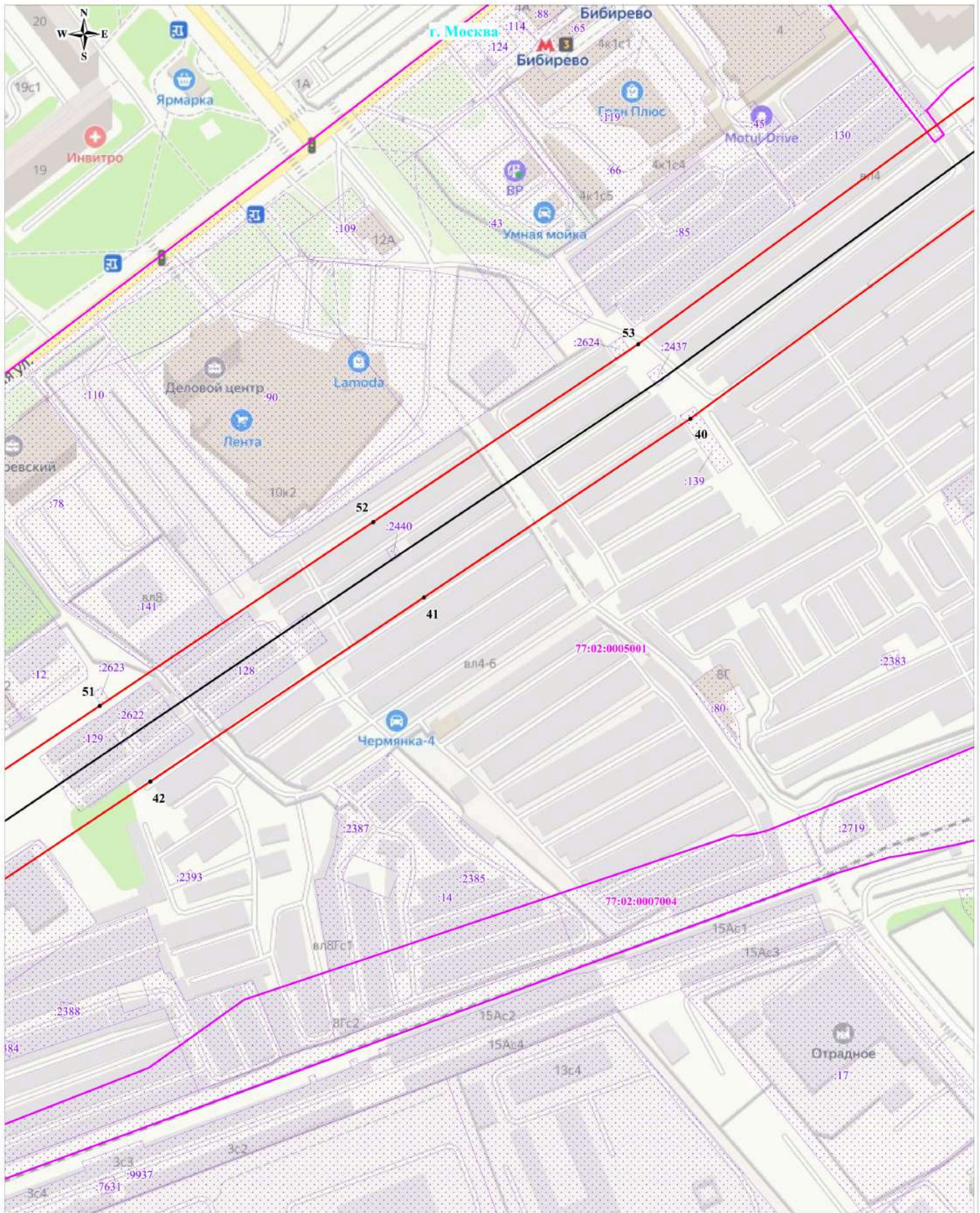
Масштаб: 1:2000

Выноска № 5

Используемые условные знаки и обозначения:

- обозначение границы публичного сервитута
- обозначение границы земельного участка
- обозначение границы кадастрового квартала
- обозначение линии электропередачи
- обозначение границы муниципального образования
- 1 - обозначение характерной точки границы публичного сервитута
- 77:02:0020004 - обозначение номера кадастрового квартала
- :14 - обозначение кадастрового номера земельного участка
- Городской округ Мытищи - обозначение муниципального образования
- Московская область - обозначение субъекта

Схема расположения границ публичного сервитута



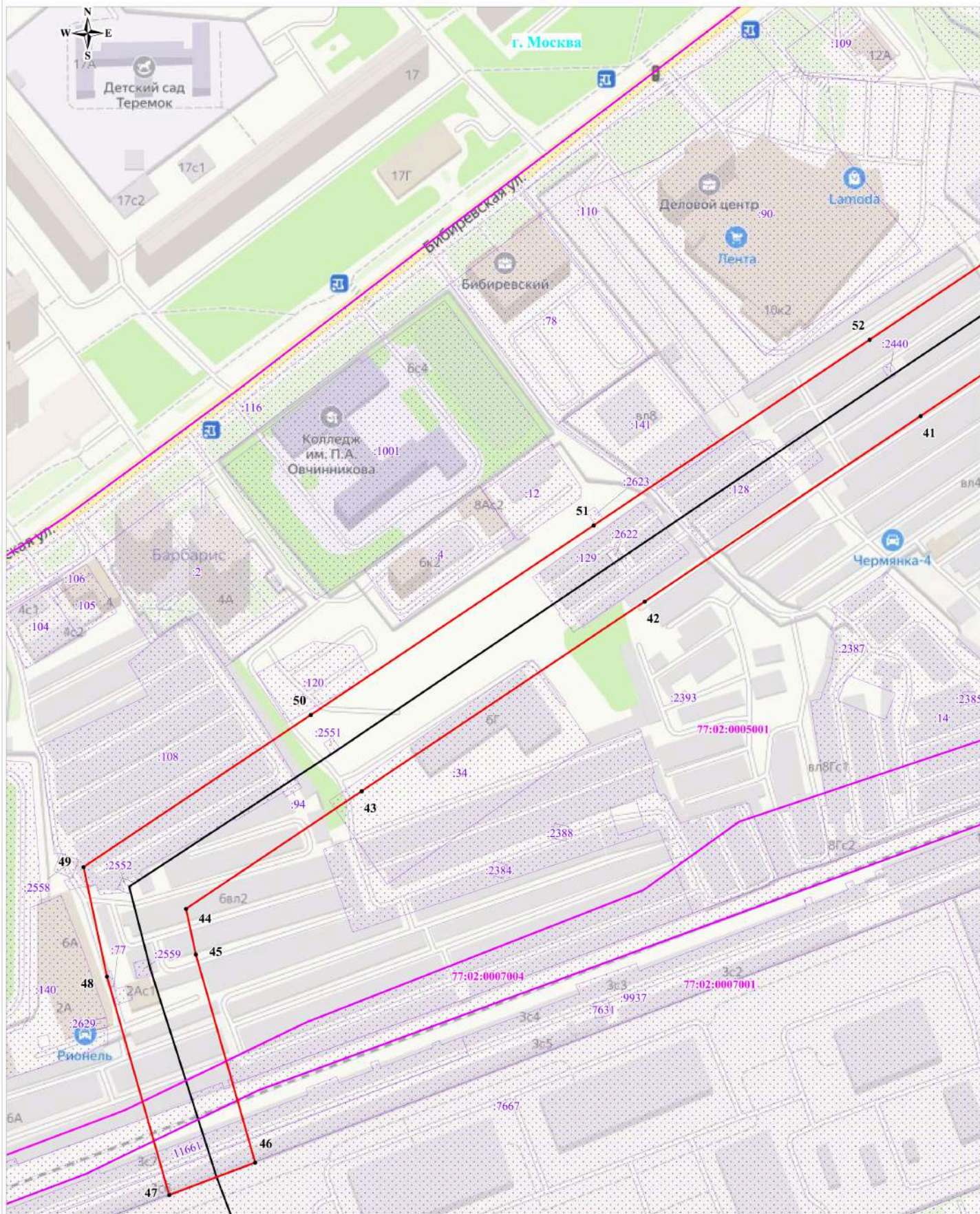
Масштаб: 1:2000

Выноски № 6

Используемые условные знаки и обозначения:

- обозначение границы публичного сервитута
- обозначение границы земельного участка
- обозначение границы кадастрового квартала
- обозначение линии электропередачи
- обозначение границы муниципального образования
- обозначение характерной точки границы публичного сервитута
- 77:02:0020004 - обозначение номера кадастрового квартала
- :14 - обозначение кадастрового номера земельного участка
- Городской округ Мытищи - обозначение муниципального образования
- Московская область - обозначение субъекта

Схема расположения границ публичного сервитута



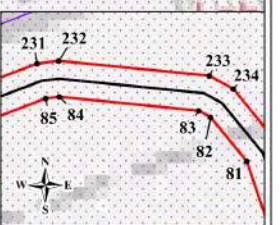
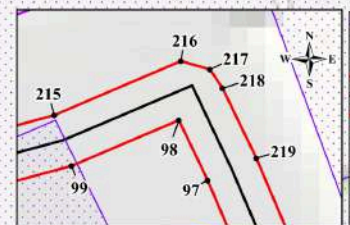
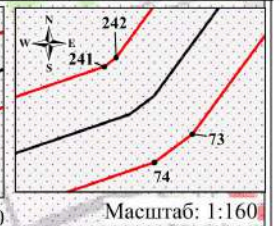
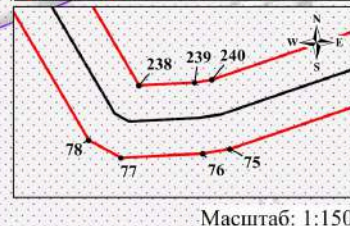
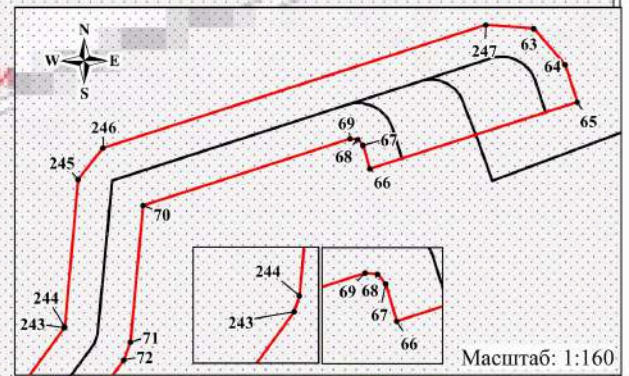
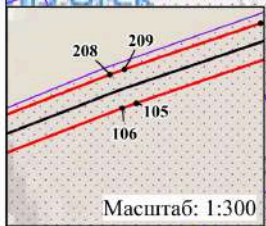
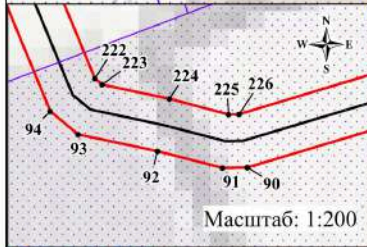
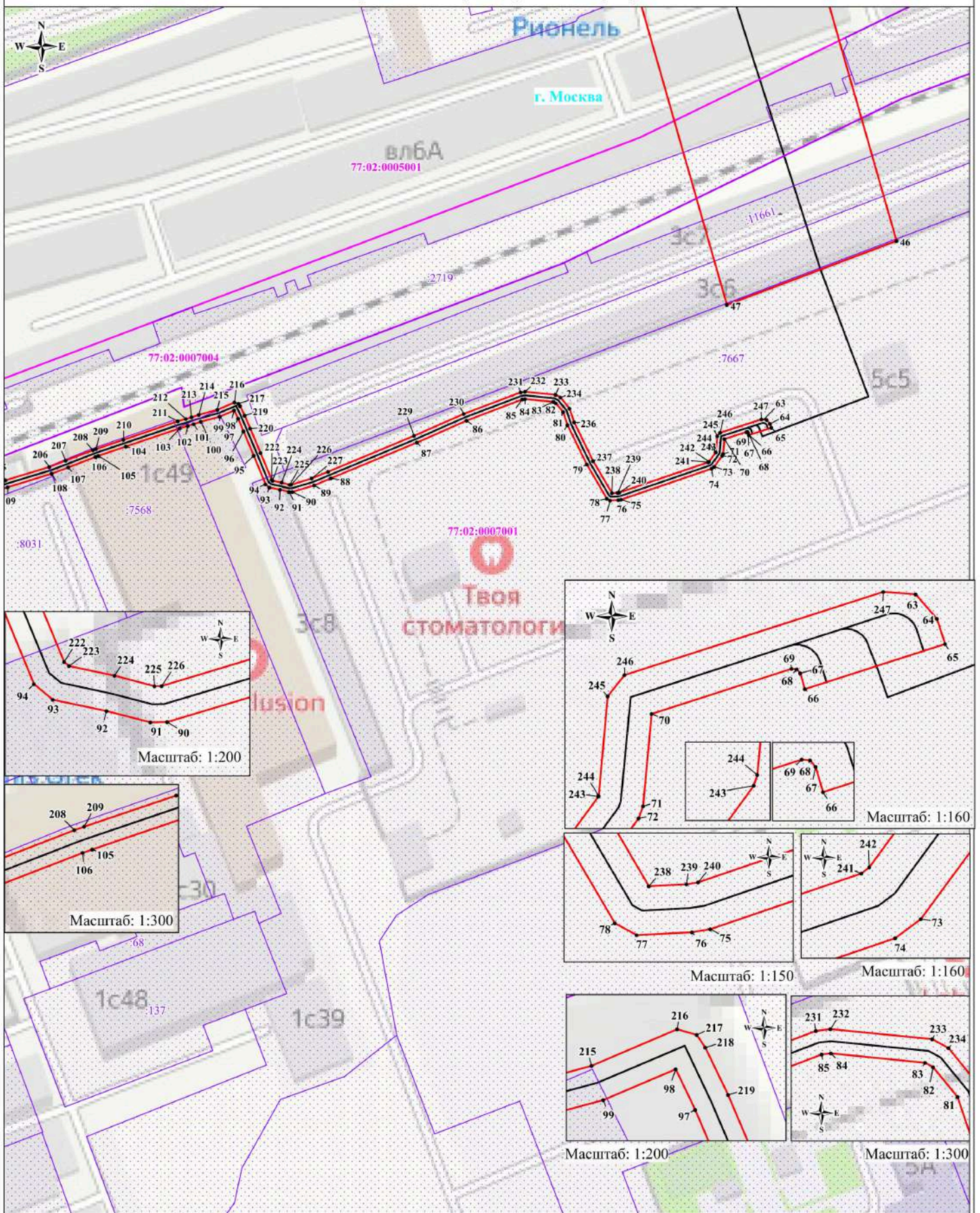
Масштаб: 1:2000

Используемые условные знаки и обозначения:

- обозначение границы публичного сервитута
- обозначение границы земельного участка
- обозначение границы кадастрового квартала
- обозначение линии электропередачи
- обозначение границы муниципального образования
- 1 - обозначение характерной точки границы публичного сервитута
- 77:02:0020004 - обозначение номера кадастрового квартала
- :14 - обозначение кадастрового номера земельного участка
- Городской округ Мытищи - обозначение муниципального образования
- Московская область - обозначение субъекта







Выноска № 7

Схема расположения границ публичного сервитута



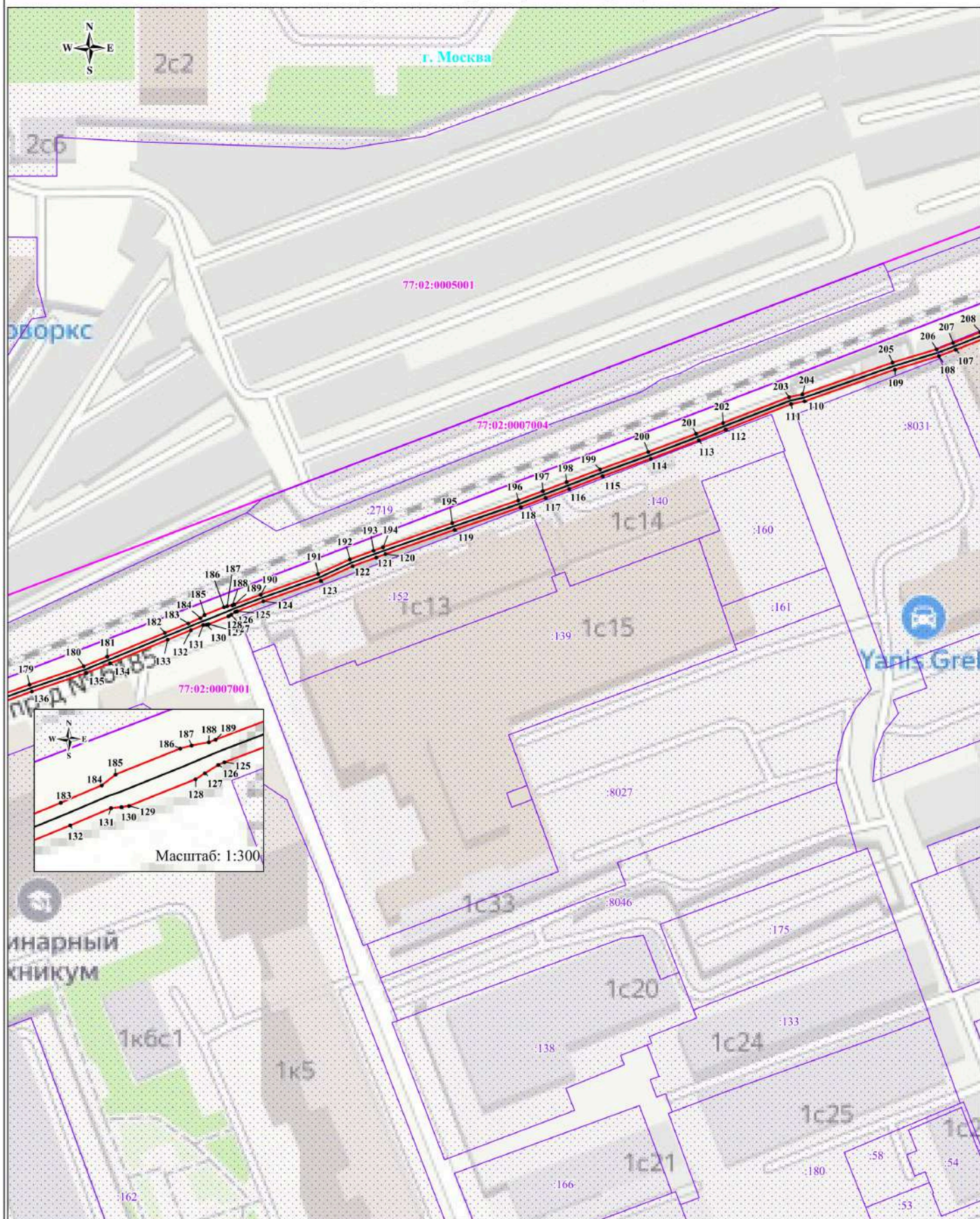
Масштаб: 1:1000

Используемые условные знаки и обозначения:

-  - обозначение границы публичного сервитута
-  - обозначение границы земельного участка
-  - обозначение границы кадастрового квартала
-  - обозначение линии электропередачи
-  - обозначение границы муниципального образования
-  1 - обозначение характерной точки границы публичного сервитута
- 77:02:0020004** - обозначение номера кадастрового квартала
- :14** - обозначение кадастрового номера земельного участка
- Городской округ Мытищи** - обозначение муниципального образования
- Московская область** - обозначение субъекта











Выписка № 8

Схема расположения границ публичного сервитута

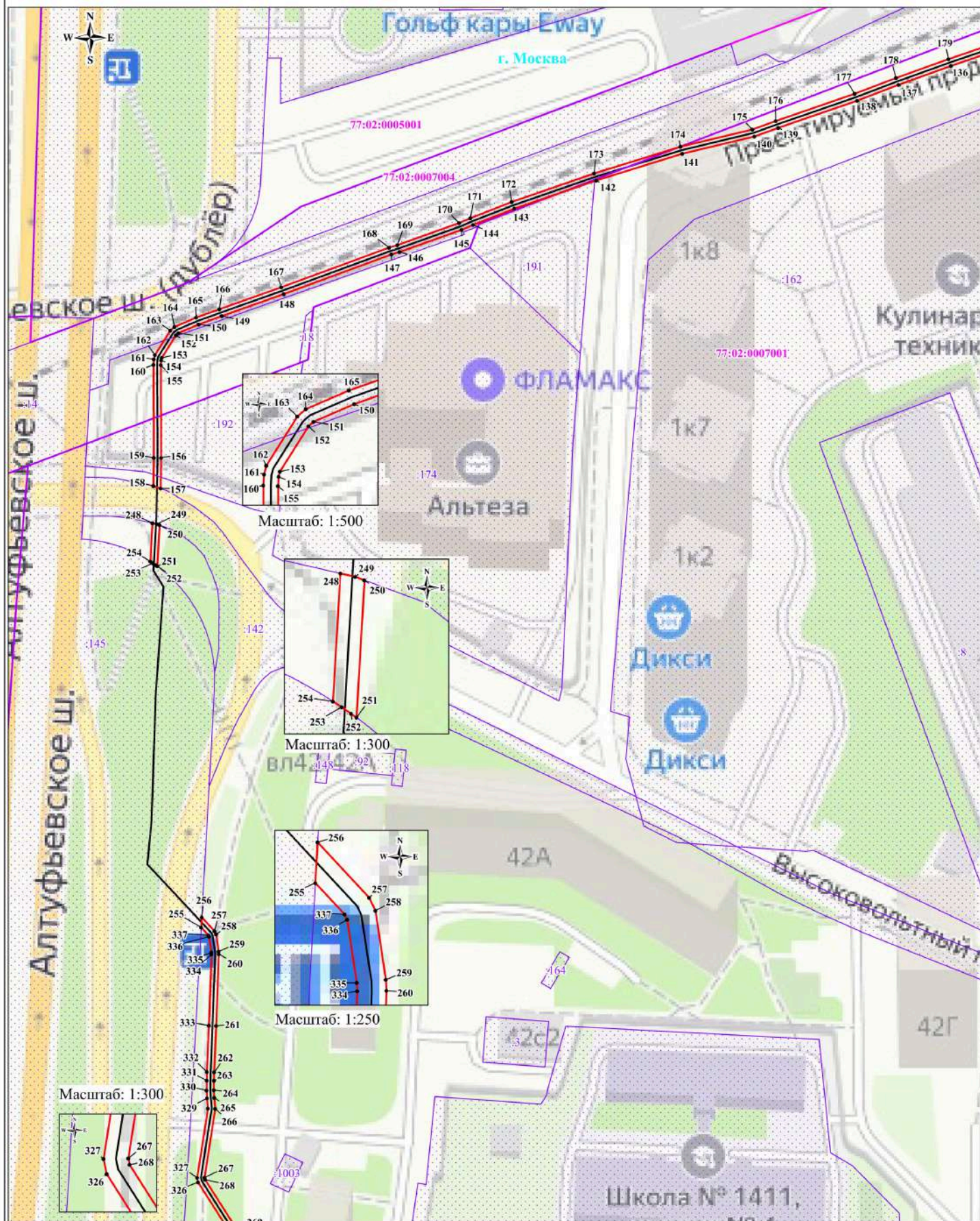


Масштаб: 1:1000

Используемые условные знаки и обозначения:









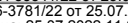
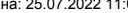
-  - обозначение границы публичного сервитута
-  - обозначение границы земельного участка
-  - обозначение границы кадастрового квартала
-  - обозначение линии электропередачи
-  - обозначение границы муниципального образования
-  - обозначение характерной точки границы публичного сервитута
-  77:02:0020004 - обозначение номера кадастрового квартала
-  :14 - обозначение кадастрового номера земельного участка
-  Городской округ Мытищи - обозначение муниципального образования
-  Московская область - обозначение субъекта

Выноска № 9



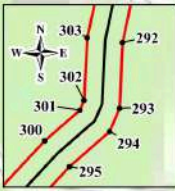
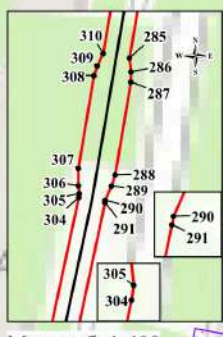
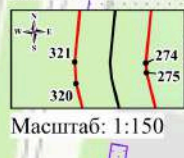
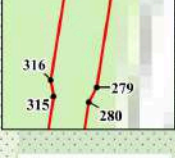
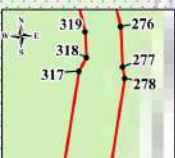
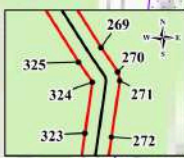
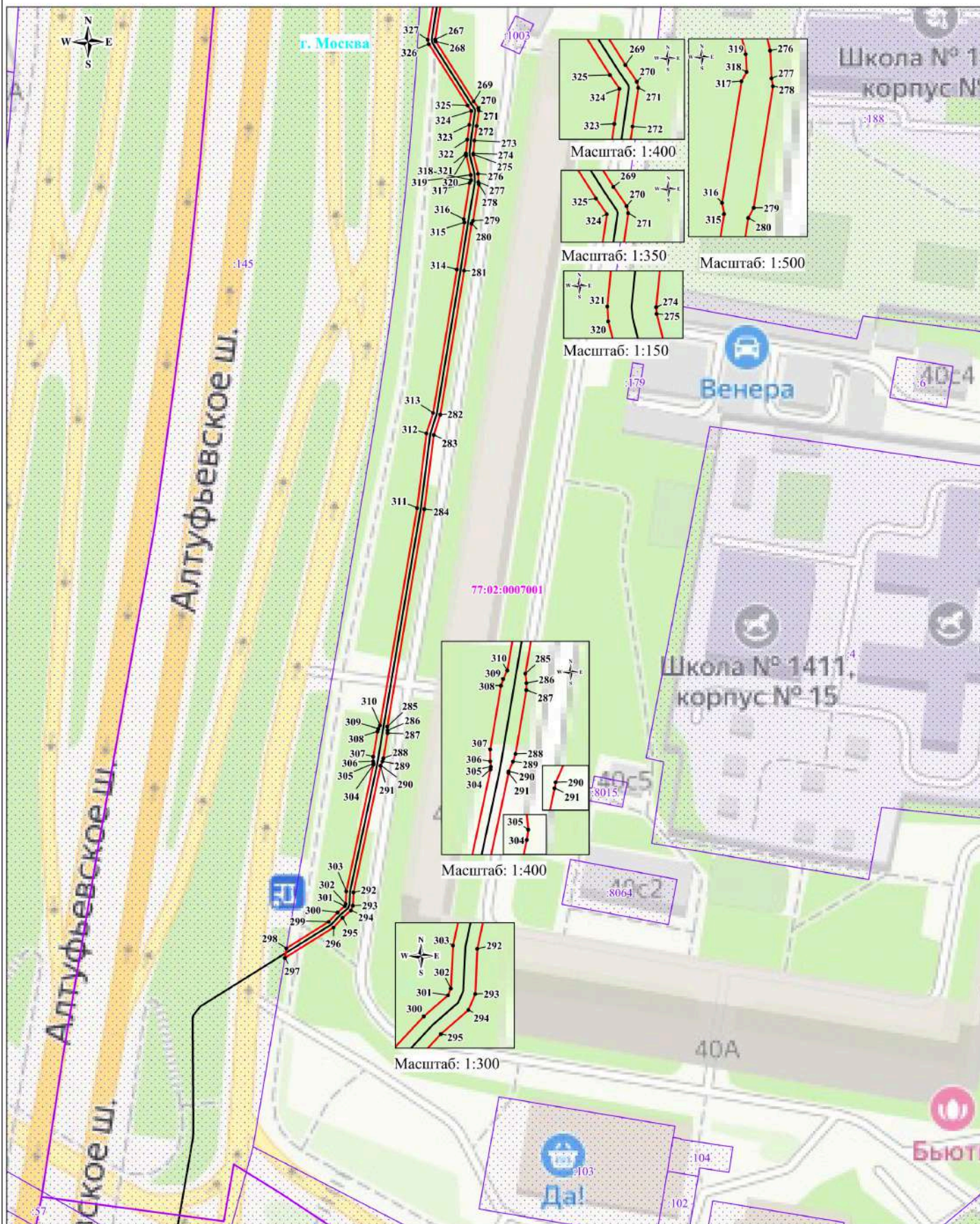
Масштаб: 1:1000

Используемые условные знаки и обозначения:

-  - обозначение границы публичного сервитута
-  - обозначение границы земельного участка
-  - обозначение границы кадастрового квартала
-  - обозначение линии электропередачи
-  - обозначение границы муниципального образования
-  1 - обозначение характерной точки границы публичного сервитута
-  77:02:0020004 - обозначение номера кадастрового квартала
-  :14 - обозначение кадастрового номера земельного участка
-  Городской округ Мытищи - обозначение муниципального образования
-  Московская область - обозначение субъекта








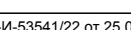
Выписка № 10

Схема расположения границ публичного сервитута



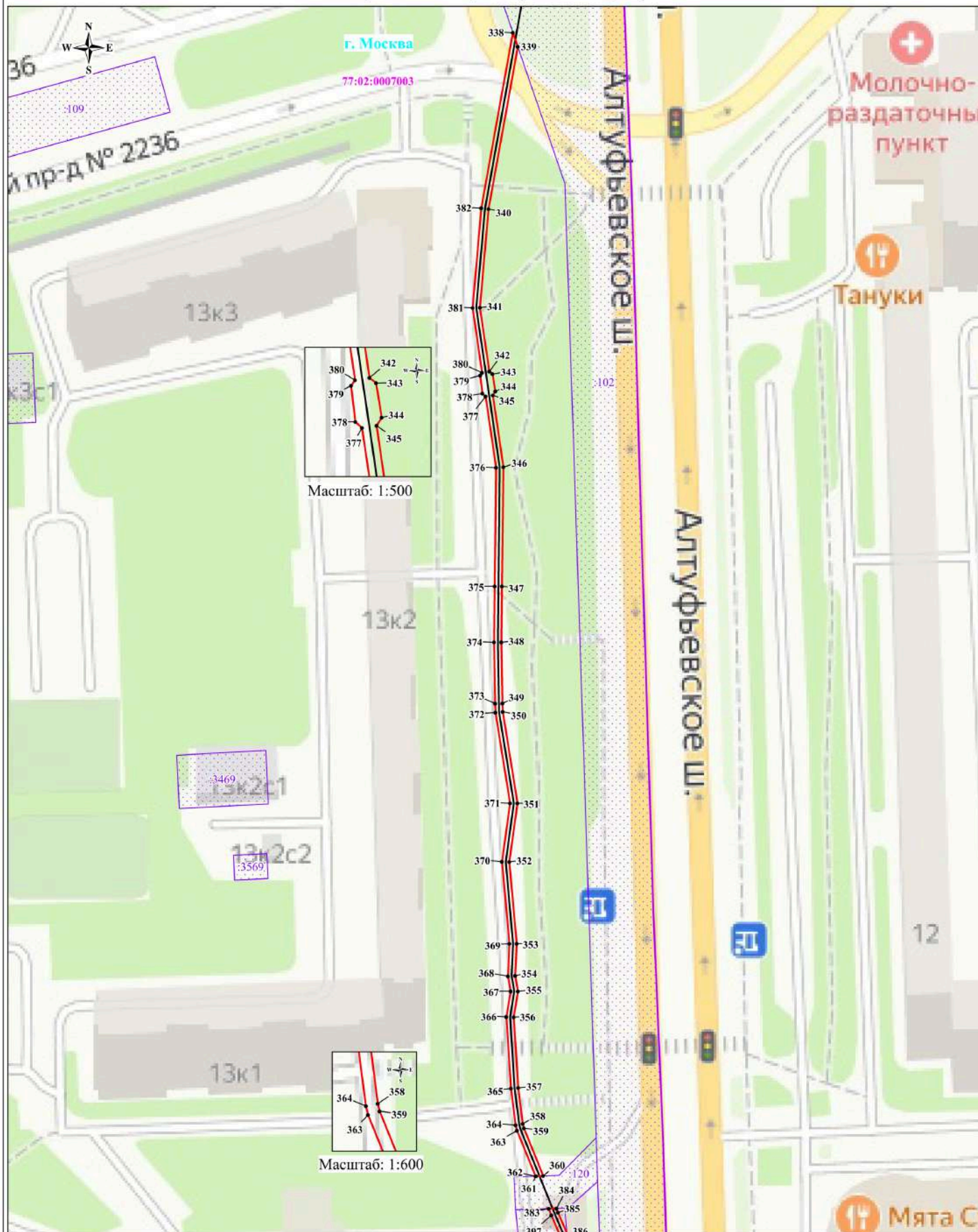
Масштаб: 1:1000

Используемые условные знаки и обозначения:

-  - обозначение границы публичного сервитута
-  - обозначение границы земельного участка
-  - обозначение границы кадастрового квартала
-  - обозначение линии электропередачи
-  - обозначение границы муниципального образования
-  1 - обозначение характерной точки границы публичного сервитута
-  77:02:0020004 - обозначение номера кадастрового квартала
-  :14 - обозначение кадастрового номера земельного участка
-  Городской округ Мытищи - обозначение муниципального образования
-  Московская область - обозначение субъекта

Выписка № 11

Схема расположения границ публичного сервитута



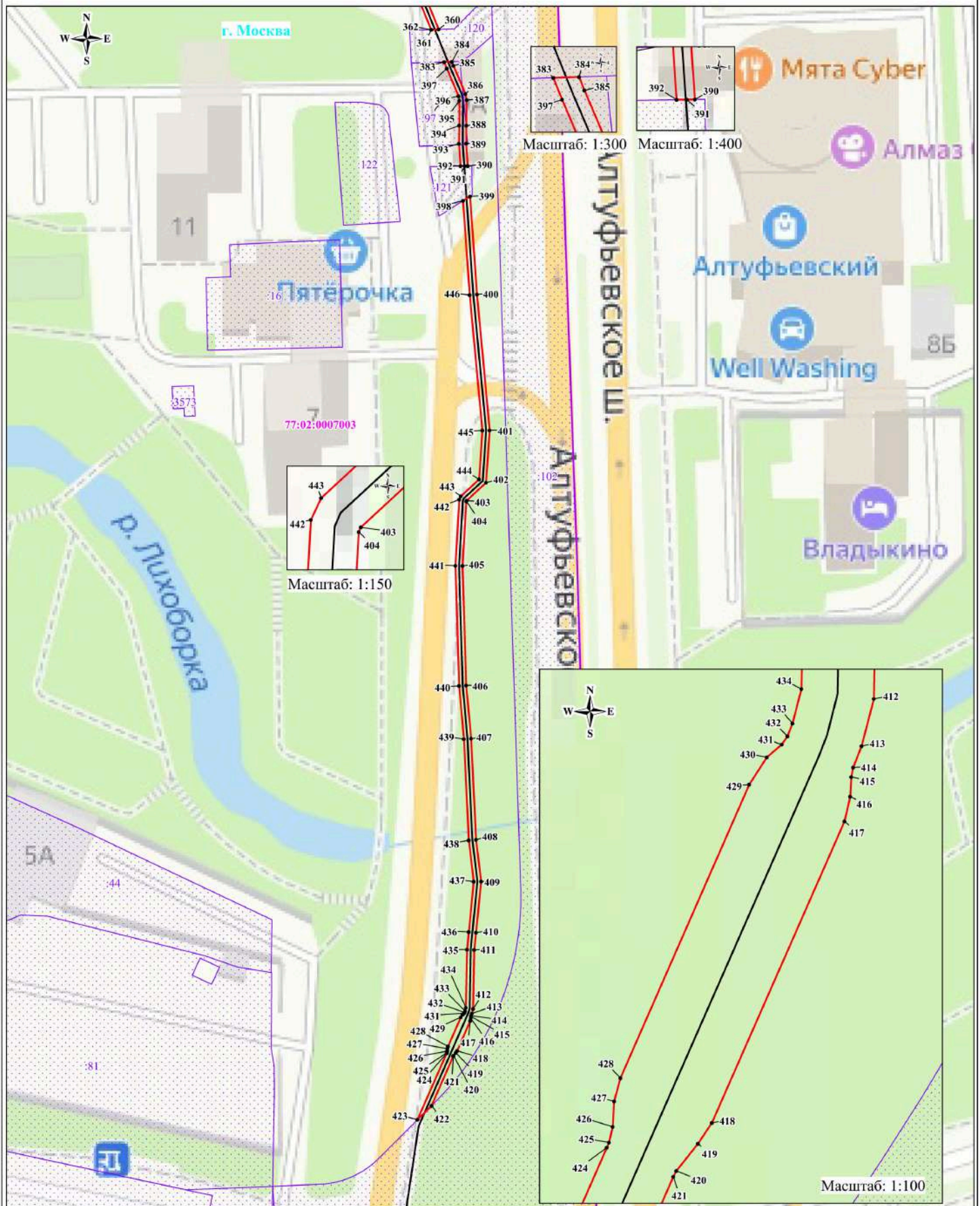
Масштаб: 1:1000

Используемые условные знаки и обозначения:

- обозначение границы публичного сервитута
- обозначение границы земельного участка
- обозначение границы кадастрового квартала
- обозначение линии электропередачи
- обозначение границы муниципального образования
- 1 - обозначение характерной точки границы публичного сервитута
- 77:02:0020004 - обозначение номера кадастрового квартала
- :14 - обозначение кадастрового номера земельного участка
- Городской округ Мытищи - обозначение муниципального образования
- Московская область - обозначение субъекта









Выписка № 12

Схема расположения границ публичного сервитута



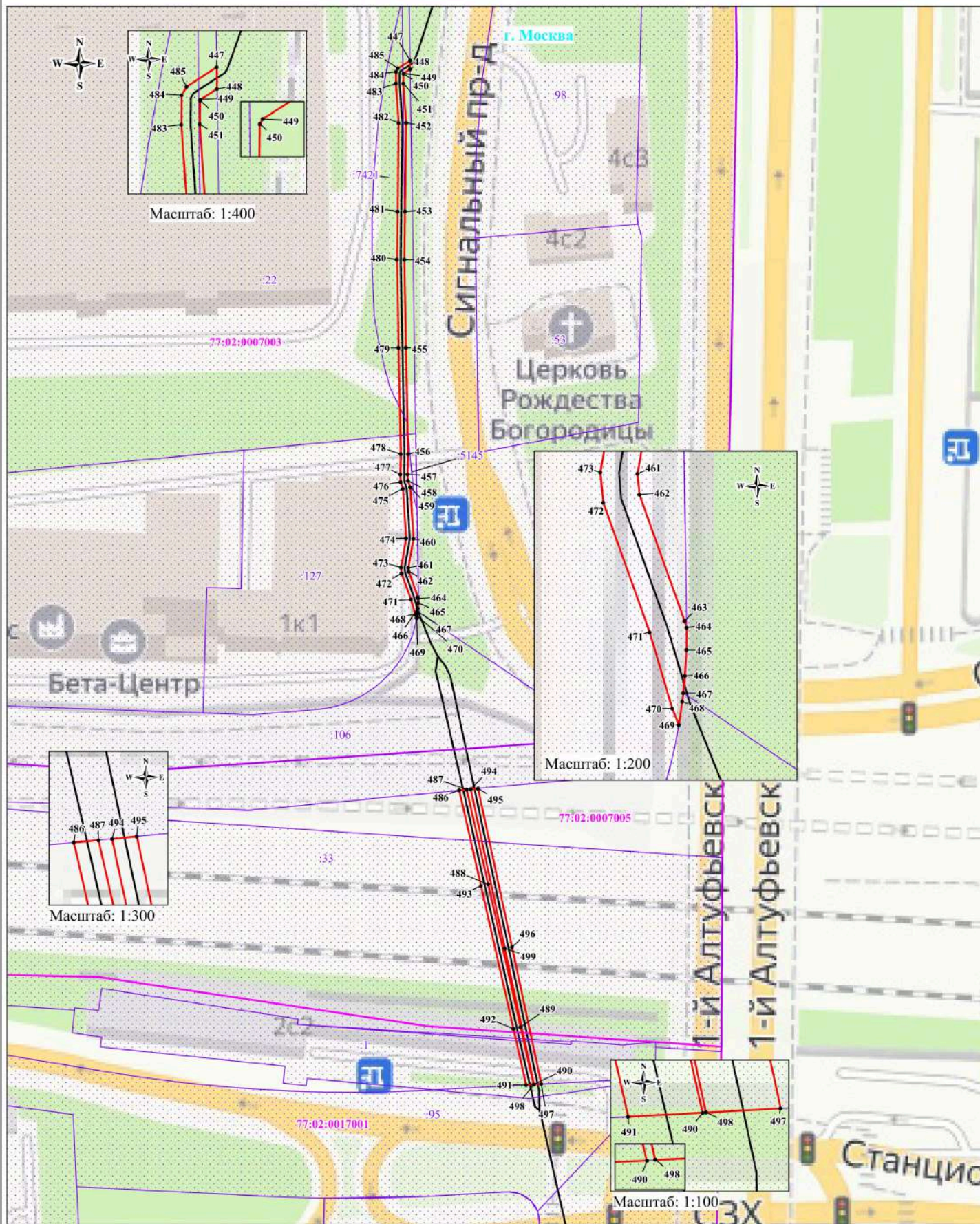
Масштаб: 1:1000

Используемые условные знаки и обозначения:

-  - обозначение границы публичного сервитута
-  - обозначение границы земельного участка
-  - обозначение границы кадастрового квартала
-  - обозначение линии электропередачи
-  - обозначение границы муниципального образования
-  - обозначение характерной точки границы публичного сервитута
-  77:02:0020004 - обозначение номера кадастрового квартала
-  :14 - обозначение кадастрового номера земельного участка
-  Городской округ Мытищи - обозначение муниципального образования
-  Московская область - обозначение субъекта










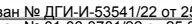
Выписка № 13

Схема расположения границ публичного сервитута



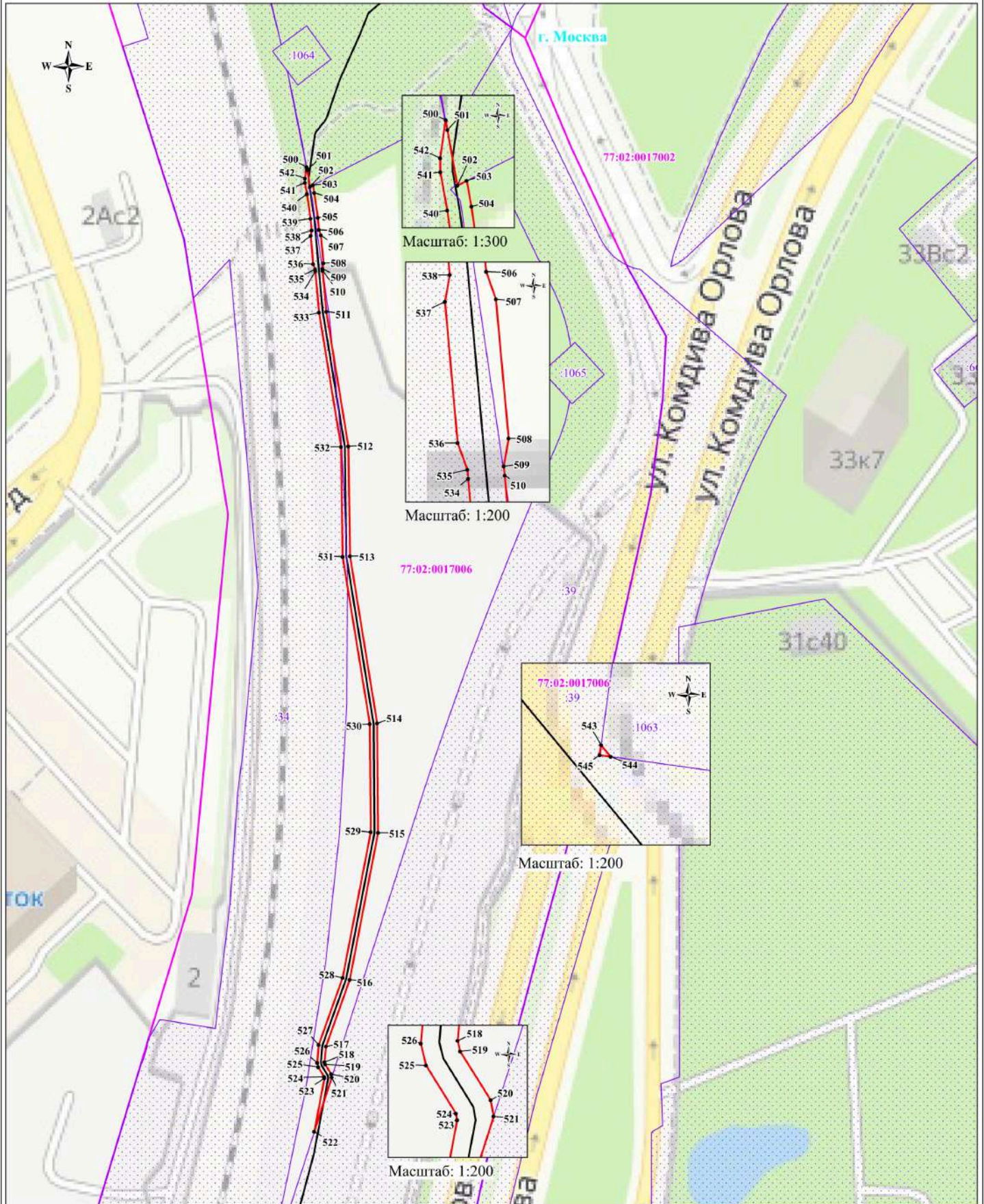
Масштаб: 1:1000

Используемые условные знаки и обозначения:

-  - обозначение границы публичного сервитута
-  - обозначение границы земельного участка
-  - обозначение границы кадастрового квартала
-  - обозначение линии электропередачи
-  - обозначение границы муниципального образования
-  • 1 - обозначение характерной точки границы публичного сервитута
-  77:02:0020004 - обозначение номера кадастрового квартала
-  :14 - обозначение кадастрового номера земельного участка
-  Городской округ Мытищи - обозначение муниципального образования
-  Московская область - обозначение субъекта










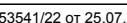
Выписка № 14

Схема расположения границ публичного сервитута



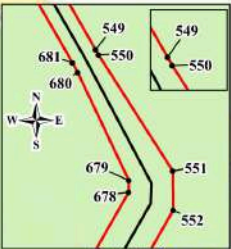
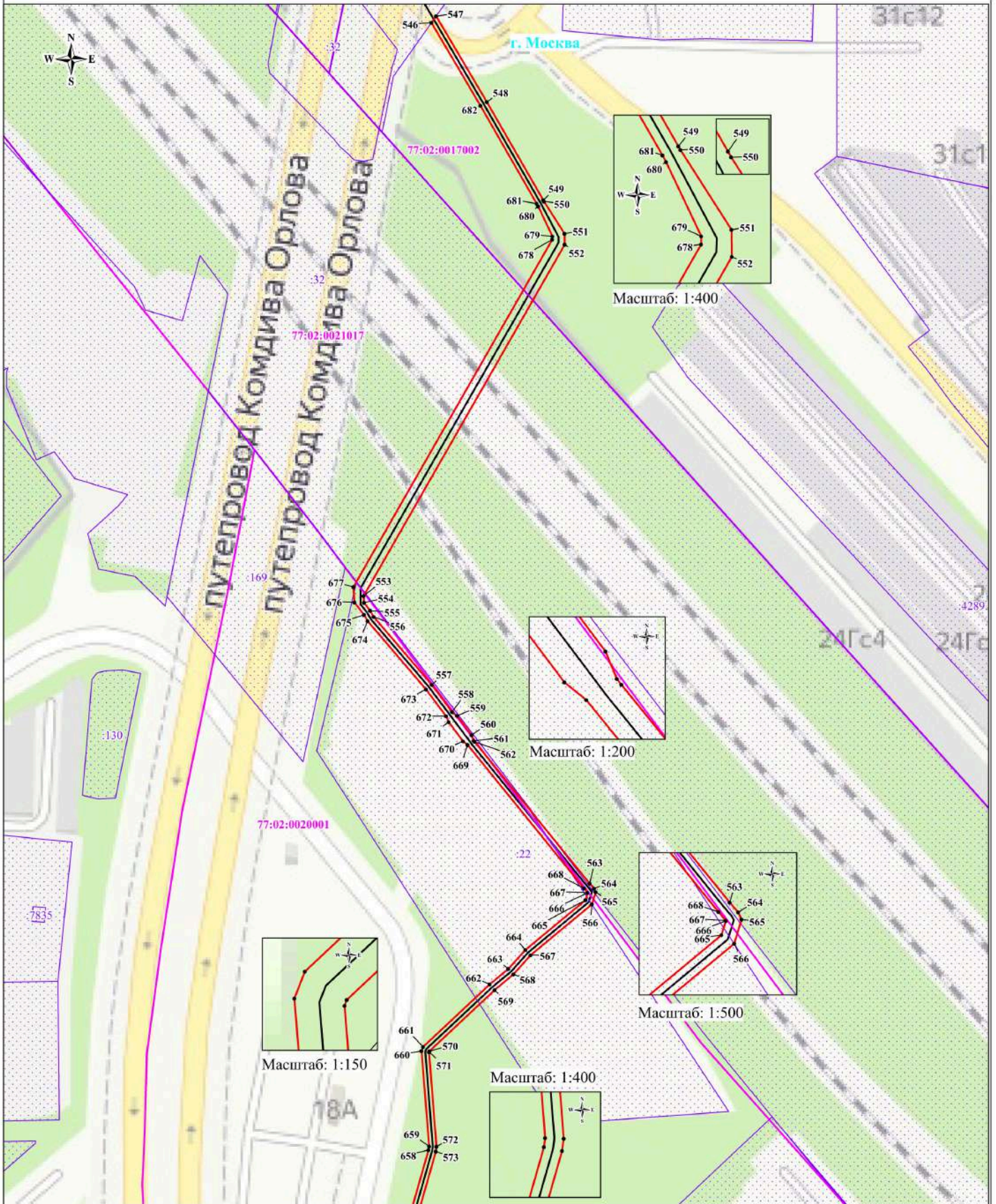
Масштаб: 1:1000

Используемые условные знаки и обозначения:

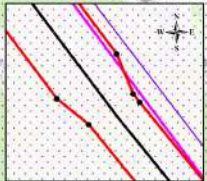
-  - обозначение границы публичного сервитута
-  - обозначение границы земельного участка
-  - обозначение границы кадастрового квартала
-  - обозначение линии электропередачи
-  - обозначение границы муниципального образования
-  - обозначение характерной точки границы публичного сервитута
-  **77:02:0020004** - обозначение номера кадастрового квартала
-  **:14** - обозначение кадастрового номера земельного участка
-  **Городской округ Мытищи** - обозначение муниципального образования
-  **Московская область** - обозначение субъекта

Выноска № 15

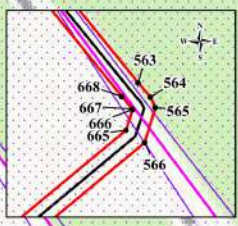
Схема расположения границ публичного сервитута



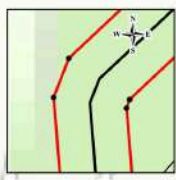
Масштаб: 1:400



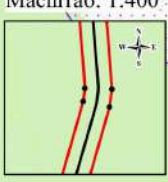
Масштаб: 1:200



Масштаб: 1:500












Масштаб: 1:150



Масштаб: 1:400

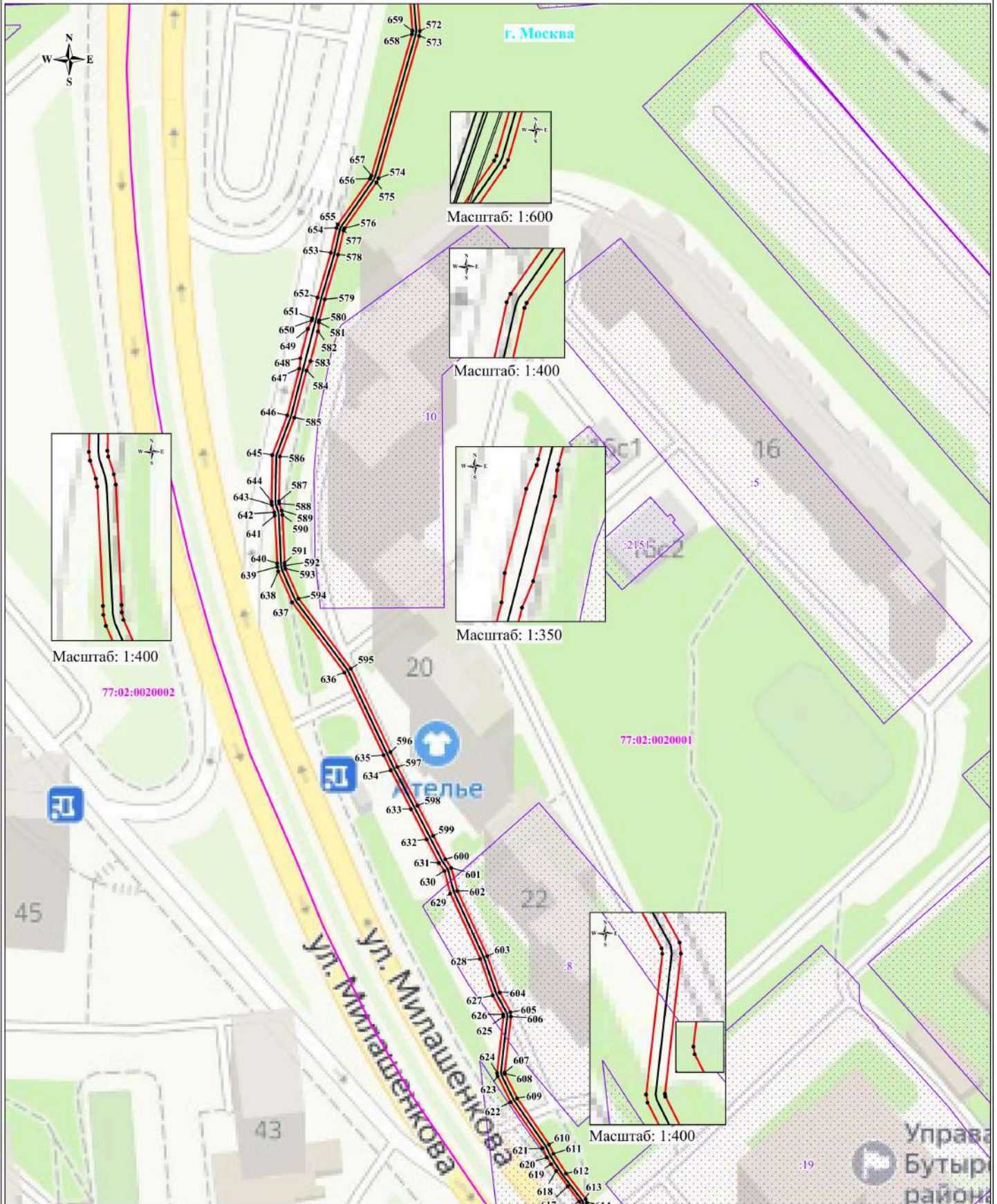
Масштаб: 1:1000

Используемые условные знаки и обозначения:

-  - обозначение границы публичного сервитута
-  - обозначение границы земельного участка
-  - обозначение границы кадастрового квартала
-  - обозначение линии электропередачи
-  - обозначение границы муниципального образования
-  - обозначение характерной точки границы публичного сервитута
-  77:02:0020004 - обозначение номера кадастрового квартала
-  :14 - обозначение кадастрового номера земельного участка
-  Городской округ Мытищи - обозначение муниципального образования
-  Московская область - обозначение субъекта









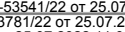
Выноска № 16

Схема расположения границ публичного сервитута



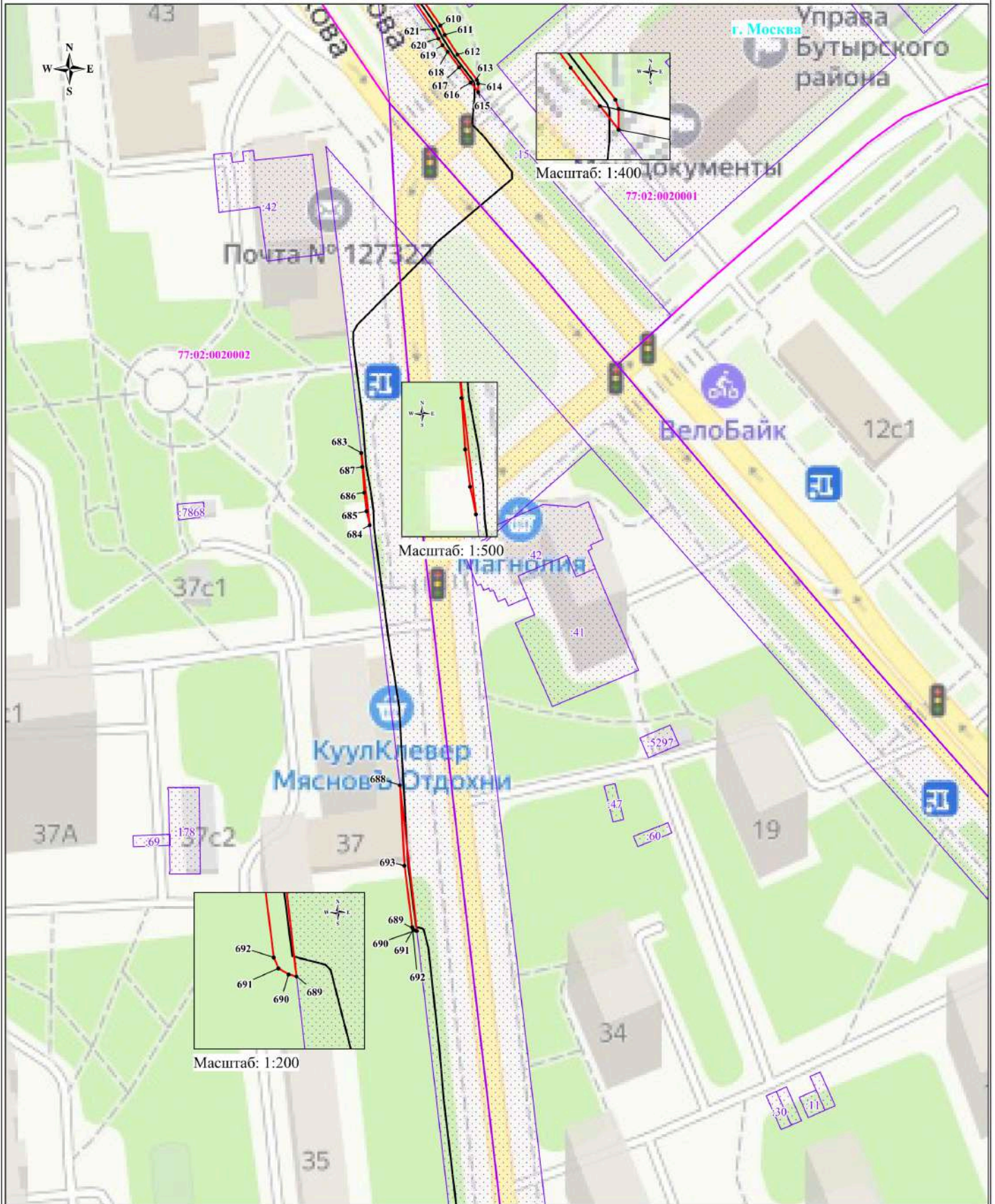
Масштаб: 1:1000

Используемые условные знаки и обозначения:

-  - обозначение границы публичного сервитута
-  - обозначение границы земельного участка
-  - обозначение границы кадастрового квартала
-  - обозначение линии электропередачи
-  - обозначение границы муниципального образования
-  • 1 - обозначение характерной точки границы публичного сервитута
-  77:02:0020004 - обозначение номера кадастрового квартала
-  :14 - обозначение кадастрового номера земельного участка
-  Городской округ Мытищи - обозначение муниципального образования
-  Московская область - обозначение субъекта









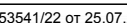
Выноска № 17

Схема расположения границ публичного сервитута



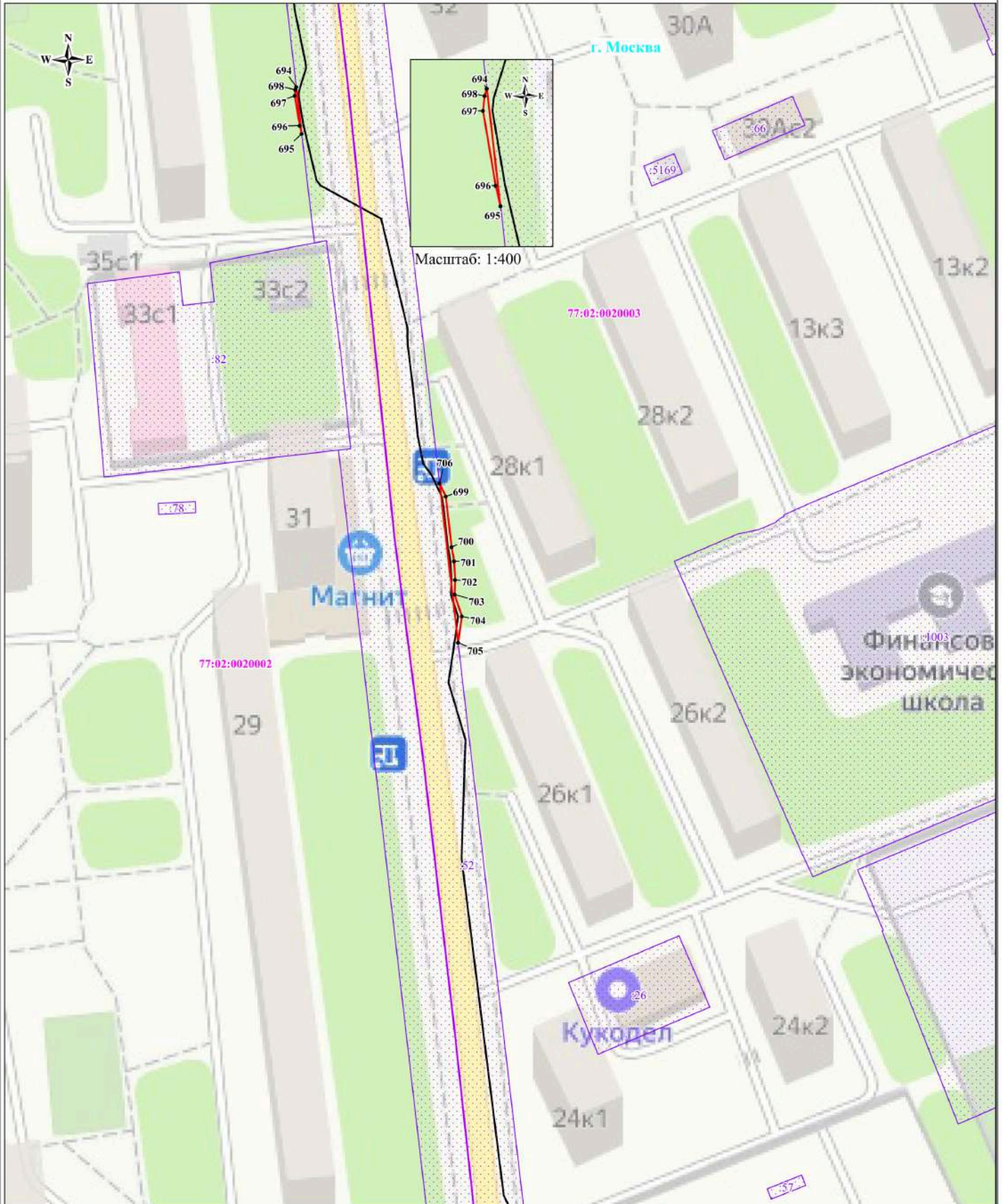
Масштаб: 1:1000

Используемые условные знаки и обозначения:

-  - обозначение границы публичного сервитута
-  - обозначение границы земельного участка
-  - обозначение границы кадастрового квартала
-  - обозначение линии электропередачи
-  - обозначение границы муниципального образования
-  - обозначение характерной точки границы публичного сервитута
-  77:02:0020004 - обозначение номера кадастрового квартала
-  :14 - обозначение кадастрового номера земельного участка
-  Городской округ Мытищи - обозначение муниципального образования
-  Московская область - обозначение субъекта

Выписка № 18

Схема расположения границ публичного сервитута



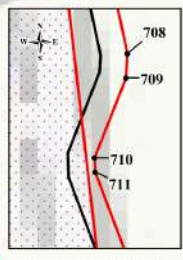
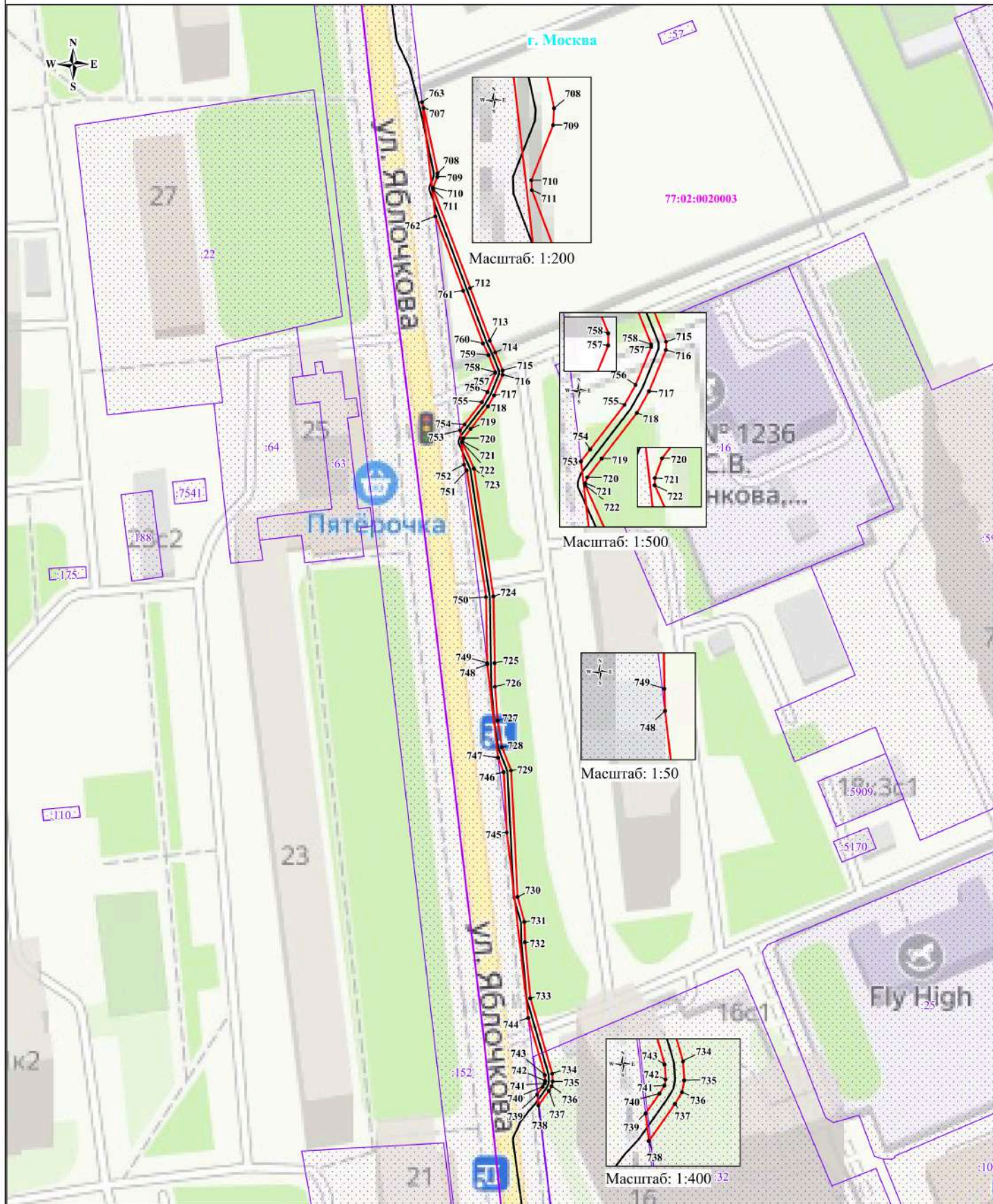
Масштаб: 1:1000

Используемые условные знаки и обозначения:

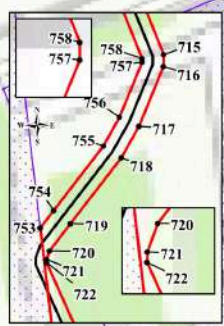
- обозначение границы публичного сервитута
- обозначение границы земельного участка
- обозначение границы кадастрового квартала
- обозначение линии электропередачи
- обозначение границы муниципального образования
- 1 - обозначение характерной точки границы публичного сервитута
- 77:02:0020004 - обозначение номера кадастрового квартала
- :14 - обозначение кадастрового номера земельного участка
- Городской округ Мытищи - обозначение муниципального образования
- Московская область - обозначение субъекта

Выписка № 19

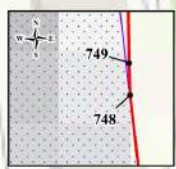
Схема расположения границ публичного сервитута



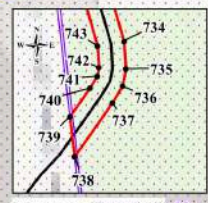
Масштаб: 1:200



Масштаб: 1:500













Масштаб: 1:50



Масштаб: 1:400

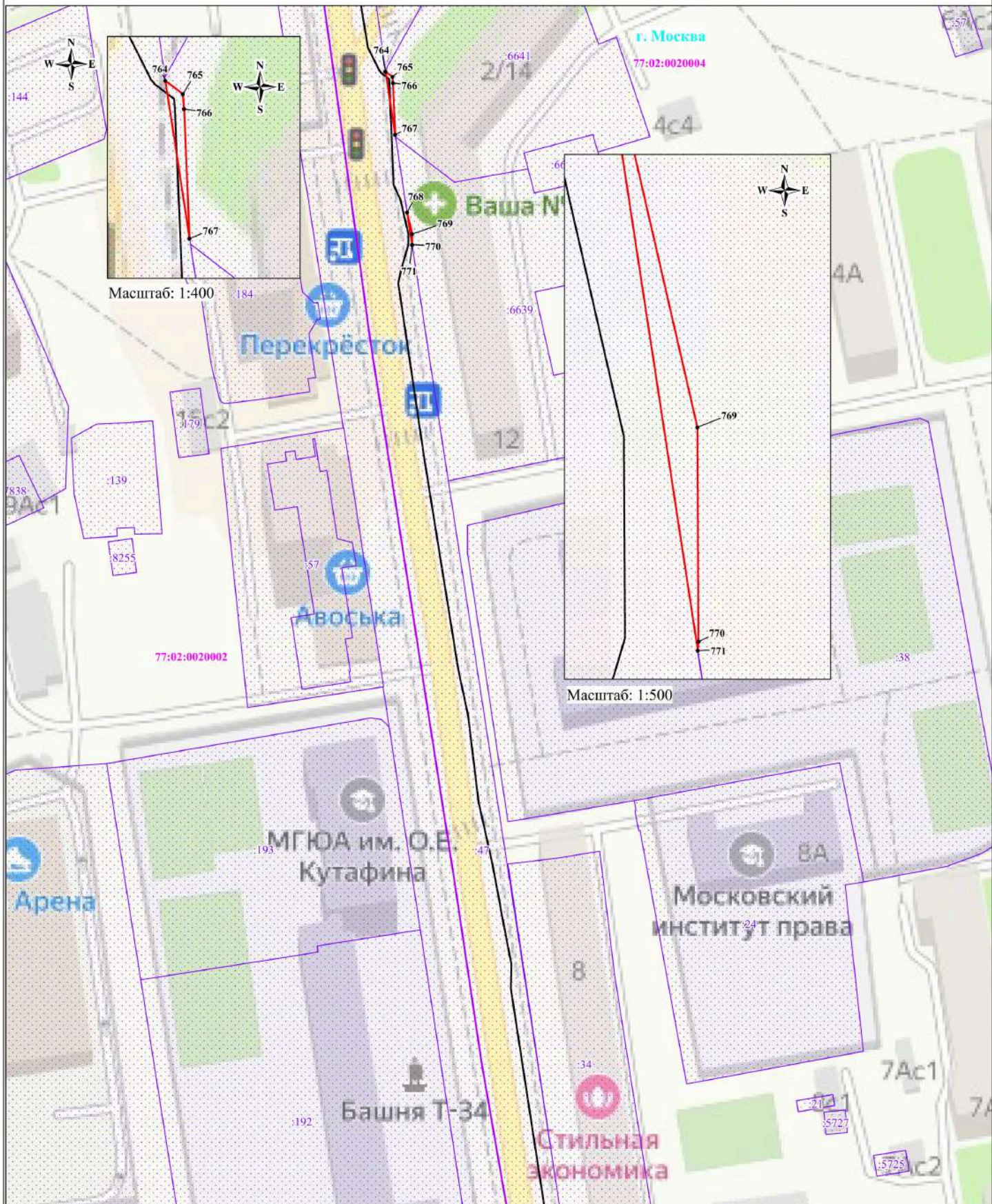
Масштаб: 1:1000

Используемые условные знаки и обозначения:

-  - обозначение границы публичного сервитута
-  - обозначение границы земельного участка
-  - обозначение границы кадастрового квартала
-  - обозначение линии электропередачи
-  - обозначение границы муниципального образования
-  1 - обозначение характерной точки границы публичного сервитута
-  77:02:0020004 - обозначение номера кадастрового квартала
-  :14 - обозначение кадастрового номера земельного участка
-  Городской округ Мытищи - обозначение муниципального образования
-  Московская область - обозначение субъекта










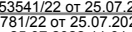
Выноска № 20

Схема расположения границ публичного сервитута



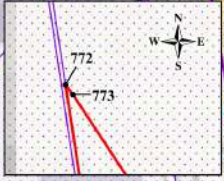
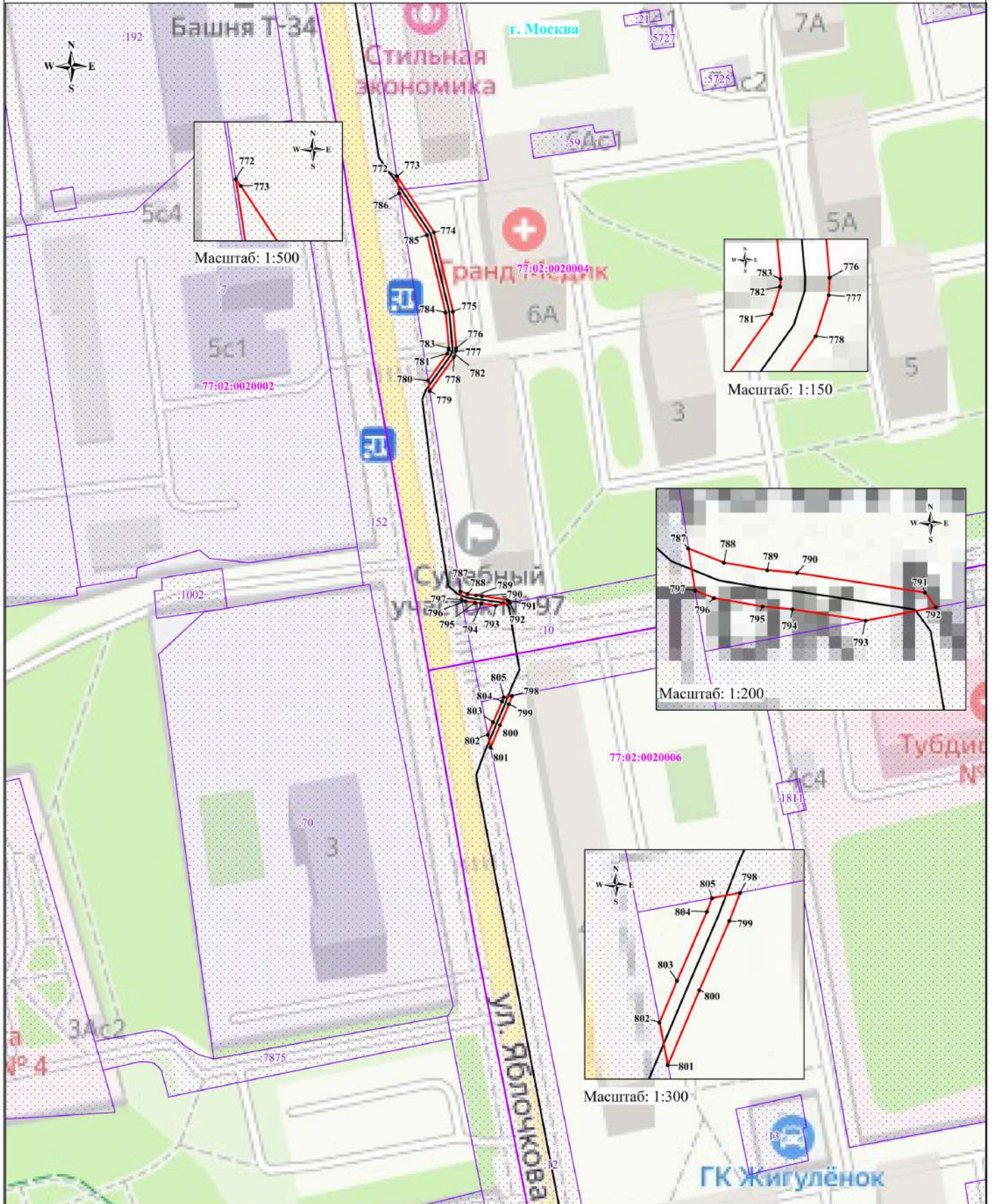
Масштаб: 1:1000

Используемые условные знаки и обозначения:

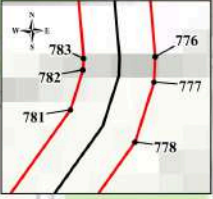
-  - обозначение границы публичного сервитута
-  - обозначение границы земельного участка
-  - обозначение границы кадастрового квартала
-  - обозначение линии электропередачи
-  - обозначение границы муниципального образования
-  • 1 - обозначение характерной точки границы публичного сервитута
-  77:02:0020004 - обозначение номера кадастрового квартала
-  :14 - обозначение кадастрового номера земельного участка
-  Городской округ Мытищи - обозначение муниципального образования
-  Московская область - обозначение субъекта

Выноска № 21

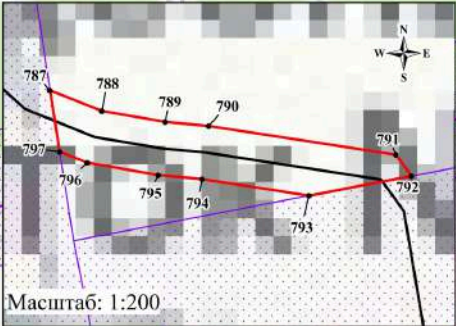
Схема расположения границ публичного сервитута



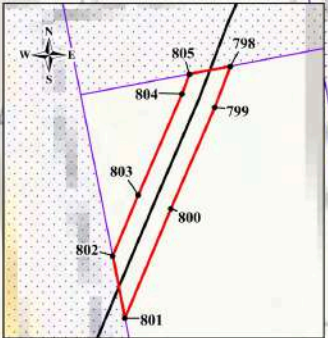
Масштаб: 1:500



Масштаб: 1:150












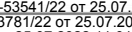
Масштаб: 1:200



Масштаб: 1:300

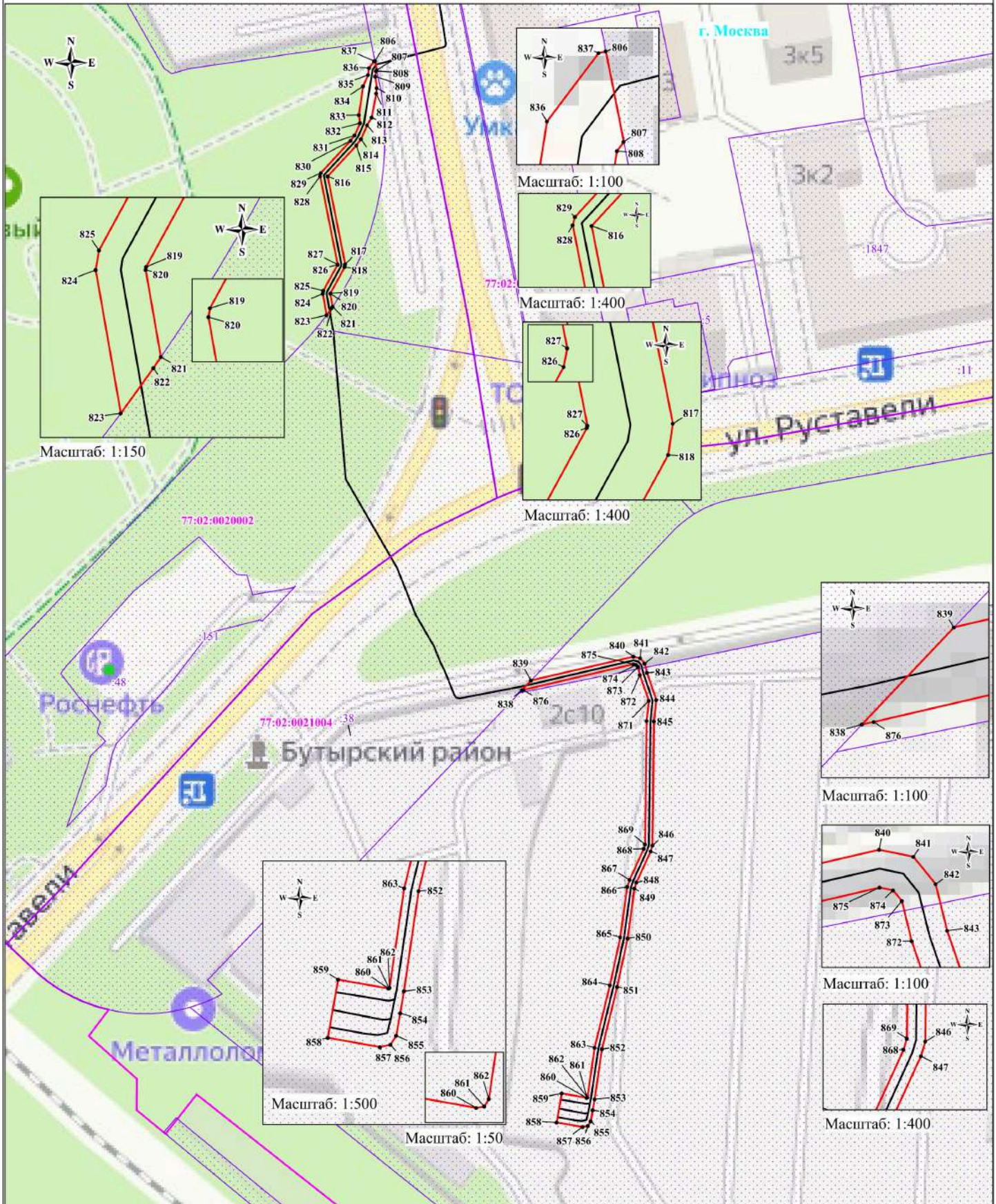
Масштаб: 1:1000

Используемые условные знаки и обозначения:

-  - обозначение границы публичного сервитута
-  - обозначение границы земельного участка
-  - обозначение границы кадастрового квартала
-  - обозначение линии электропередачи
-  - обозначение границы муниципального образования
-  - обозначение характерной точки границы публичного сервитута
-  77:02:0020004 - обозначение номера кадастрового квартала
-  :14 - обозначение кадастрового номера земельного участка
-  Московская область - обозначение муниципального образования
-  - обозначение субъекта










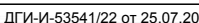
Выноска № 22

Схема расположения границ публичного сервитута



Масштаб: 1:1000

Используемые условные знаки и обозначения:

-  - обозначение границы публичного сервитута
-  - обозначение границы земельного участка
-  - обозначение границы кадастрового квартала
-  - обозначение линии электропередачи
-  - обозначение границы муниципального образования
-  1 - обозначение характерной точки границы публичного сервитута
-  77:02:0020004 - обозначение номера кадастрового квартала
-  :14 - обозначение кадастрового номера земельного участка
-  Городской округ Мытищи - обозначение муниципального образования
-  Московская область - обозначение субъекта

Выписка № 23