

Сообщение о планируемом изъятии для государственных нужд объектов недвижимого имущества, расположенных в границах зон планируемого размещения линейных объектов участков улично-дорожной сети – улица Малыгина и Малыгинский проезд

Цель изъятия для государственных нужд объектов недвижимого имущества – освобождение территорий границах зон планируемого размещения линейных объектов участков улично-дорожной сети – улица Малыгина и Малыгинский проезд.

Границы зон планируемого размещения линейных объектов участков улично-дорожной сети – улица Малыгина и Малыгинский проезд утверждены постановлением Правительства Москвы от 09.08.2022 № 1707-ПП «Об утверждении проекта планировки территории линейных объектов участков улично-дорожной сети – улица Малыгина и Малыгинский проезд».

Изъятие и предоставление компенсации за изымаемые объекты недвижимого имущества будут происходить в рамках действующего законодательства в соответствии со статьями 49, 56.5, 56.8 Земельного кодекса Российской Федерации, статьями 279 и 281 Гражданского кодекса Российской Федерации, статьями 9-11 и 28 Федерального закона от 05.04.2013 № 43-ФЗ «Об особенностях регулирования отдельных правоотношений в связи с присоединением к субъекту Российской Федерации – городу федерального значения Москве территорий и о внесении изменений в отдельные законодательные акты Российской Федерации».

Границы зон планируемого размещения вышеуказанных объектов прилагаются.

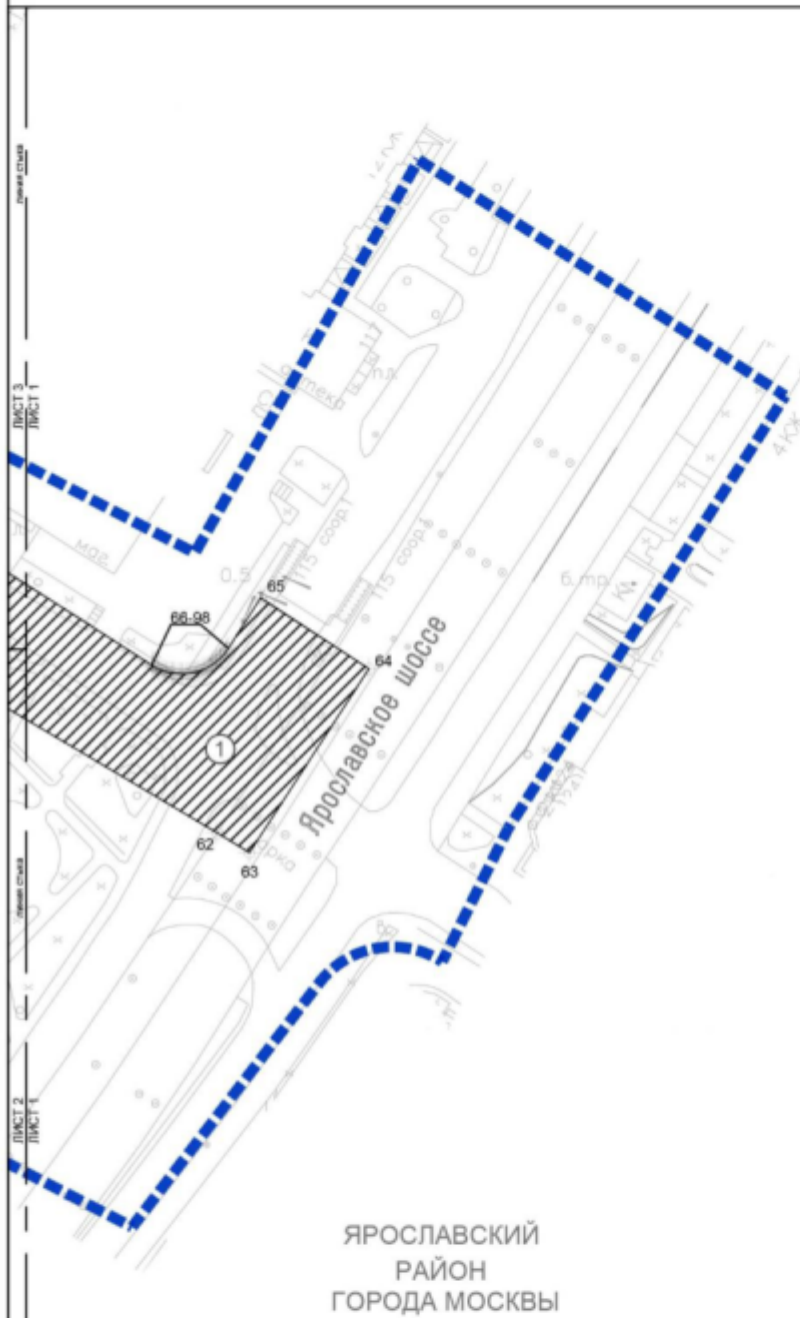
Заинтересованные лица могут получить информацию о предполагаемом изъятии земельных участков и (или) иных объектов недвижимого имущества для государственных нужд по телефону:



8 (495) 957-75-00 доб. 36-705, 55-381, 55-463.

Правообладатели подлежащих изъятию объектов недвижимого имущества, права которых не зарегистрированы, могут подать заявления об учете прав на объекты недвижимого имущества с приложением копий документов, подтверждающих права на указанные объекты недвижимого имущества. Такие заявления могут быть направлены заказным письмом с уведомлением о вручении в Департамент городского имущества города Москвы на имя заместителя руководителя Прусакову Наталию Васильевну по адресу: 125993, г. Москва, 1-й Красногвардейский проезд, д. 21, стр. 1.




1.2. Чертеж границ зон планируемого размещения линейных объектов

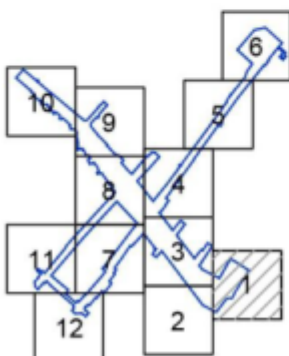
Масштаб 1:2000
Ярославский район города Москвы
Лист 1 из 12

**УСЛОВНЫЕ ОБОЗНАЧЕНИЯ:****ГРАНИЦЫ:**


-  подготовка проекта планировки территории
-  зон планируемого размещения линейных объектов

ЗОНЫ ПЛАНИРУЕМОГО РАЗМЕЩЕНИЯ ЛИНЕЙНЫХ ОБЪЕКТОВ:

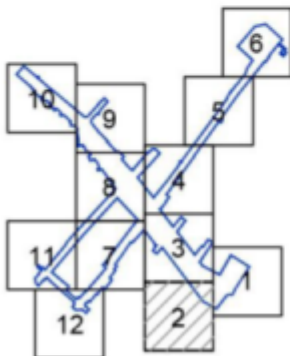
-  улично-дорожной сети
-  номер характерной точки границы зон планируемого размещения линейных объектов
-  номер зоны планируемого размещения линейных объектов



Масштаб 1:2000
 Ярославский район города Москвы
 Лист 2 из 12





ЯРОСЛАВСКИЙ РАЙОН
 ГОРОДА МОСКВЫ






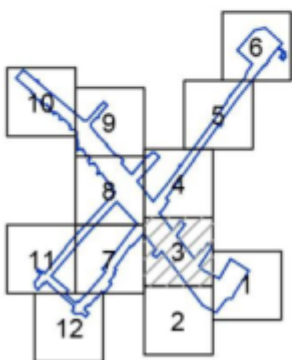
УСЛОВНЫЕ ОБОЗНАЧЕНИЯ:

ГРАНИЦЫ:







-  подготовка проекта планировки территории
-  зон планируемого размещения линейных объектов

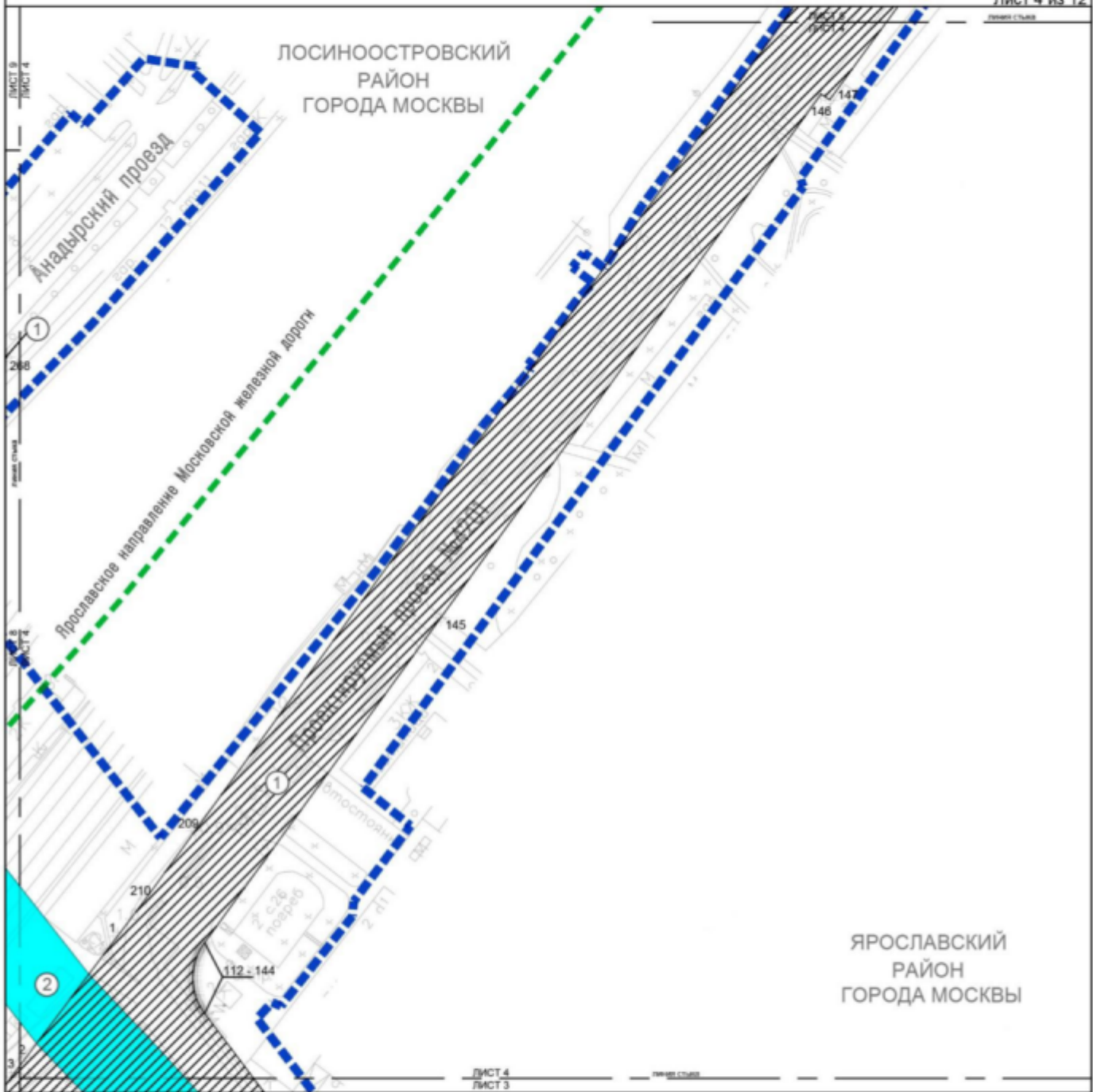
ЗОНЫ ПЛАНИРУЕМОГО РАЗМЕЩЕНИЯ ЛИНЕЙНЫХ ОБЪЕКТОВ:

-  улично-дорожной сети
-  номер характерной точки границы зон планируемого размещения линейных объектов
-  номер зоны планируемого размещения линейных объектов

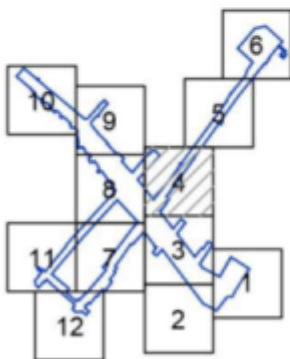








УСЛОВНЫЕ ОБОЗНАЧЕНИЯ:

- ГРАНИЦЫ:**
-  подготовки проекта планировки территории
 -  зон планируемого размещения линейных объектов
- ЗОНЫ ПЛАНИРУЕМОГО РАЗМЕЩЕНИЯ ЛИНЕЙНЫХ ОБЪЕКТОВ:**
-  улично-дорожной сети
 -  дорожно-мостового строительства
 -  инженерной инфраструктуры
-  61
номер характерной точки границы зон планируемого размещения линейных объектов
-  1
номер зоны планируемого размещения линейных объектов

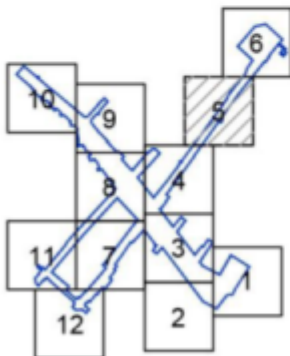



УСЛОВНЫЕ ОБОЗНАЧЕНИЯ:



- ГРАНИЦЫ:**
-  подготовка проекта планировки территории
 -  районов города Москвы
 -  зон планируемого размещения линейных объектов
- ЗОНЫ ПЛАНИРУЕМОГО РАЗМЕЩЕНИЯ ЛИНЕЙНЫХ ОБЪЕКТОВ:**
-  улично-дорожной сети
 -  дорожно-мостового строительства
-  145 номер характерной точки границы зон планируемого размещения линейных объектов
-  1 номер зоны планируемого размещения линейных объектов

Масштаб 1:2000
 Ярославский район города Москвы
 Лосиноостровский район города Москвы
 Лист 5 из 12






УСЛОВНЫЕ ОБОЗНАЧЕНИЯ:

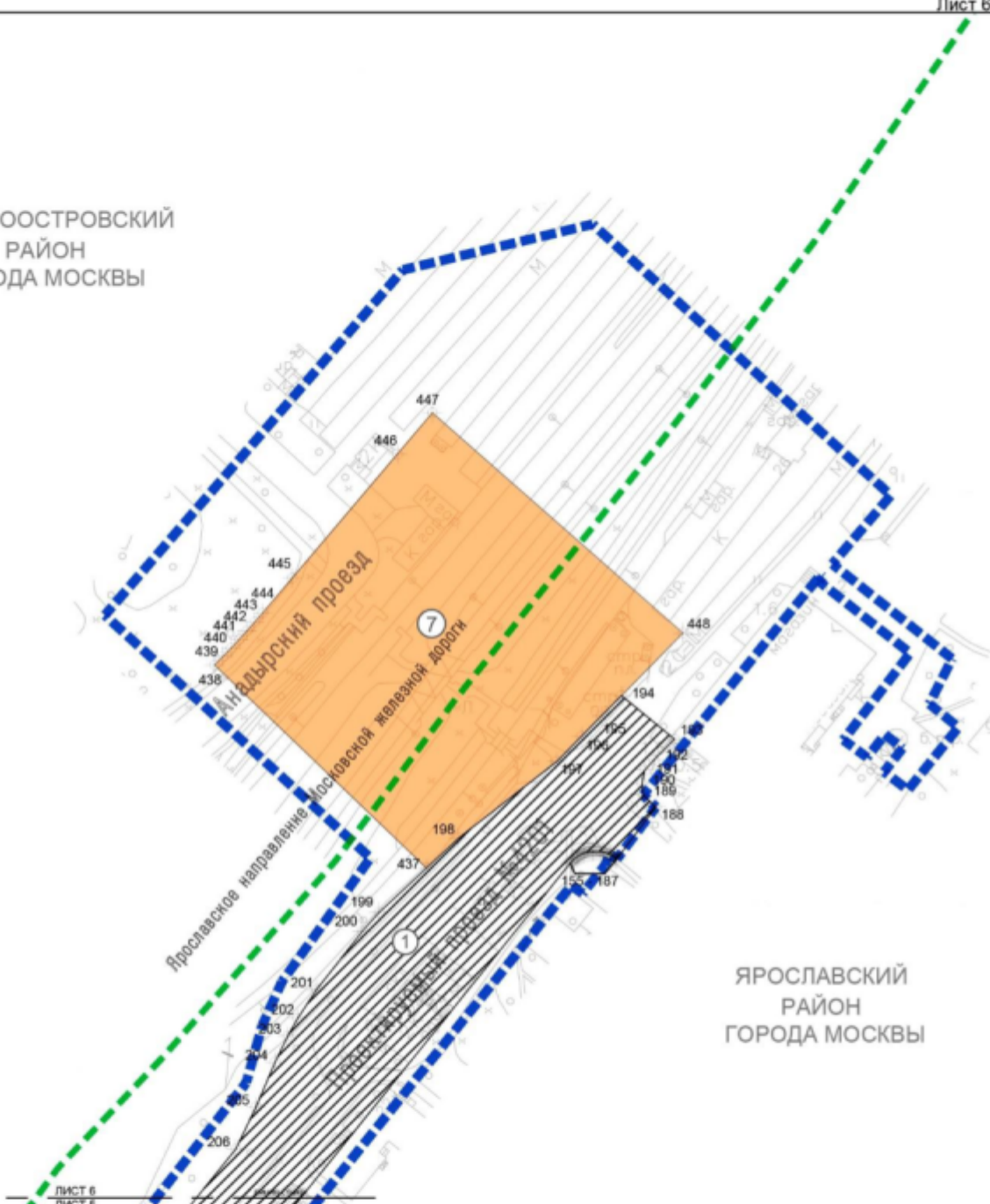
ГРАНИЦЫ:

-  подготовка проекта планировки территории
-  районов города Москвы
-  зон планируемого размещения линейных объектов

ЗОНЫ ПЛАНИРУЕМОГО РАЗМЕЩЕНИЯ ЛИНЕЙНЫХ ОБЪЕКТОВ:

-  улично-дорожной сети
-  номер характерной точки границы зон планируемого размещения линейных объектов
-  номер зоны планируемого размещения линейных объектов

ЛОСИНООСТРОВСКИЙ
 РАЙОН
 ГОРОДА МОСКВЫ




ЯРОСЛАВСКИЙ
 РАЙОН
 ГОРОДА МОСКВЫ





ЛИСТ 6
 ЛИСТ 5

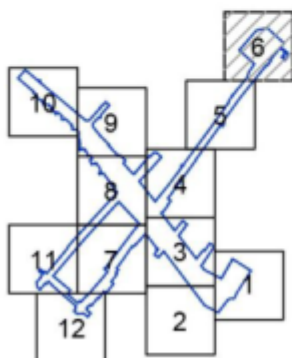
УСЛОВНЫЕ ОБОЗНАЧЕНИЯ:

ГРАНИЦЫ:

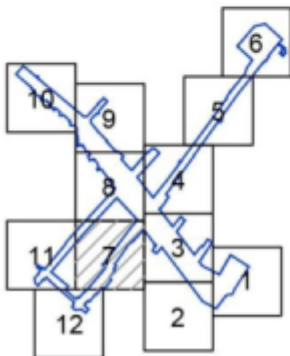
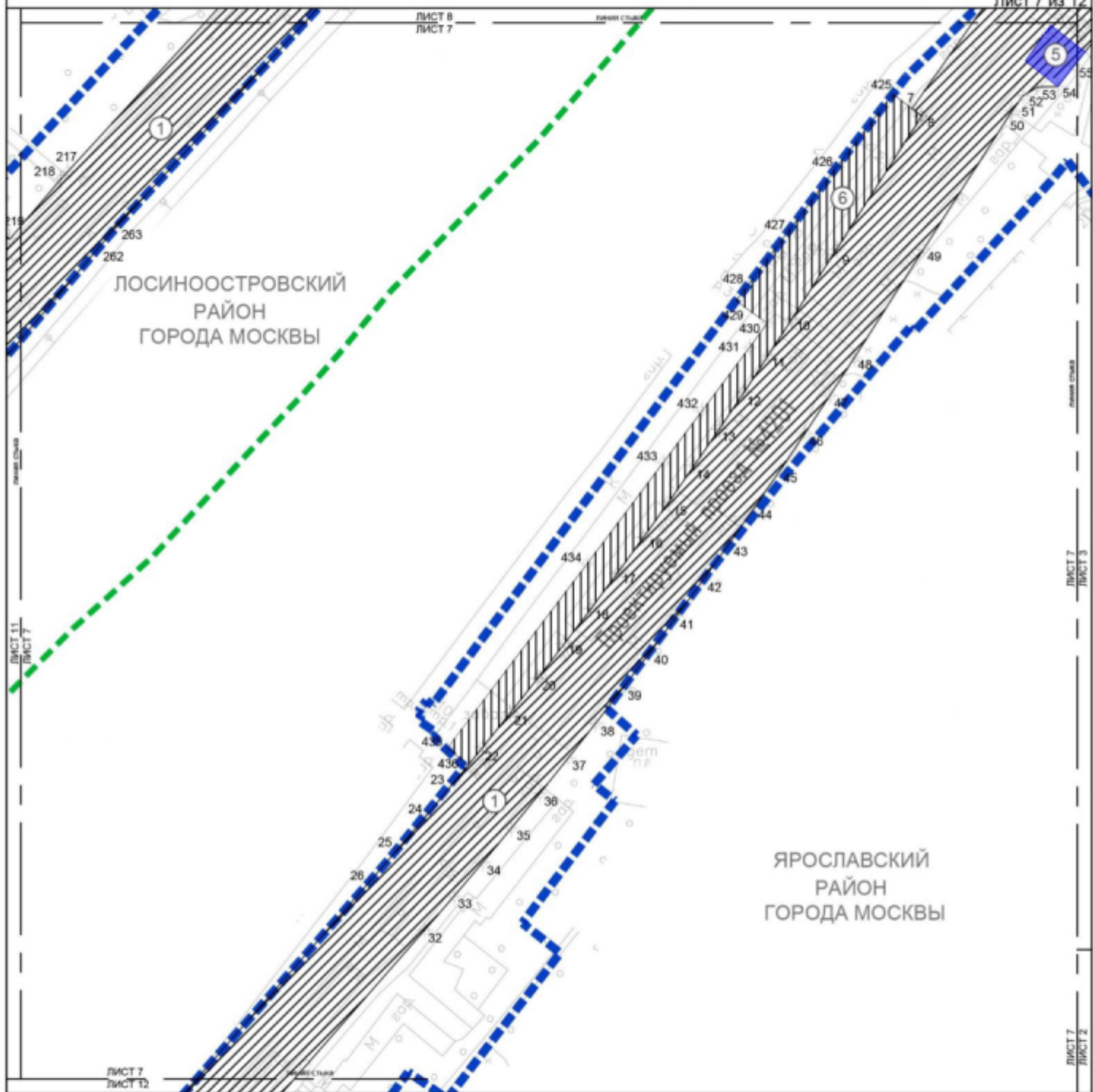
-  подготовка проекта планировки территории
-  районов города Москвы
-  зон планируемого размещения линейных объектов

ЗОНЫ ПЛАНИРУЕМОГО РАЗМЕЩЕНИЯ ЛИНЕЙНЫХ ОБЪЕКТОВ:

-  улично-дорожной сети
-  внеуличного пешеходного перехода
-  154 номер характерной точки границы зон планируемого размещения линейных объектов
-  1 номер зоны планируемого размещения линейных объектов

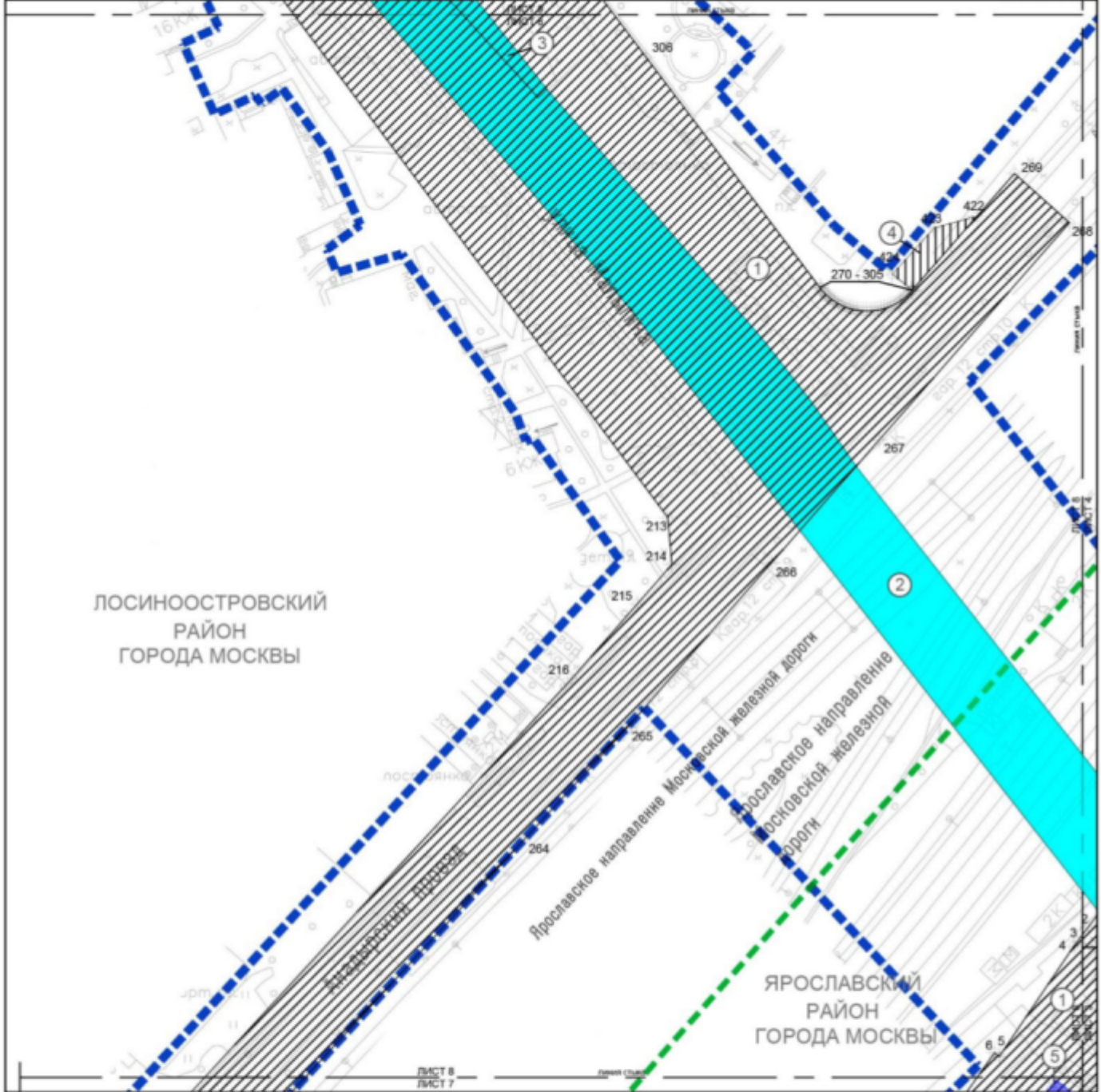


Масштаб 1:2000
 Ярославский район города Москвы
 Лосиноостровский район города Москвы
 Лист 7 из 12



УСЛОВНЫЕ ОБОЗНАЧЕНИЯ:

- ГРАНИЦЫ:**
- подготовки проекта планировки территории
 - районов города Москвы
 - зон планируемого размещения линейных объектов
- ЗОНЫ ПЛАНИРУЕМОГО РАЗМЕЩЕНИЯ ЛИНЕЙНЫХ ОБЪЕКТОВ:**
- улично-дорожной сети
 - объектов транспортной инфраструктуры
 - инженерной инфраструктуры
- номер характерной точки границы зон планируемого размещения линейных объектов
- номер зоны планируемого размещения линейных объектов



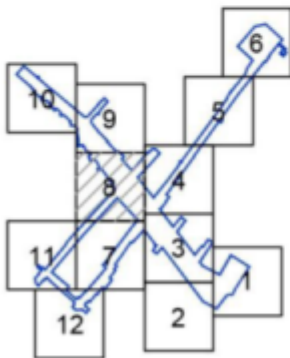
ЛОСИНООСТРОВСКИЙ
 РАЙОН
 ГОРОДА МОСКВЫ

ЯРОСЛАВСКИЙ
 РАЙОН
 ГОРОДА МОСКВЫ

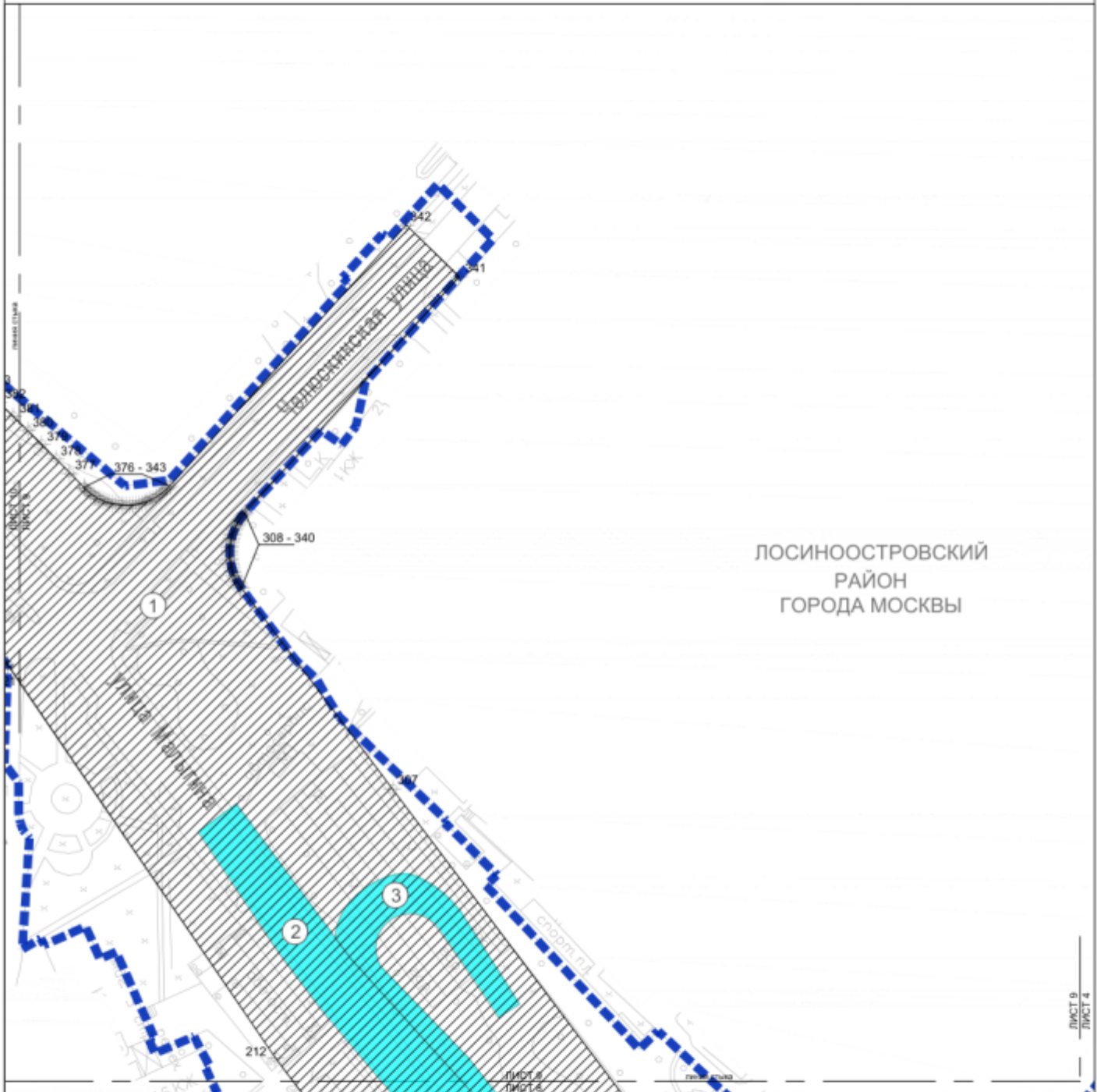
ЛИСТ 8
 ЛИСТ 7

УСЛОВНЫЕ ОБОЗНАЧЕНИЯ:

- ГРАНИЦЫ:**
- подготовки проекта планировки территории
 - районов города Москвы
 - зон планируемого размещения линейных объектов
- ЗОНЫ ПЛАНИРУЕМОГО РАЗМЕЩЕНИЯ ЛИНЕЙНЫХ ОБЪЕКТОВ:**
- улично-дорожной сети
 - объектов транспортной инфраструктуры
 - дорожно-мостового строительства
 - инженерной инфраструктуры
 - номер характерной точки границы зон планируемого размещения линейных объектов









номер зоны планируемого размещения линейных объектов

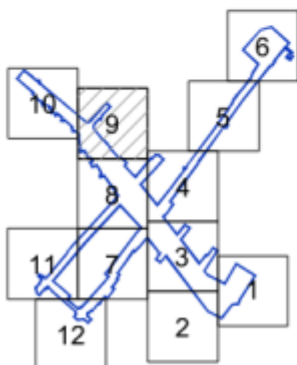


ЛОСИНООСТРОВСКИЙ
РАЙОН
ГОРОДА МОСКВЫ

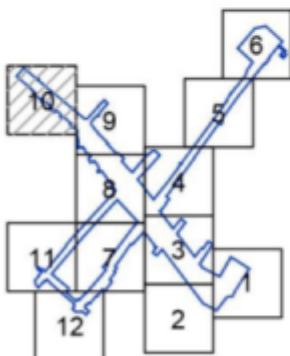
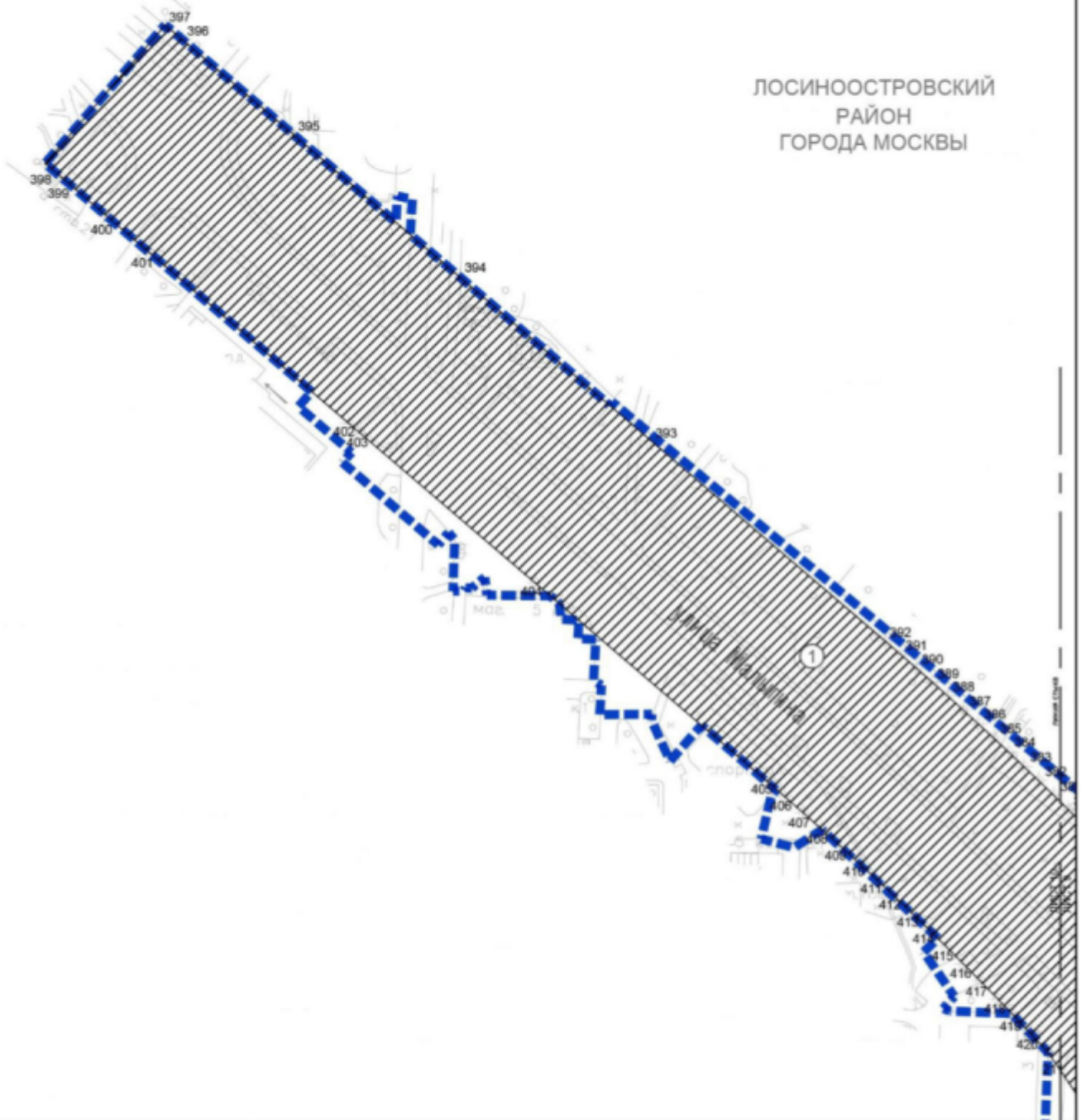
ЛИСТ 9
ЛИСТ 4

УСЛОВНЫЕ ОБОЗНАЧЕНИЯ:






- ГРАНИЦЫ:**
-  подготовки проекта планировки территории
 -  зон планируемого размещения линейных объектов
- ЗОНЫ ПЛАНИРУЕМОГО РАЗМЕЩЕНИЯ ЛИНЕЙНЫХ ОБЪЕКТОВ:**
-  улично-дорожной сети
 -  дорожно-мостового строительства
-  307 номер характерной точки границы зон планируемого размещения линейных объектов
-  1 номер зоны планируемого размещения линейных объектов



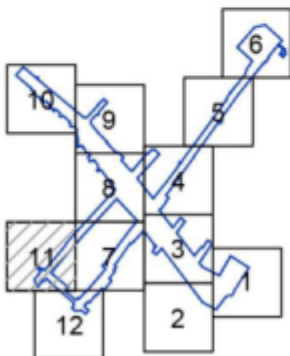
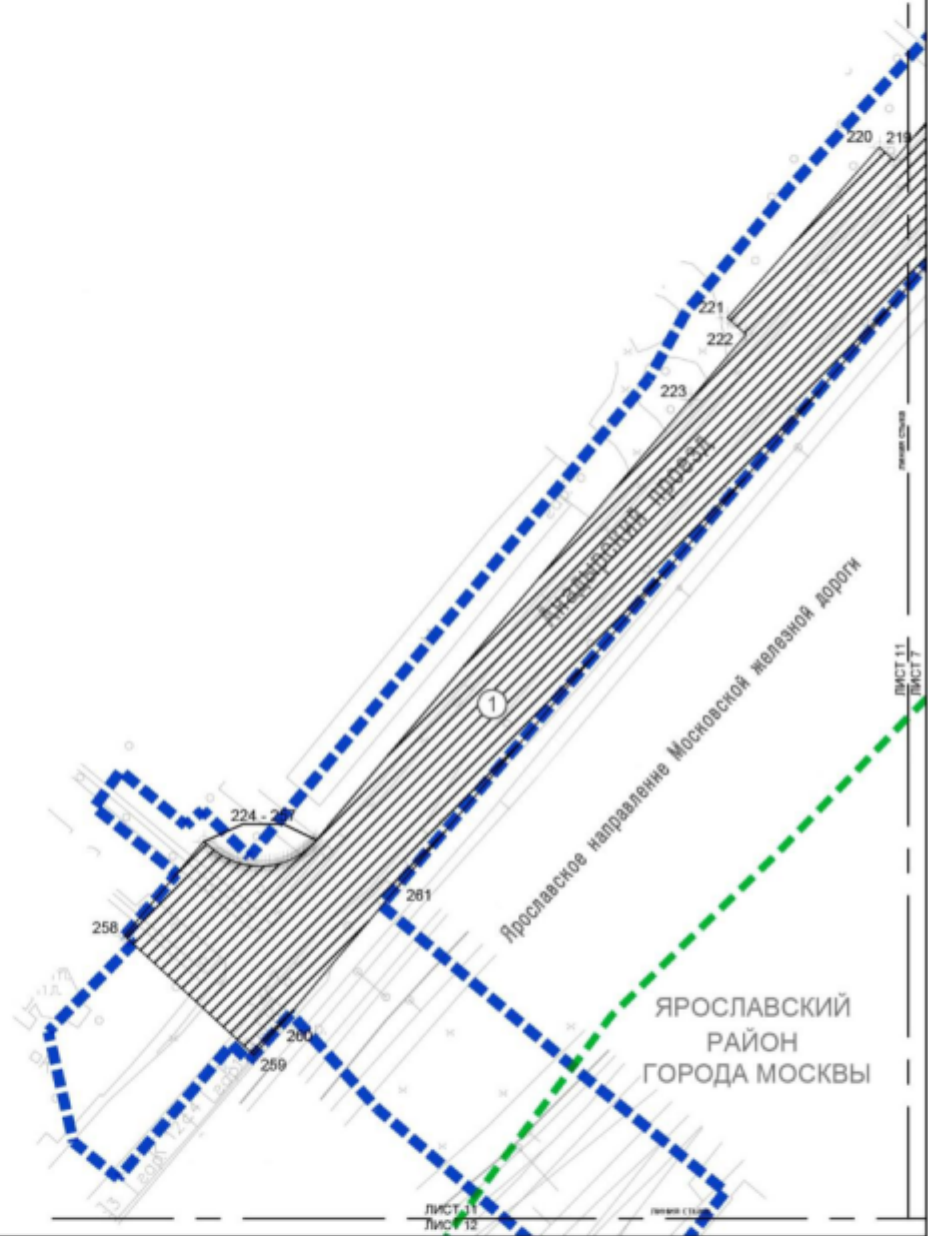
ЛОСИНООСТРОВСКИЙ
РАЙОН
ГОРОДА МОСКВЫ



УСЛОВНЫЕ ОБОЗНАЧЕНИЯ:

- ГРАНИЦЫ:**
-  подготовка проекта планировки территории
 -  зон планируемого размещения линейных объектов
- ЗОНЫ ПЛАНИРУЕМОГО РАЗМЕЩЕНИЯ ЛИНЕЙНЫХ ОБЪЕКТОВ:**
-  улично-дорожной сети
 -  номер характерной точки границы зон планируемого размещения линейных объектов
 -  номер зоны планируемого размещения линейных объектов

ЛОСИНООСТРОВСКИЙ
 РАЙОН
 ГОРОДА МОСКВЫ



УСЛОВНЫЕ ОБОЗНАЧЕНИЯ:

ГРАНИЦЫ:

подготовка проекта планировки территории

районное города Москвы

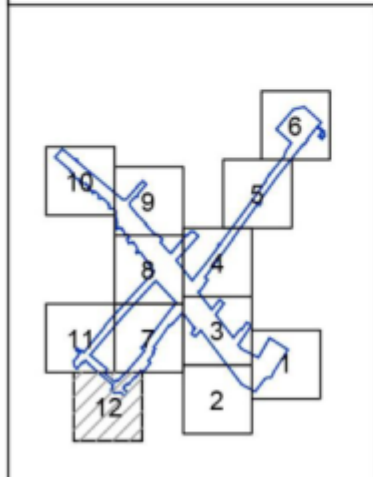
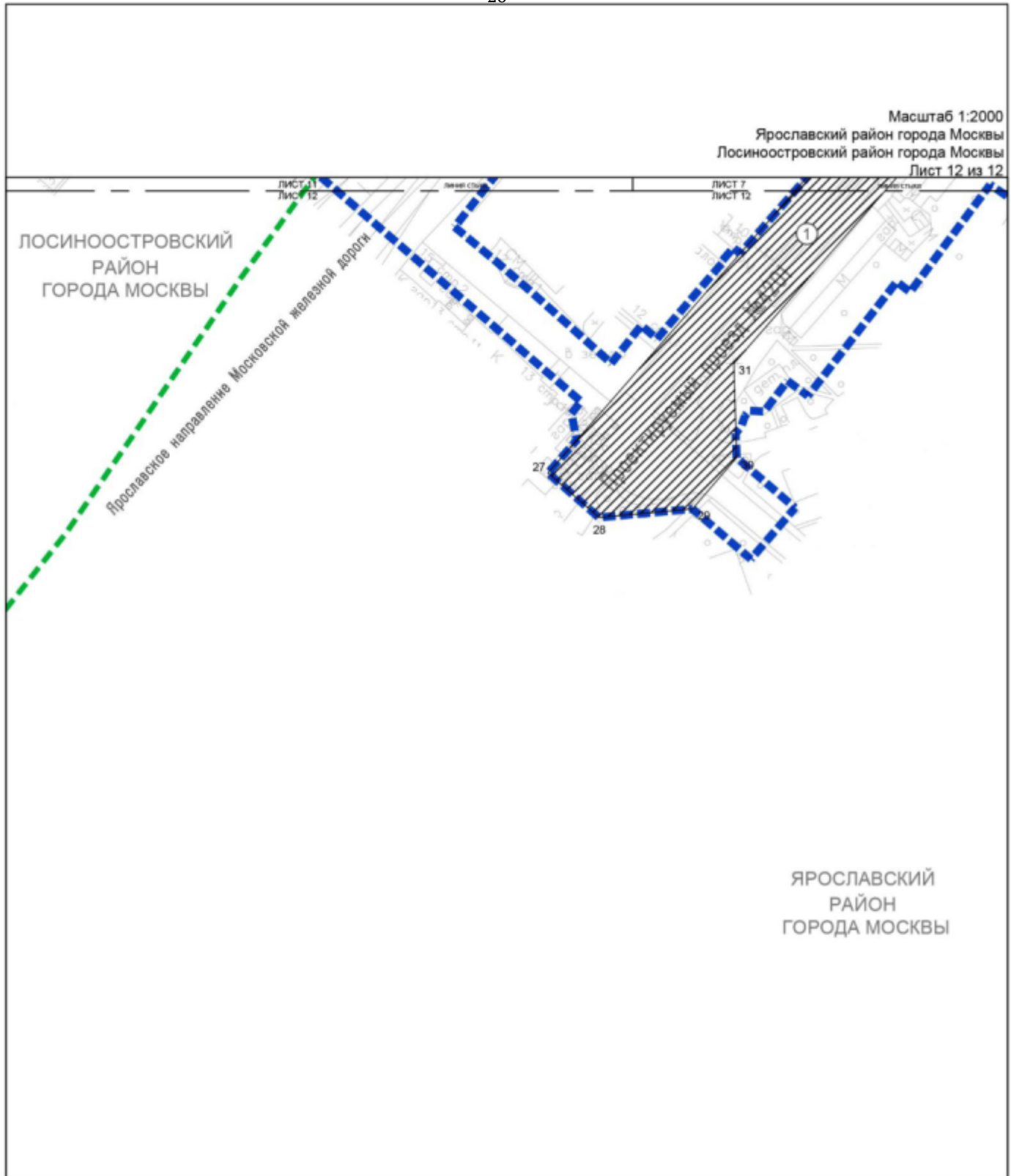
зон планируемого размещения линейных объектов

ЗОНЫ ПЛАНИРУЕМОГО РАЗМЕЩЕНИЯ ЛИНЕЙНЫХ ОБЪЕКТОВ:

улично-дорожной сети



номер характерной точки границы зон планируемого размещения линейных объектов

номер зоны планируемого размещения линейных объектов




УСЛОВНЫЕ ОБОЗНАЧЕНИЯ:

ГРАНИЦЫ:

-  подготовки проекта планировки территории
-  районное города Москвы
-  зон планируемого размещения линейных объектов

ЗОНЫ ПЛАНИРУЕМОГО РАЗМЕЩЕНИЯ ЛИНЕЙНЫХ ОБЪЕКТОВ:

-  улично-дорожной сети
-  номер характерной точки границы зон планируемого размещения линейных объектов
-  номер зоны планируемого размещения линейных объектов