

Сообщение о возможном установлении публичных сервитутов в отношении земельных участков в целях размещения кабельных линий электропередачи по титулу: «Реконструкция КЛ 220 кВ «Владыкино-Бескудниково I, II», для нужд ПАО «Россети Московский регион», расположенных в границах района Отрадное Северо-Восточного административного округа г. Москвы

1.	Наименование уполномоченного органа, которым рассматривается ходатайство об установлении публичного сервитута	Департамент городского имущества города Москвы
2.	Цель установления публичного сервитута	Размещение кабельных линий электропередачи по титулу: «Реконструкция КЛ 220 кВ «Владыкино-Бескудниково I, II», для нужд ПАО «Россети Московский регион», расположенных в границах района Отрадное Северо-Восточного административного округа г. Москвы,
3.	Адрес или иное описание местоположения земельного участка (участков), в отношении которого испрашивается публичный сервитут	<p>Земельные участки с кадастровыми номерами:</p> <ul style="list-style-type: none"> - 77:02:0007001:7667 по адресу: г. Москва, Высоковольтный пр-д; - 77:02:0007001:10803 по адресу: г. Москва, Высоковольтный пр-д; - 77:02:0007001:105 по адресу: г. Москва, Высоковольтный пр-д, вл. 21; - 77:02:0007001:144 по адресу: г. Москва, Высоковольтный пр-д; - 77:02:0007001:38 по адресу: г. Москва, ул. Римского-Корсакова; - 77:02:0007001:7667 по адресу: г. Москва, Высоковольтный пр-д; - 77:02:0007001:149 по адресу: г. Москва, ул. Римского-Корсакова; - 77:02:0008001:201 по адресу: г. Москва, ул. Римского-Корсакова; - 77:02:0008001:79 по адресу: г. Москва, ул. Римского-Корсакова, д. 2; - 77:02:0008001:79 по адресу: г. Москва, ул. Римского-Корсакова, д. 2; - 77:02:0008001:197 по адресу: г. Москва, ул. Декабристов; - 77:02:0008002:149 по адресу: г. Москва, ул. Декабристов; - 77:02:0008002:148 по адресу: г. Москва, ул. Каргопольская; - 77:02:0008002:51 по адресу: г. Москва, ул. Декабристов, вл. 2, к. 3; - 77:02:0008002:147 по адресу: г. Москва, ул. Хачатуряна; - 77:02:0008005:139 по адресу: г. Москва, ул. Каргопольская; - 77:02:0008005:136 по адресу: г. Москва, ул. Каргопольская; - 77:02:0009001:74 по адресу: г. Москва, ул. Хачатуряна; - 77:02:0009001:30 по адресу: г. Москва, ул. Хачатуряна, вл. 6, к. 2; - 77:02:0009001:5467 по адресу: г. Москва, проезд Сигнальный (г. Москва, Сигнальный пр. (парк «Долина реки Лихоборки»)); - 77:02:0009002:143 по адресу: г. Москва, Сигнальный пр-д, вл. 19; - 77:02:0009002:101 по адресу: г. Москва, Сигнальный пр-д, вл. 13; - 77:02:0009002:88 по адресу: г. Москва, Сигнальный пр-д; - 77:02:0009002:92 по адресу: г. Москва, Сигнальный пр-д, вл. 9-11; - 77:02:0009002:38 по адресу: г. Москва, Сигнальный пр-д; - 77:02:0009005:31 по адресу: г. Москва, Сигнальный пр-д; - 77:02:0009002:120 по адресу: г. Москва, Сигнальный пр-д, вл. 19. <p>Земельные участки в границах кадастровых кварталов с номерами:</p> <ul style="list-style-type: none"> - 77:02:0007001 по адресу: г. Москва, ул. Римского-Корсакова; - 77:02:0008001 по адресу: г. Москва, ул. Декабристов; - 77:02:0008002 по адресу: г. Москва, ул. Каргопольская; - 77:02:0008005 по адресу: г. Москва, ул. Каргопольская; - 77:02:0009001 по адресу: г. Москва, ул. Хачатуряна; - 77:02:0009002 по адресу: г. Москва, Сигнальный пр-д; - 77:02:0009005 по адресу: г. Москва, Сигнальный пр-д; - 77:02:0000000 по адресу: г. Москва, Сигнальный пр-д.
4.	Адрес, по которому заинтересованные лица могут ознакомиться с поступившим ходатайством об установлении публичного сервитута и прилагаемым к нему описанием местоположения границ публичного сервитута, подать заявление об учете прав на земельные участки, а также срок подачи указанных заявлений, время приема заинтересованных лиц для ознакомления с поступившим ходатайством об установлении публичного сервитута	<p>Заинтересованные лица могут ознакомиться с поступившим ходатайством об установлении публичных сервитутов и прилагаемым к нему описанием местоположения границ публичных сервитутов в службе «Одного окна» Департамента городского имущества города Москвы по адресу: г. Москва, 1-й Красногвардейский пр., д. 21, стр. 1. Приёмное время: среда (8.00 - 17.00).</p> <p>Правообладатели земельных участков, в отношении которых испрашивается публичный сервитут, если их права не зарегистрированы в Едином государственном реестре недвижимости, могут подать заявления в Управление Росреестра по Москве об учете их прав (обременения прав) на земельные участки с приложением копий документов, подтверждающих эти права (обременения прав), в течение тридцати дней со дня опубликования сообщения о возможном установлении публичного сервитута</p>
5.	Официальные сайты в информационно-телекоммуникационной сети «Интернет» на	https://www.mos.ru/dgi/

	которых размещается сообщение о поступившем ходатайстве об установлении публичного сервитута	
6.	Реквизиты решений об утверждении документа территориального планирования, документации по планировке территории, программ комплексного развития систем коммунальной инфраструктуры поселения, городского округа, а также информацию об инвестиционной программе субъекта естественных монополий, организации коммунального комплекса, указанных в ходатайстве об установлении публичного сервитута	Постановление Правительства Москвы от 23.05.2022 № 877-ПП «Об утверждении проекта планировки территории линейного объекта – реконструкция кабельной линии 220 кВ «Владыкино-Бескудниково I, II»
7.	Официальные сайты в информационно-телекоммуникационной сети «Интернет», на которых размещены утвержденные документы территориального планирования, документация по планировке территории, программа комплексного развития систем коммунальной инфраструктуры поселения, городского округа, инвестиционная программа субъекта естественных монополий, организации коммунального комплекса, указанных в ходатайстве об установлении публичного сервитута	https://www.mos.ru/dgi/

Ходатайство об установлении публичного сервитута		
1	Департамент городского имущества города Москвы	
2	Сведения о лице, представившем ходатайство об установлении публичного сервитута (далее - заявитель):	
2.1	Полное наименование	Публичное акционерное общество «Россети Московский регион»
2.2	Сокращенное наименование	ПАО «Россети Московский регион»
2.3	Организационно-правовая форма	Публичное акционерное общество
2.4	Почтовый адрес (индекс, субъект Российской Федерации, населенный пункт, улица, дом)	115114, г. Москва, 2-й Павелецкий пр., д. 3, стр. 2
2.5	Фактический адрес (индекс, субъект Российской Федерации, населенный пункт, улица, дом)	115114, г. Москва, 2-й Павелецкий пр., д. 3, стр. 2
2.6	Адрес электронной почты	client@rossetimr.ru
2.7	ОГРН	1057746555811
2.8	ИНН	5036065113
3	Сведения о представителе заявителя:	
3.1	Фамилия	Кочергин
	Имя	Игорь
	Отчество (при наличии)	Васильевич
3.2	Адрес электронной почты	kocherginiv@rossetimr.ru
3.3	Телефон	+7 495 662-40-70 доб. 44-63

3.4	Наименование и реквизиты документа, подтверждающего полномочия представителя заявителя	Доверенность от 04.07.2022 г. 77АД0386582 зарегистрирована в реестре № 77/555-н/77-2022-5-647
4	Прошу установить публичный сервитут в отношении земель и земельных участков в целях предусмотренных пунктом 1 статьи 39.37 Земельного кодекса Российской Федерации: для целей размещения кабельных линий электропередачи по титулу: «Реконструкция КЛ 220 кВ «Владыкино-Бескудниково I, II», для нужд ПАО «Россети Московский регион», расположенной в границах района Отрадное Северо-Восточного административного округа г. Москвы.	
5	Испрашиваемый срок публичного сервитута _____ 10 лет _____	
6	<p>1.1. Срок, в течение которого в соответствии с расчетом заявителя использование земельного участка (его части) и (или) расположенного на нем объекта недвижимости в соответствии с их разрешенным использованием будет в соответствии с подпунктом 4 пункта 1 статьи 39.41 Земельного кодекса Российской Федерации невозможно или существенно затруднено (при возникновении таких обстоятельств) Срок установлен из расчета продолжительности реконструкции объекта с даты получения разрешения на строительство, составляет не более 3 месяцев.</p>	
7	<p>Обоснование необходимости установления публичного сервитута</p> <ol style="list-style-type: none"> 1. Реконструкция кабельной линий 220 кВ выполняется в связи с необходимостью замены существующих маслонаполненных кабелей 220 кВ требующих частых ремонтов и отключений на экологически безопасный кабель с изоляцией из сшитого полиэтилена с пропускной способностью 800А с учетом одностороннего заземления экрана кабеля. 2. Реконструкция объекта обоснована Схемой и программой перспективного развития электроэнергетики города Москвы на 2021-2026 годы, утвержденной Распоряжением Мэра Москвы от 30.04.2021 №242 "Об утверждении Схемы и программы перспективного развития электроэнергетики города Москвы на 2021-2026 годы". 3. Постановление правительства г. Москвы от 23.05.2022 № 877-ПП «об утверждении проекта планировки территории линейного объекта – реконструкция кабельной линии 220 кВ «Владыкино - Бескудниково I, II». 	
8	<p>Сведения о правообладателе инженерного сооружения, которое переносится в связи с изъятием земельного участка для государственных или муниципальных нужд в случае, если заявитель не является собственником указанного инженерного сооружения (в данном случае указываются сведения в объеме, предусмотренном пунктом 2 настоящей Формы) (заполняется в случае, если ходатайство об установлении публичного сервитута подается с целью установления сервитута в целях реконструкции инженерного сооружения, которое переносится в связи с изъятием такого земельного участка для государственных или муниципальных нужд)</p> <p>_____</p>	

9	Кадастровые номера земельных участков (при их наличии), в отношении которых испрашивается публичный сервитут и границы которых внесены в Единый государственный реестр недвижимости	1	77:02:0007001:7667/чзу	г. Москва, проезд Высоковольтный
		2	77:02:0007001:10803/чзу	г. Москва, проезд Высоковольтный
		3	77:02:0007001:105/чзу	г. Москва, проезд Высоковольтный, вл.21
		4	77:02:0007001:144/чзу	г. Москва, проезд Высоковольтный
		5	77:02:0007001:38/чзу	г Москва, ул Римского-Корсакова, вл 10
		6	77:02:0007001:3У1	г Москва, ул Римского-Корсакова, УДС
		7	77:02:0007001:149/чзу	г Москва, ул Римского-Корсакова, УДС
		8	77:02:0008001:201/чзу	г Москва, ул Римского-Корсакова, УДС
		9	77:02:0008001:79/чзу	г Москва, ул Римского-Корсакова, д.2
		10	77:02:0008001:3У1	г Москва, ул Декабристов
		11	77:02:0008001:3У2	г Москва, ул Декабристов
		12	77:02:0008001:3У3	г Москва, ул Декабристов
		13	77:02:0008001:3У4	г Москва, ул Декабристов
		14	77:02:0008001:197/чзу	г Москва, ул Декабристов

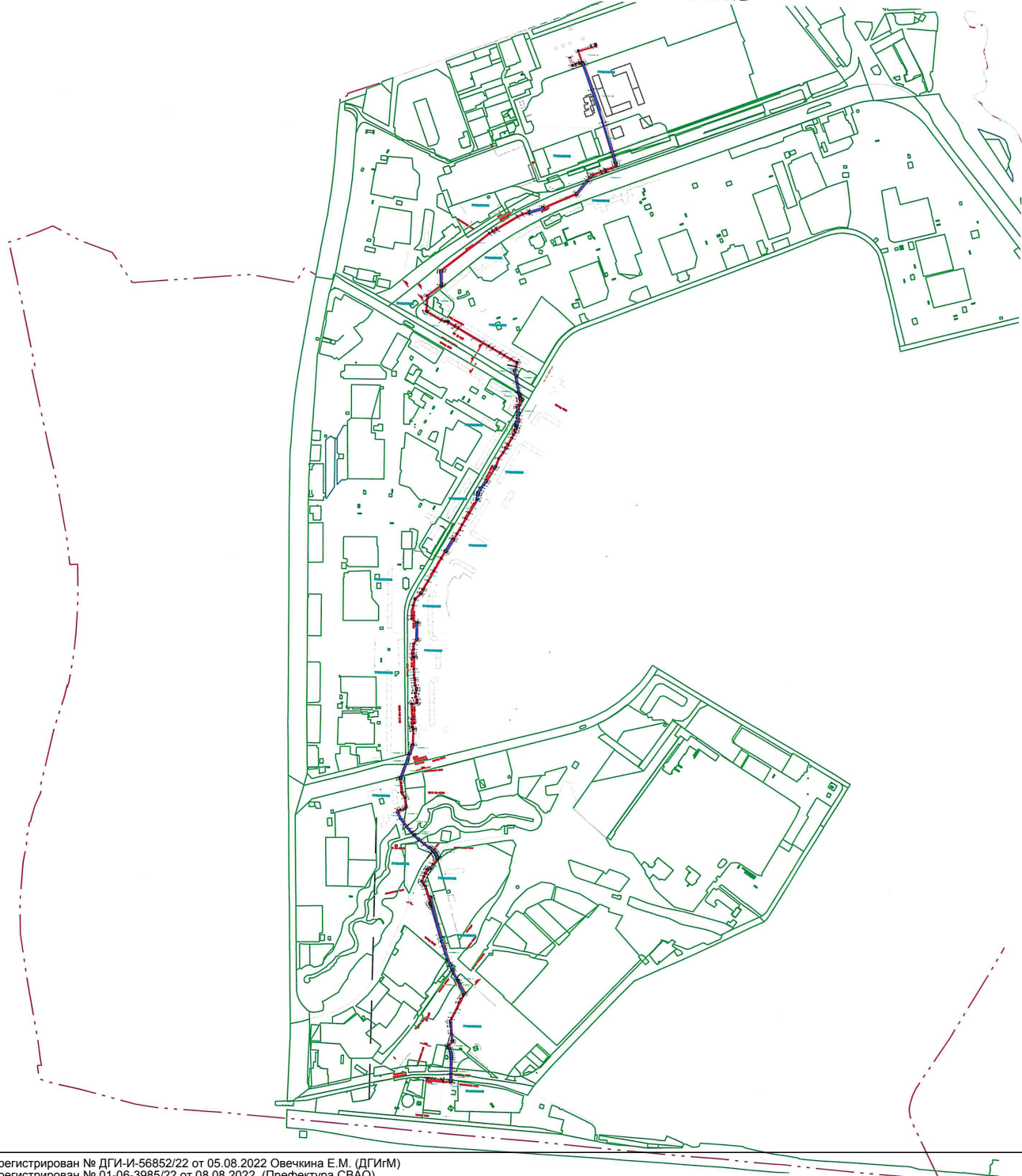
	15	77:02:0008002:149/чзу	г Москва, ул Декабристов
	16	77:02:0008002:148/чзу	г Москва, ул Каргопольская, УДС
	17	77:02:0008002:3У1	г Москва, ул Каргопольская, УДС
	18	77:02:0008002:51/чзу	г Москва, ул Декабристов, вл 2, корпус 3
	19	77:02:0008002:147/чзу	г Москва, ул Хачатуряна, УДС
	20	77:02:0008005:139/чзу	г Москва, ул Каргопольская
	21	77:02:0008005:136/чзу	г Москва, ул Каргопольская
	22	77:02:0008005:3У1	г Москва, ул Каргопольская
	23	77:02:0009001:74/чзу	г Москва, ул Хачатуряна, УДС
	24	77:02:0009001:3У1	г Москва, ул Хачатуряна
	25	77:02:0009001:3У3	г Москва, ул Хачатуряна
	26	77:02:0009001:30/чзу1	г Москва, ул Хачатуряна, вл 6, корпус 2
	27	77:02:0009001:30/чзу2	г Москва, ул Хачатуряна, вл 6, корпус 2
	28	77:02:0009001:5467/чзу	г. Москва, Сигнальный пр. (парк «Долина реки Лихоборки»)

	29	77:02:0009002:143/чзу	г Москва, проезд Сигнальный, вл 19
	30	77:02:0009002:3У3	г Москва, Сигнальный проезд
	31	77:02:0009002:101/чзу	г Москва, Сигнальный проезд, вл 13
	32	77:02:0009002:88/чзу	г Москва, Сигнальный проезд
	33	77:02:0009002:3У1	г Москва, Сигнальный проезд
	34	77:02:0009002:3У2	г Москва, Сигнальный проезд
	35	77:02:0009002:92/чзу	г Москва, Сигнальный проезд, вл 9-11
	36	77:02:0009002:3У4	г Москва, Сигнальный проезд
	37	77:02:0009002:38/чзу	г Москва, Сигнальный проезд
	38	77:02:0009005:31/чзу	г Москва, Сигнальный проезд, УДС
	39	77:02:0009002:120/чзу	г Москва, Сигнальный проезд, УДС
	40	77:02:0009005:3У1	г Москва, Сигнальный проезд, УДС
	41	77:02:0009005:3У2	г Москва, Сигнальный проезд, УДС
	42	77:02:0000000:3У1	г Москва, Сигнальный проезд, УДС



10	Вид права, на котором инженерное сооружение принадлежит заявителю (если подано ходатайство об установлении публичного сервитута в целях реконструкции или эксплуатации инженерного сооружения):			
11	Сведения о способах представления результатов рассмотрения ходатайства:			
	в виде электронного документа, который направляется уполномоченным органом заявителю посредством электронной почты			да
				(да/нет)
	в виде бумажного документа, который заявитель получает непосредственно при личном обращении или посредством почтового отправления			да
			(да/нет)	
12	Документы, прилагаемые к ходатайству: <ul style="list-style-type: none"> 1. Сведения о границах публичного сервитута в форме электронного документа. 2. Копия доверенности 77АГ9407209 от 02.07.2022 г. № 77/555-н/77-2022-2-439 3. Распоряжение Мэра Москвы от 30.04.2021 №242 "Об утверждении Схемы и программы перспективного развития электроэнергетики города Москвы на 2021-2026 годы". 4. Постановление правительства г.Москвы от 19.01.2022 №23-ПП. 			
13	Подтверждаю согласие на обработку персональных данных (сбор, систематизацию, накопление, хранение, уточнение (обновление, изменение), использование, распространение (в том числе передачу), обезличивание, блокирование, уничтожение персональных данных, а также иных действий, необходимых для обработки персональных данных в соответствии с законодательством Российской Федерации), в том числе в автоматизированном режиме			
14	Подтверждаю, что сведения, указанные в настоящем ходатайстве, на дату представления ходатайства достоверны; документы (копии документов) и содержащиеся в них сведения соответствуют требованиям, установленным статьей 39.41 Земельного кодекса Российской Федерации			
15	Подпись:			Дата:
				" 29 " июля 2022 г.
	(подпись)			
		(инициалы, фамилия)		

Схема расположения границ публичного сервитута
Обзорная схема

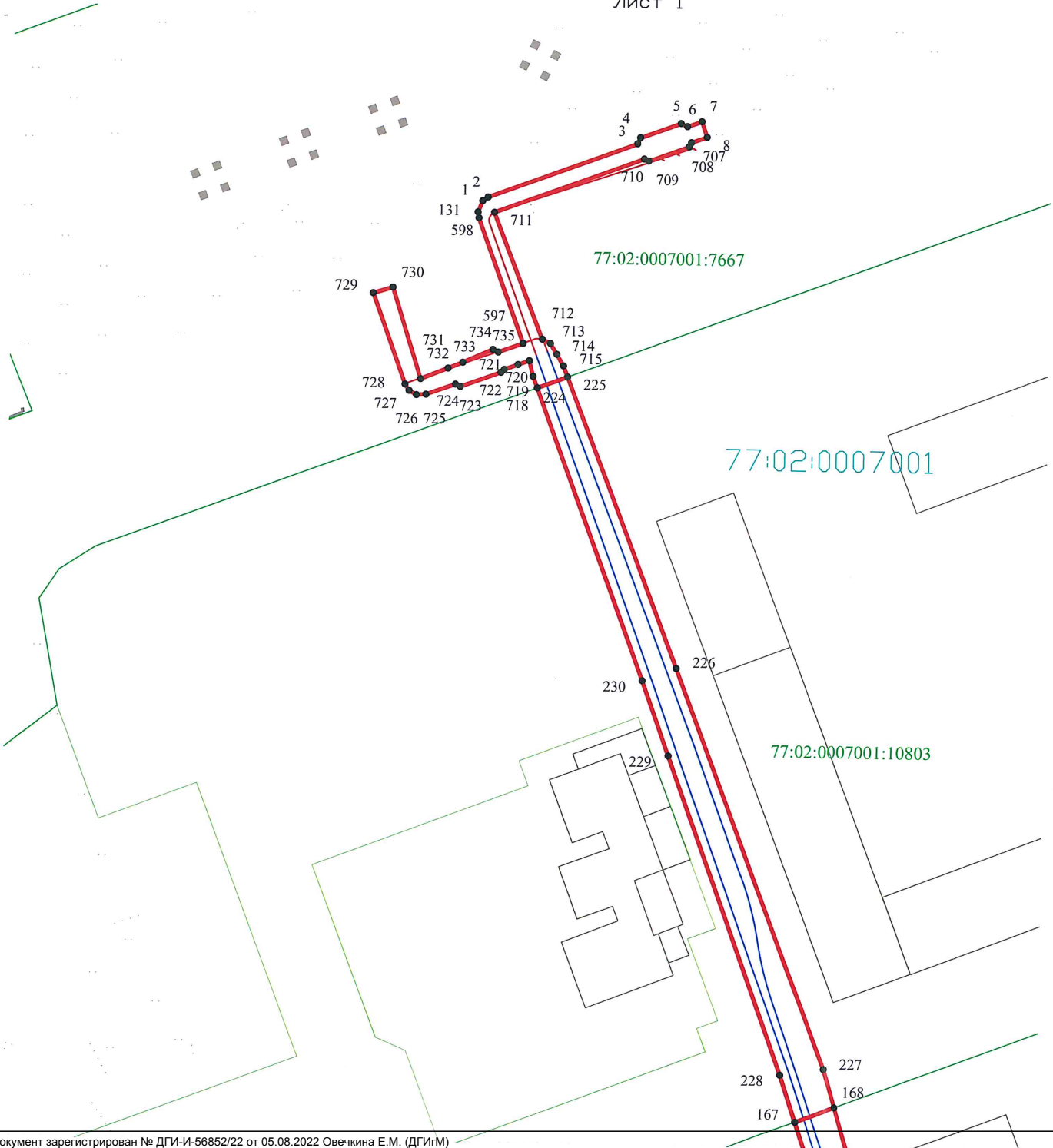


- Условные обозначения
- проектные границы публичного сервитута
 - 2 ● - характерные точки проектной границы публичного сервитута
 - горизонтально направленное бурение
 - открытая прокладка кабельной линии
 - границы земельных участков в отношении которых испрашивается публичный сервитут
 - 77:04:0002005:95 - кадастровые номера земельных участков в отношении которых испрашивается публичный сервитут
 - границы земельных участков по сведениям ЕГРН
 - 77:04:0002005 - номер кадастрового квартала
 - границы кадастровых кварталов

Схема листов

- 1
- 2
- 3
- 4
- 5
- 6
- 7
- 8
- 9
- 10
- 11
- 12
- 13

Схема расположения границ публичного сервитута
Лист 1



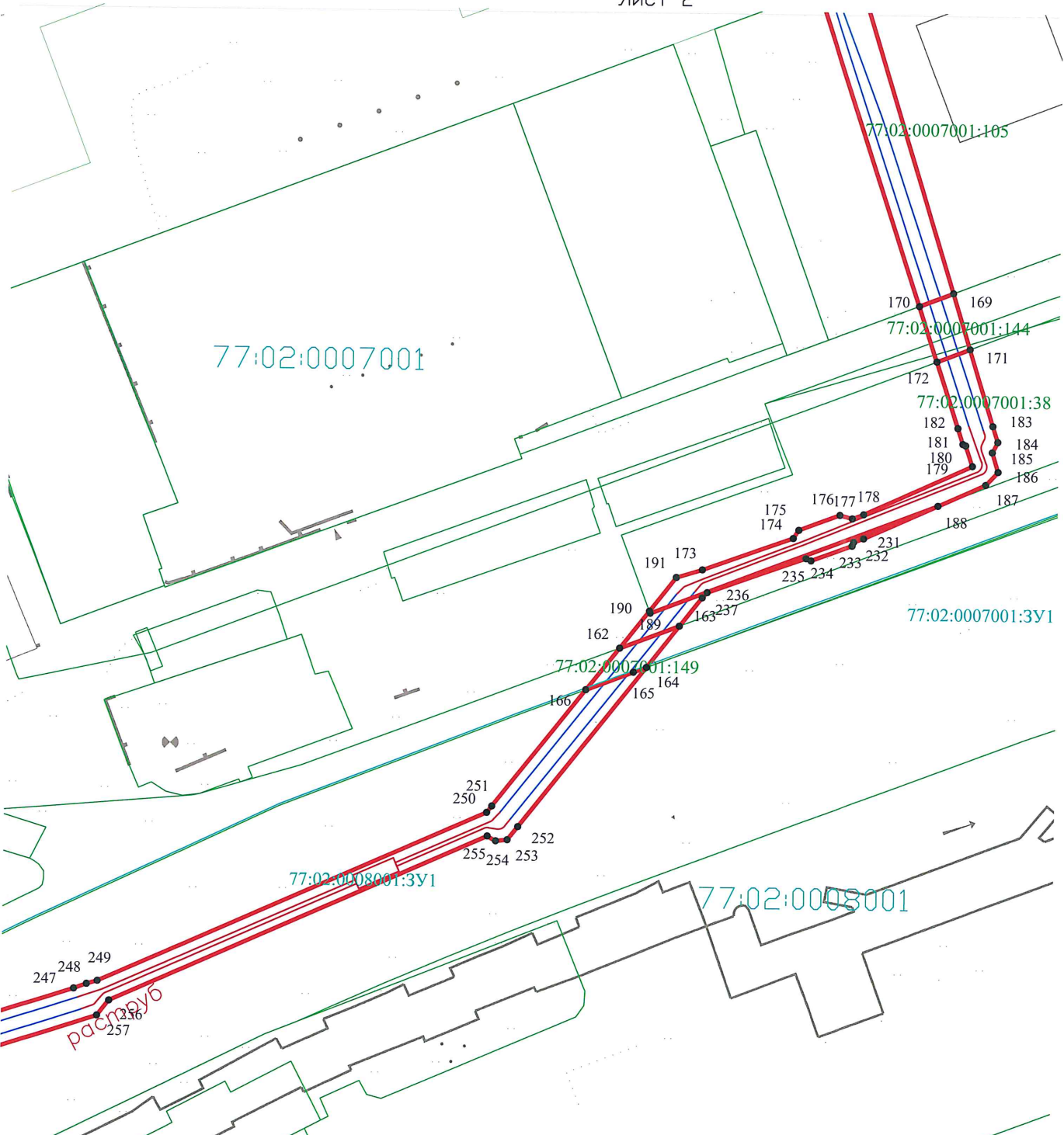
- Условные обозначения:
- проектные границы публичного сервитута
 - 2 - характерные точки проектной границы публичного сервитута
 - горизонтально направленное бурение
 - открытая прокладка кабельной линии
 - границы земельных участков в отношении которых испрашивается публичный сервитут
 - 77:04:0002005:95 - кадастровые номера земельных участков в отношении которых испрашивается публичный сервитут
 - границы земельных участков по сведениям ЕГРН
 - 77:04:0002005 - номер кадастрового квартала
 - границы кадастровых кварталов

Масштаб 1:1 000

Схема листов

- 1
- 2
- 3
- 4
- 5
- 6
- 7
- 8
- 9
- 10
- 11
- 12
- 13

Схема расположения границ публичного сервитута
Лист 2



- Условные обозначения
- проектные границы публичного сервитута
 - 2 - характерные точки проектной границы публичного сервитута
 - горизонтально направленное бурение
 - открытая прокладка кабельной линии
 - границы земельных участков в отношении которых испрашивается публичный сервитут
 - 77:04:0002005:95 - кадастровые номера земельных участков в отношении которых испрашивается публичный сервитут
 - границы земельных участков по сведениям ЕГРН
 - 77:04:0002005 - номер кадастрового квартала
 - границы кадастровых кварталов

Масштаб 1:1 000

Схема листов

- 1
- 2
- 3
- 4
- 5
- 6
- 7
- 8
- 9
- 10
- 11
- 12
- 13

Схема расположения границ публичного сервитута
Лист 3



- Условные обозначения
- проектные границы публичного сервитута
 - 2 - характерные точки проектной границы публичного сервитута
 - горизонтально направленное въезание
 - открытая прокладка кабельной линии
 - границы земельных участков в отношении которых испрашивается публичный сервитут
 - 77:04:0002005:95 - кадастровые номера земельных участков в отношении которых испрашивается публичный сервитут
 - границы земельных участков по сведениям ЕГРН
 - 77:04:0002005 - номер кадастрового квартала
 - границы кадастровых кварталов

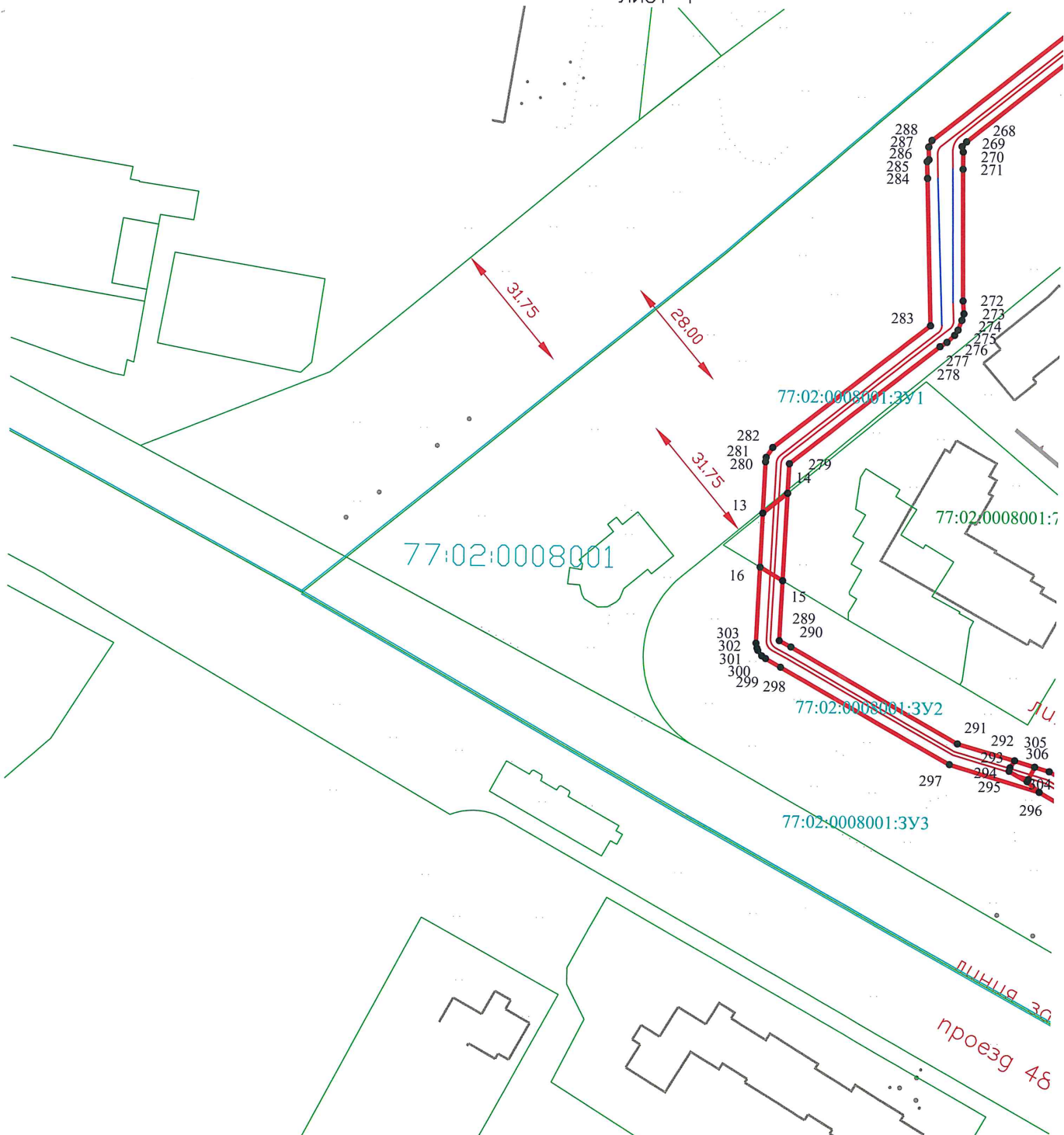
Масштаб 1:1 000

Схема листов

- 1
- 2
- 3
- 4
- 5
- 6
- 7
- 8
- 9
- 10
- 11
- 12
- 13

Схема расположения границ публичного сервитута

Лист 4



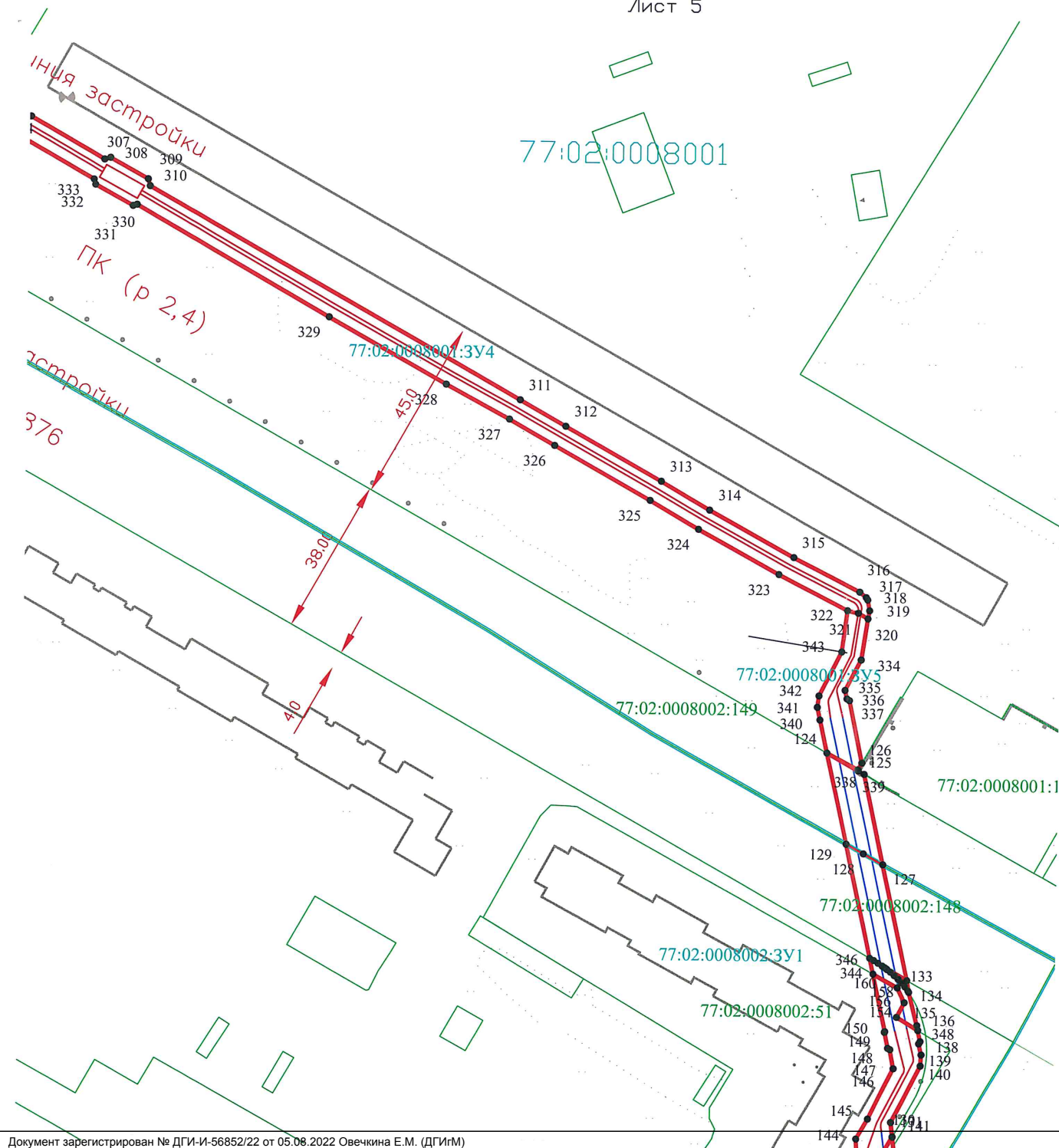
- Условные обозначения:
- проектные границы публичного сервитута
 - 2 - характерные точки проектной границы публичного сервитута
 - горизонтально направленное бурение
 - открытая прокладка кабельной линии
 - границы земельных участков в отношении которых испрашивается публичный сервитут
 - 77:04:0002005:95 - кадастровые номера земельных участков в отношении которых испрашивается публичный сервитут
 - границы земельных участков по сведениям ЕГРН
 - 77:04:0002005 - номер кадастрового квартала
 - границы кадастровых кварталов

Масштаб 1:1 000

Схема листов

- 1
- 2
- 3
- 4
- 5
- 6
- 7
- 8
- 9
- 10
- 11
- 12
- 13

Схема расположения границ публичного сервитута
Лист 5



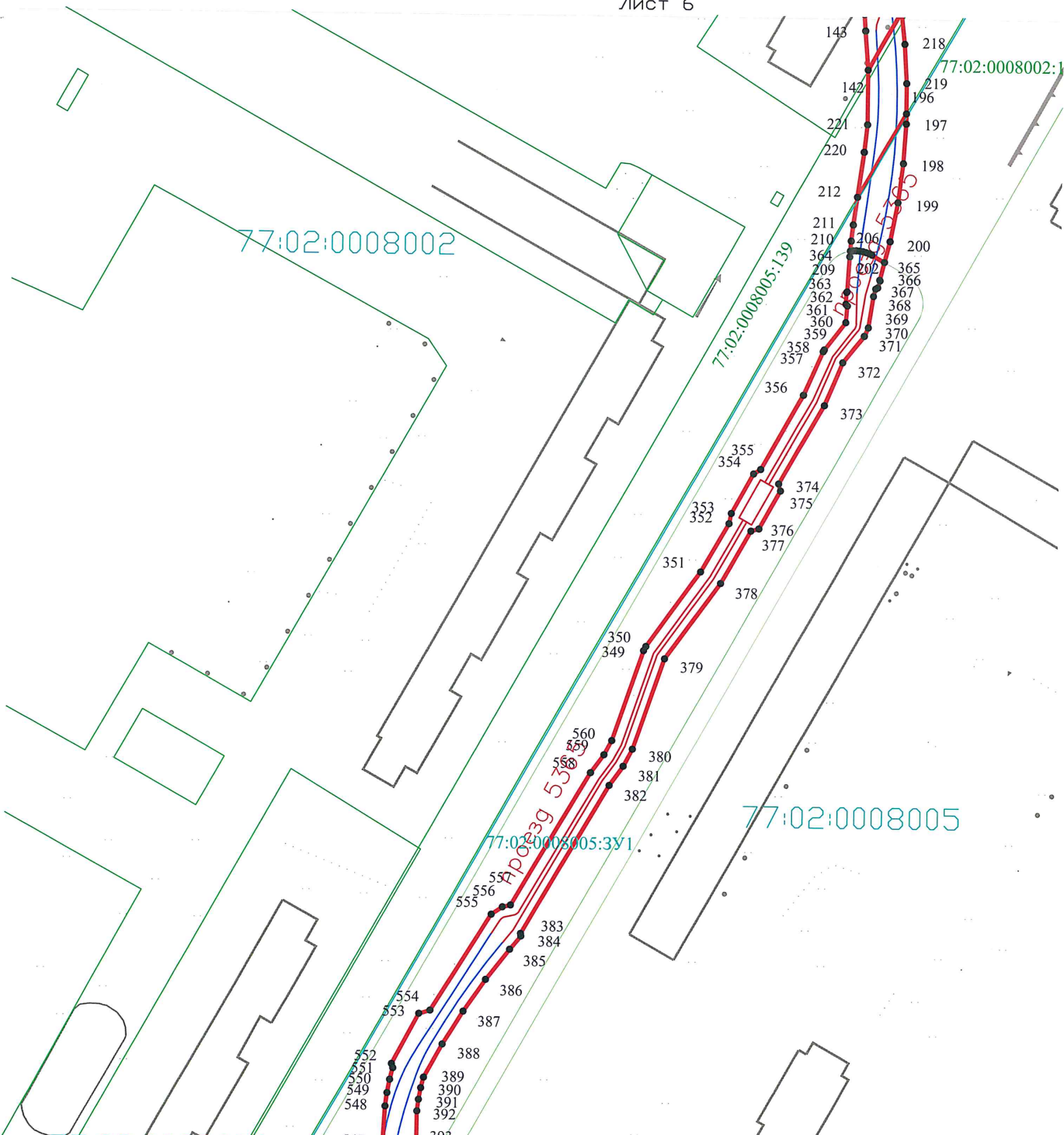
- Условные обозначения:
- проектные границы публичного сервитута
 - характерные точки проектной границы публичного сервитута
 - горизонтально направленное бурение
 - открытая прокладка кабельной линии
 - границы земельных участков в отношении которых испрашивается публичный сервитут
 - 77:04:0002005:95 - кадастровые номера земельных участков в отношении которых испрашивается публичный сервитут
 - границы земельных участков по сведениям ЕГРН
 - 77:04:0002005 - номер кадастрового квартала
 - границы кадастровых кварталов

Масштаб 1:1 000

Схема листов

- 1
- 2
- 3
- 4
- 5
- 6
- 7
- 8
- 9
- 10
- 11
- 12
- 13

Схема расположения границ публичного сервитута
Лист 6



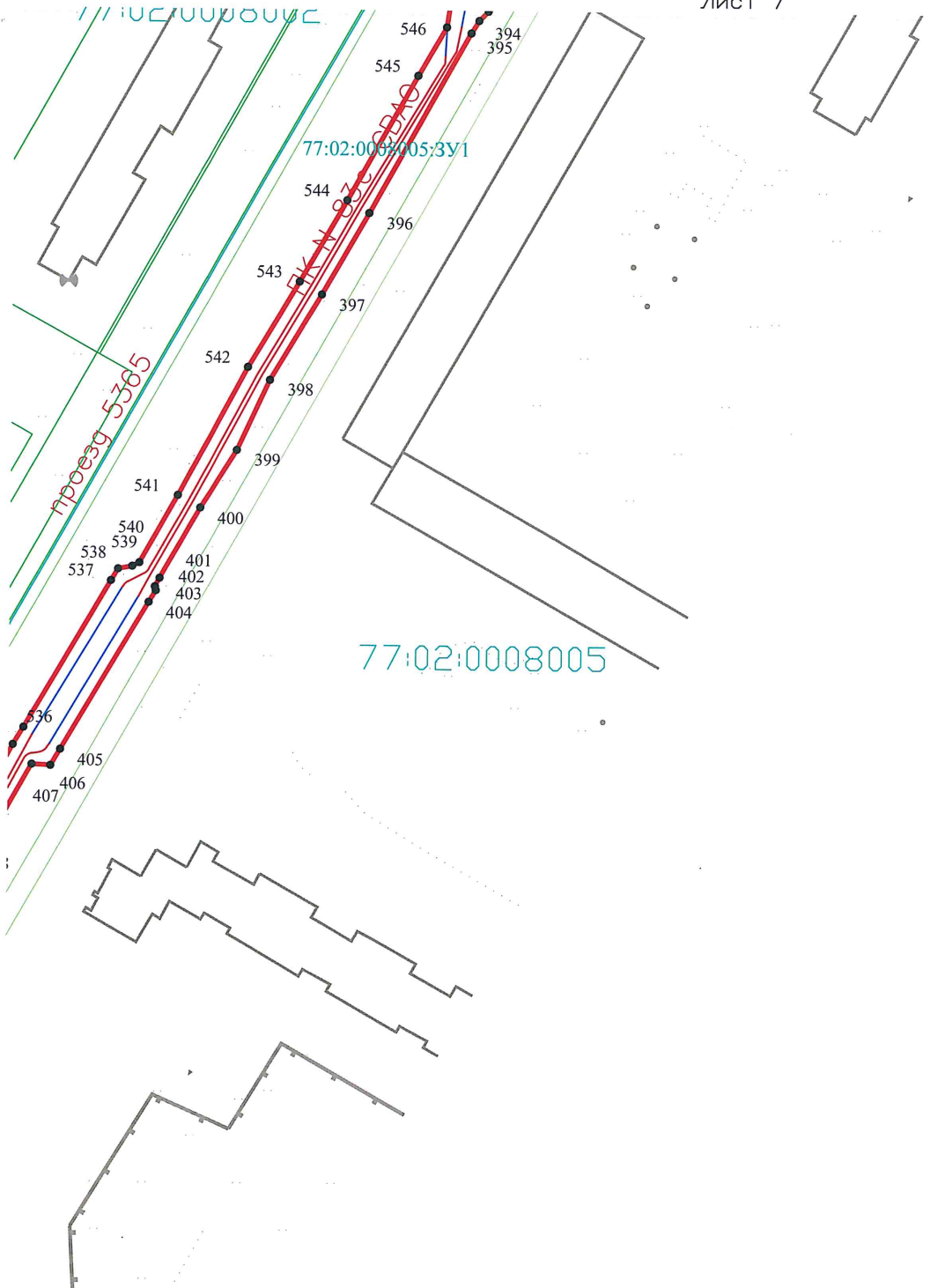
- Условные обозначения:
- проектные границы публичного сервитута
 - характерные точки проектной границы публичного сервитута
 - горизонтально направленное бурение
 - открытая прокладка кабельной линии
 - границы земельных участков в отношении которых испрашивается публичный сервитут
 - 77:04:0002005:95 - кадастровые номера земельных участков в отношении которых испрашивается публичный сервитут
 - границы земельных участков по сведениям ЕГРН
 - 77:04:0002005 - номер кадастрового квартала
 - границы кадастровых кварталов

Масштаб 1:1 000

Схема листов

- 1
- 2
- 3
- 4
- 5
- 6
- 7
- 8
- 9
- 10
- 11
- 12
- 13

Схема расположения границ публичного сервитута
Лист 7



- Условные обозначения:
- проектные границы публичного сервитута
 - характерные точки проектной границы публичного сервитута
 - горизонтально направленное бурение
 - открытая прокладка кабельной линии
 - границы земельных участков в отношении которых испрашивается публичный сервитут
 - 77:04:0002005:95 - кадастровые номера земельных участков в отношении которых испрашивается публичный сервитут
 - границы земельных участков по сведениям ЕГРН
 - 77:04:0002005 - номер кадастрового квартала
 - границы кадастровых кварталов

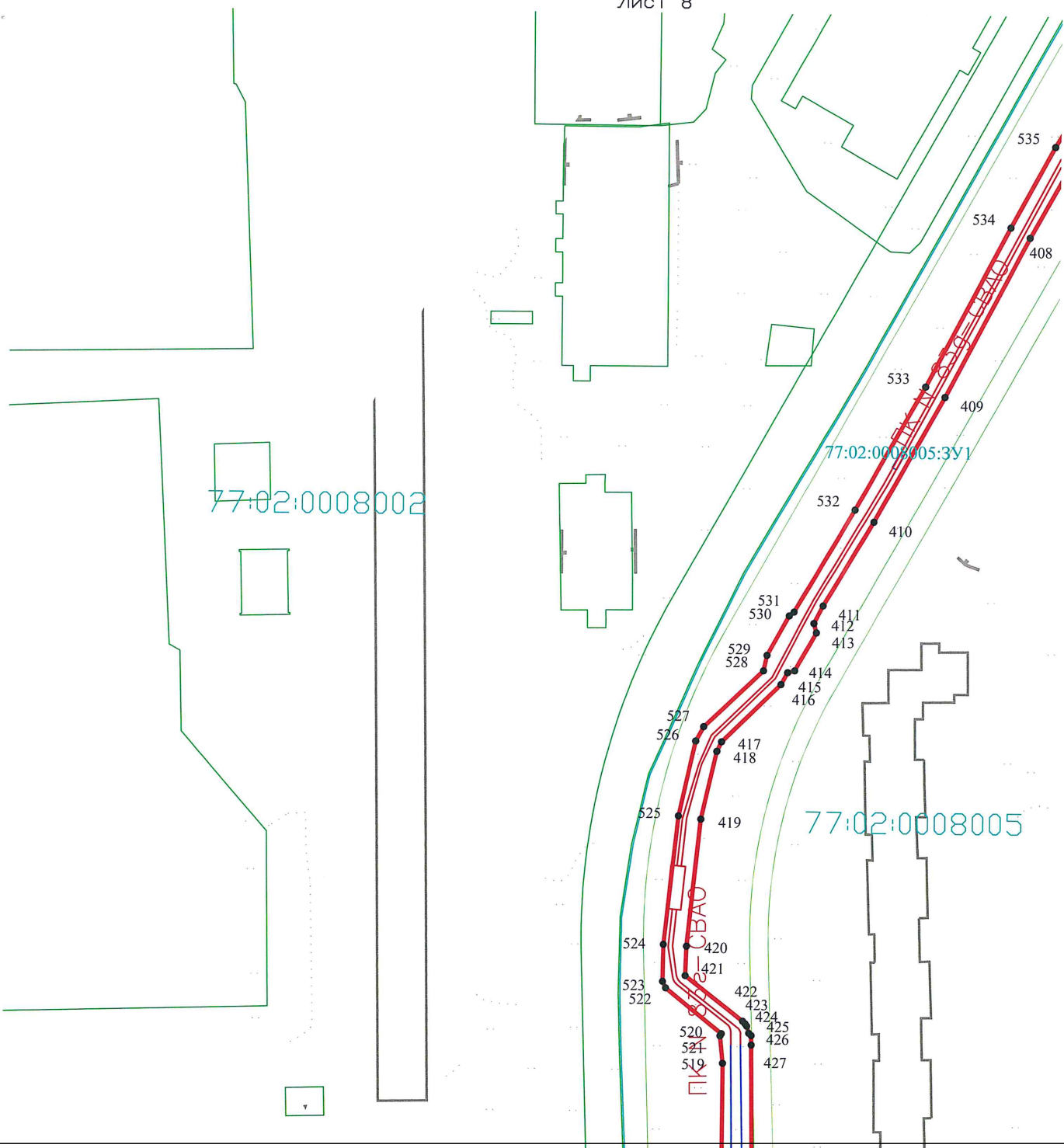
Масштаб 1:1 000

Схема листов

- 1
- 2
- 3
- 4
- 5
- 6
- 7
- 8
- 9
- 10
- 11
- 12
- 13

Схема расположения границ публичного сервитута

Лист 8



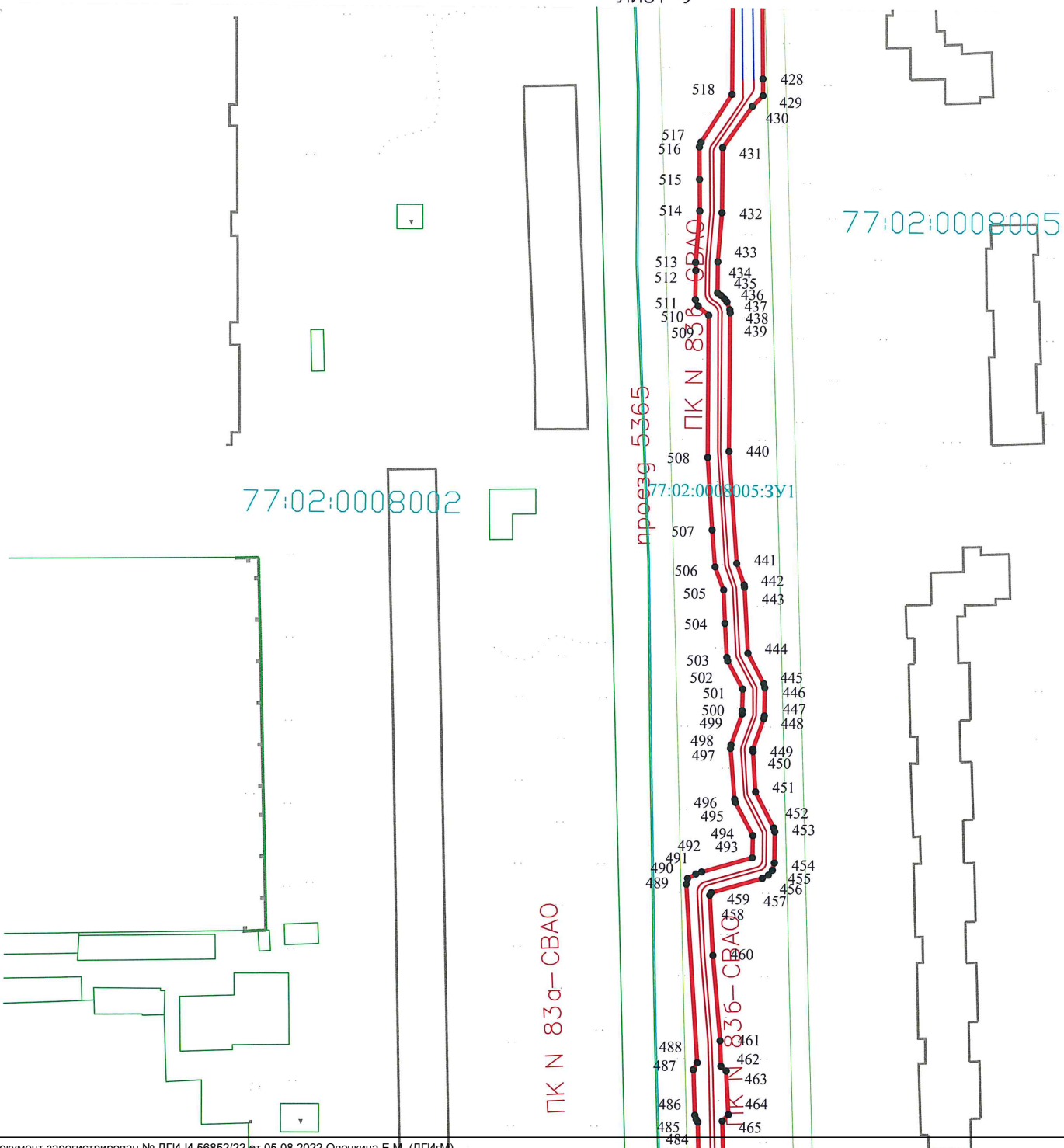
- Условные обозначения:**
- проектные границы публичного сервитута
 - - характерные точки проектной границы публичного сервитута
 - горизонтально направленное бурение
 - открытая прокладка кабельной линии
 - границы земельных участков в отношении которых испрашивается публичный сервитут
 - 77:04:0002005:95 - кадастровые номера земельных участков в отношении которых испрашивается публичный сервитут
 - границы земельных участков по сведениям ЕГРН
 - 77:04:0002005 - номер кадастрового квартала
 - границы кадастровых кварталов

Масштаб 1:1 000

Схема листов

- 1
- 2
- 3
- 4
- 5
- 6
- 7
- 8
- 9
- 10
- 11
- 12
- 13

Схема расположения границ публичного сервитута
Лист 9



- Условные обозначения:
- проектные границы публичного сервитута
 - характерные точки проектной границы публичного сервитута
 - горизонтально направленное бурение
 - открытая прокладка кабельной линии
 - границы земельных участков в отношении которых испрашивается публичный сервитут
 - 77:04:0002005:95 - кадастровые номера земельных участков в отношении которых испрашивается публичный сервитут
 - границы земельных участков по сведениям ЕГРН
 - 77:04:0002005 - номер кадастрового квартала
 - границы кадастровых кварталов

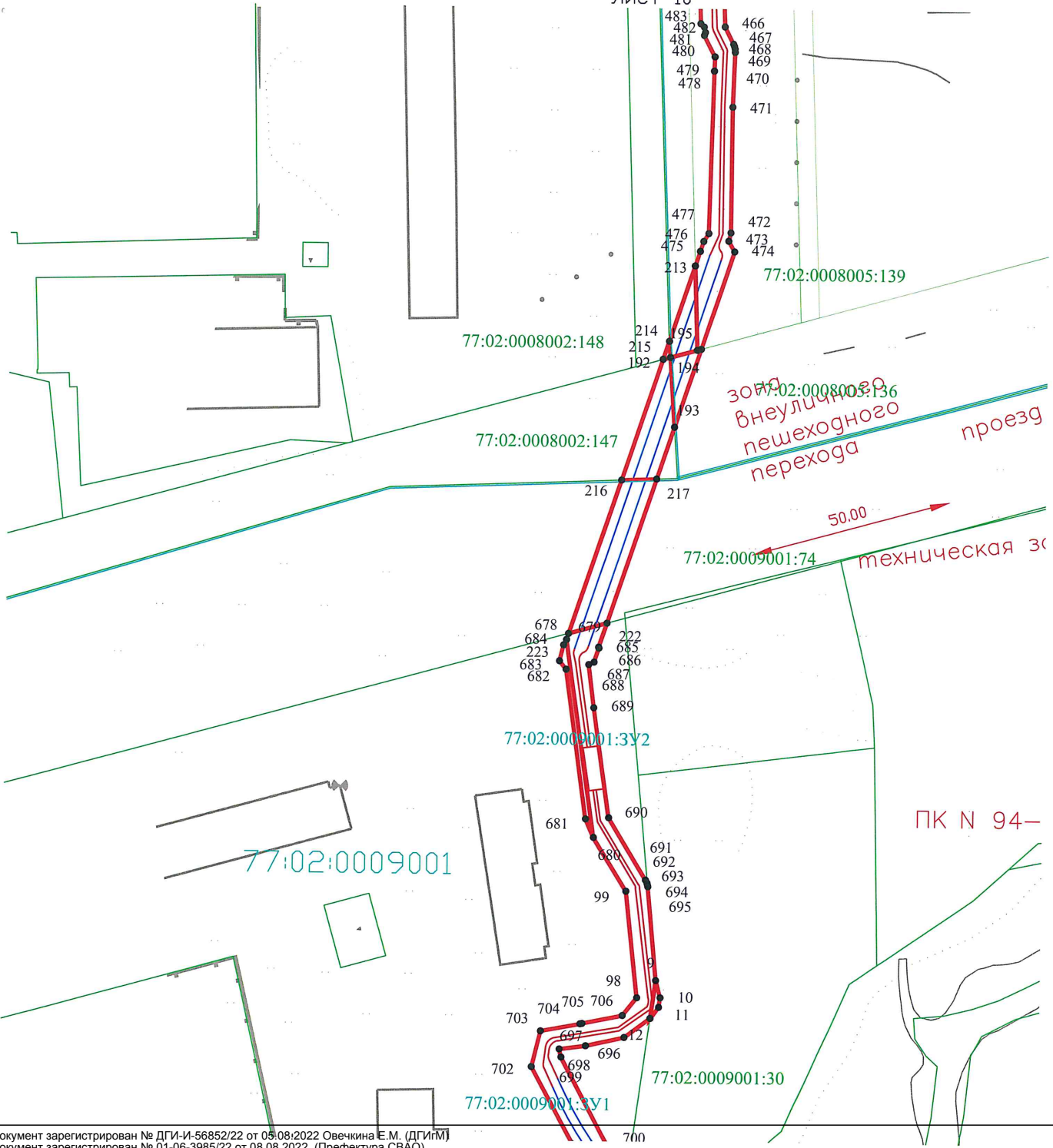
Масштаб 1:1 000

Схема листов

- 1
- 2
- 3
- 4
- 5
- 6
- 7
- 8
- 9
- 10
- 11
- 12
- 13

Схема расположения границ публичного сервитута

Лист 10



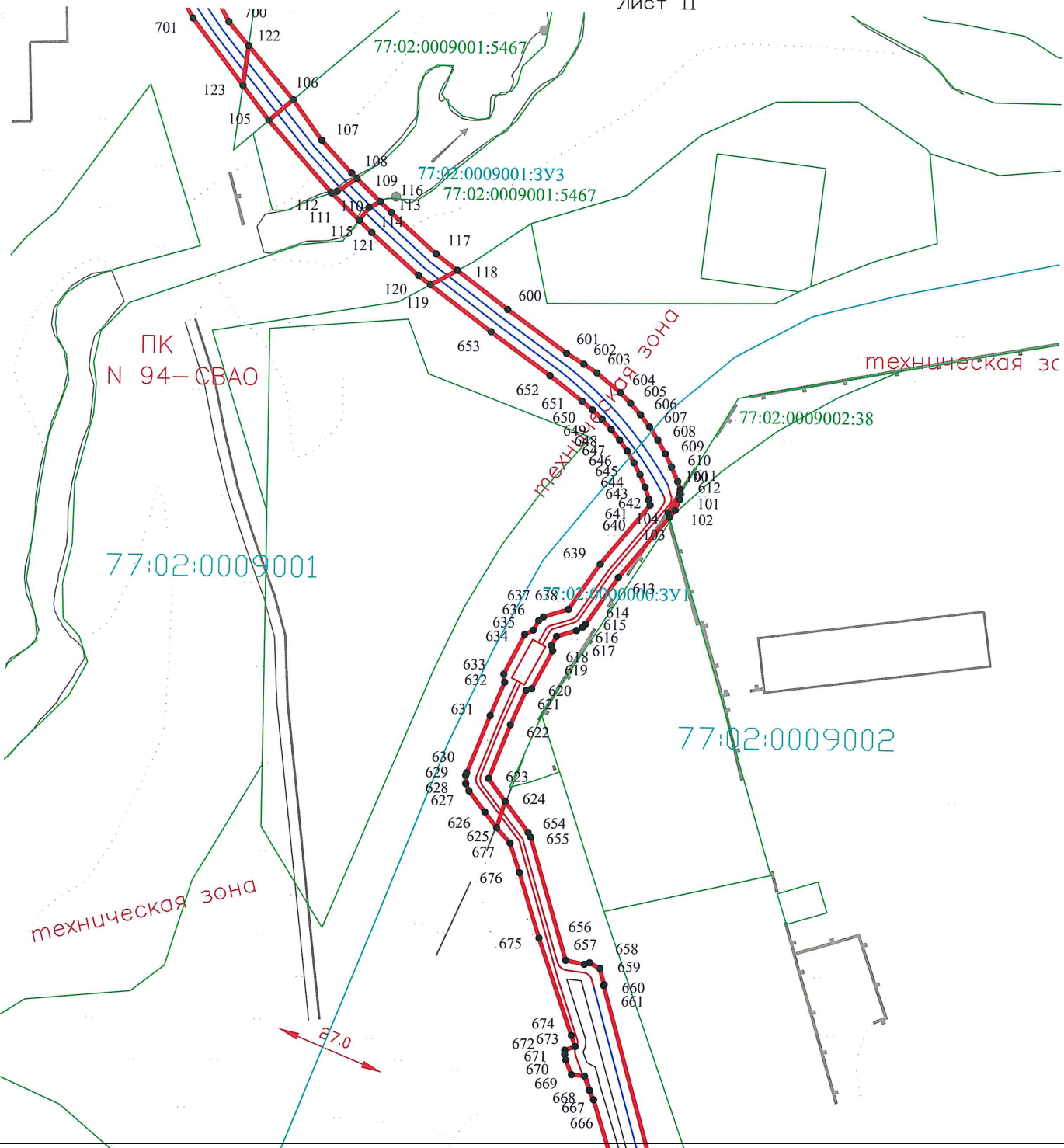
- Условные обозначения:
- проектные границы публичного сервитута
 - характерные точки проектной границы публичного сервитута
 - горизонтально направленное бурение
 - открытая прокладка кабельной линии
 - границы земельных участков в отношении которых испрашивается публичный сервитут
 - 77:04:0002005:95 - кадастровые номера земельных участков в отношении которых испрашивается публичный сервитут
 - границы земельных участков по сведениям ЕГРН
 - 77:04:0002005 - номер кадастрового квартала
 - границы кадастровых кварталов

Масштаб 1:1 000

Схема листов

- 1
- 2
- 3
- 4
- 5
- 6
- 7
- 8
- 9
- 10
- 11
- 12
- 13

Схема расположения границ публичного сервитута
Лист 11



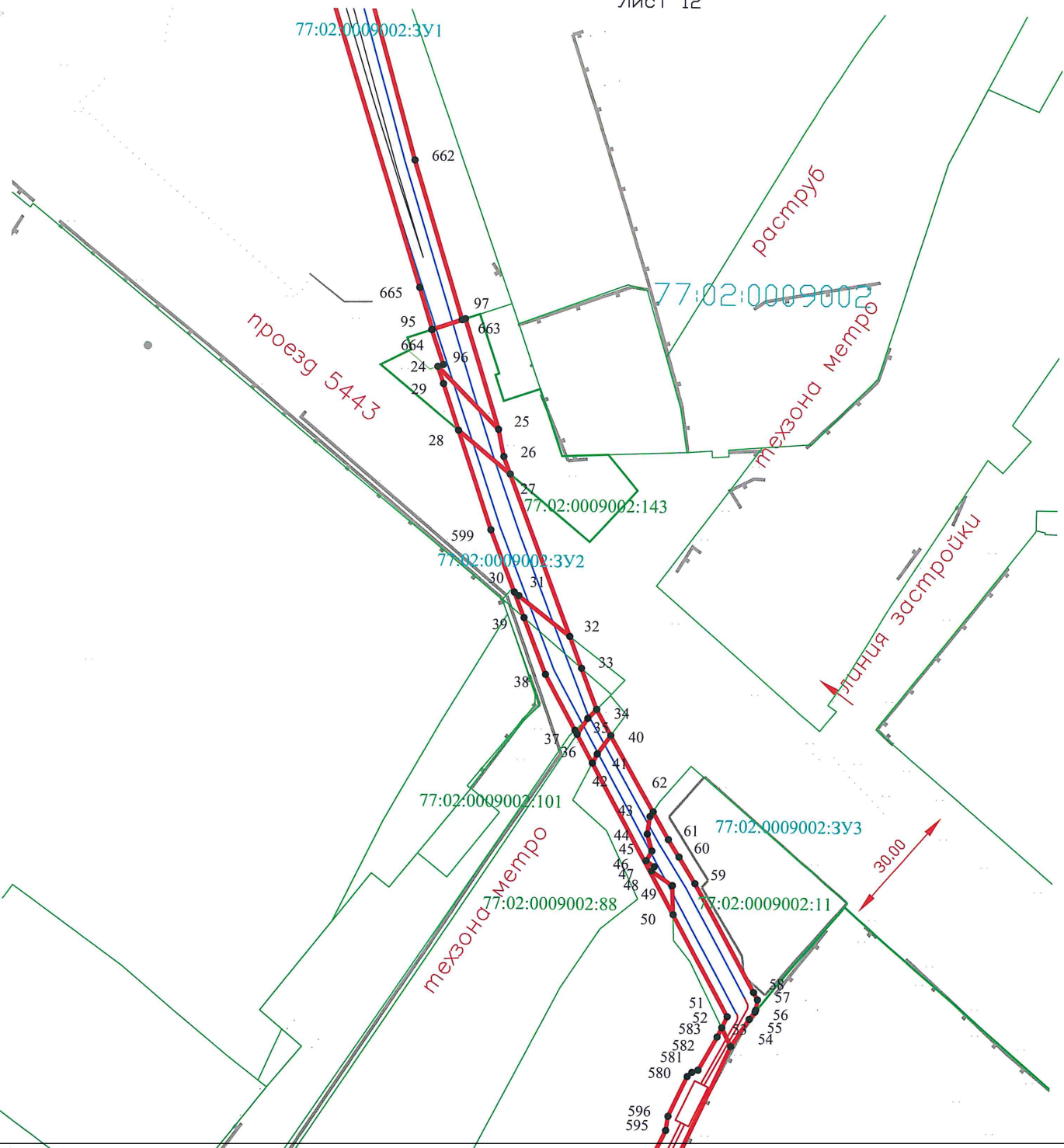
- Условные обозначения:
- проектные границы публичного сервитута
 - - характерные точки проектной границы публичного сервитута
 - горизонтально направленное бурение
 - открытая прокладка кабельной линии
 - границы земельных участков в отношении которых испрашивается публичный сервитут
 - 77:04:0002005:95 - кадастровые номера земельных участков в отношении которых испрашивается публичный сервитут
 - границы земельных участков по сведениям ЕГРН
 - 77:04:0002005 - номер кадастрового квартала
 - границы кадастровых кварталов

Масштаб 1:1 000

Схема листов

- 1
- 2
- 3
- 4
- 5
- 6
- 7
- 8
- 9
- 10
- 11
- 12
- 13

Схема расположения границ публичного сервитута
Лист 12



- Условные обозначения:
- проектные границы публичного сервитута
 - характерные точки проектной границы публичного сервитута
 - горизонтально направленное бурение
 - открытая прокладка кабельной линии
 - границы земельных участков в отношении которых испрашивается публичный сервитут
 - 77:04:0002005:95 - кадастровые номера земельных участков в отношении которых испрашивается публичный сервитут
 - границы земельных участков по сведениям ЕГРН
 - 77:04:0002005 - номер кадастрового квартала
 - границы кадастровых кварталов

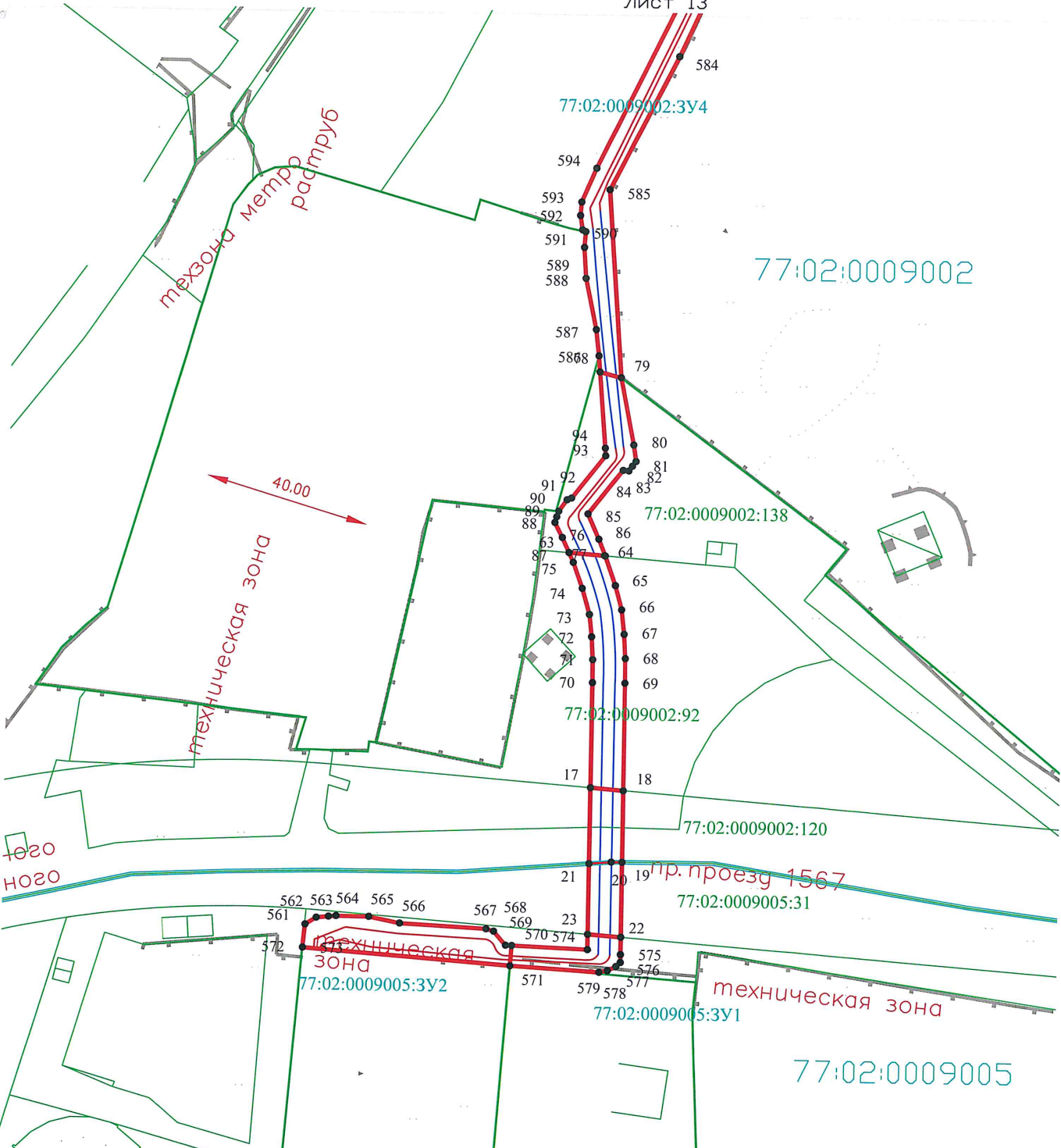
Масштаб 1:1 000

Схема листов

- 1
- 2
- 3
- 4
- 5
- 6
- 7
- 8
- 9
- 10
- 11
- 12
- 13

Схема расположения границ публичного сервитута

Лист 13



- Условные обозначения:
- проектные границы публичного сервитута
 - 2 ● - характерные точки проектной границы публичного сервитута
 - горизонтально направленное бурение
 - открытая прокладка кабельной линии
 - границы земельных участков в отношении которых испрашивается публичный сервитут
 - 77:04:0002005:95 - кадастровые номера земельных участков в отношении которых испрашивается публичный сервитут
 - границы земельных участков по сведениям ЕГРН
 - 77:04:0002005 - номер кадастрового квартала
 - границы кадастровых кварталов

Масштаб 1:1 000

Схема листов

- 1
- 2
- 3
- 4
- 5
- 6
- 7
- 8
- 9
- 10
- 11
- 12
- 13