

**Сообщение о планируемом изъятии для государственных нужд объектов недвижимого имущества, расположенных в границах зон на территории линейного объекта – коллектор подземных коммуникаций от Алтуфьевского шоссе до улицы Комдива Орлова**

Цель изъятия для государственных нужд объектов недвижимого имущества – освобождение на территории линейного объекта – коллектор подземных коммуникаций от Алтуфьевского шоссе до улицы Комдива Орлова.

Границы зон планируемого размещения линейных объектов на территории линейного объекта – коллектор подземных коммуникаций от Алтуфьевского шоссе до улицы Комдива Орлова утверждены постановлением Правительства Москвы от 20.09.2022 № 2027-ПП.

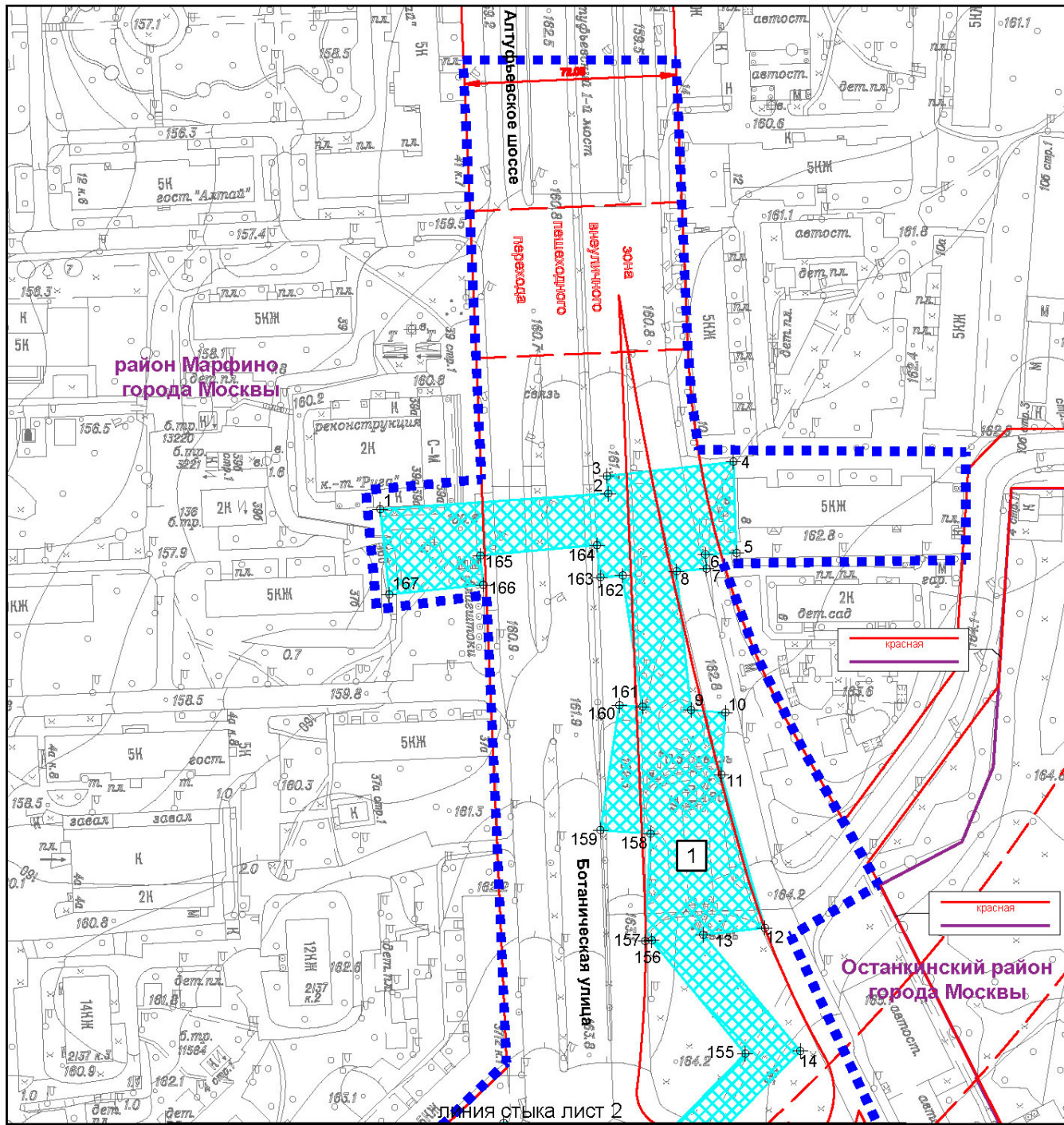
Изъятие и предоставление компенсации за изымаемые объекты недвижимого имущества будут происходить в рамках действующего законодательства в соответствии со статьями 49, 56.5, 56.8 Земельного кодекса Российской Федерации, статьями 279 и 281 Гражданского кодекса Российской Федерации, статьями 9-11 и 28 Федерального закона от 05.04.2013 № 43-ФЗ «Об особенностях регулирования отдельных правоотношений в связи с присоединением к субъекту Российской Федерации – городу федерального значения Москве территорий и о внесении изменений в отдельные законодательные акты Российской Федерации».

Границы зон планируемого размещения вышеуказанных объектов прилагаются.

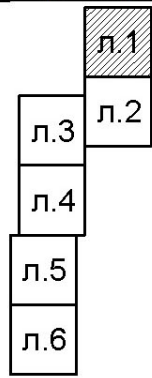
Заинтересованные лица могут получить информацию о предполагаемом изъятии земельных участков и (или) иных объектов недвижимого имущества для государственных нужд по телефону:

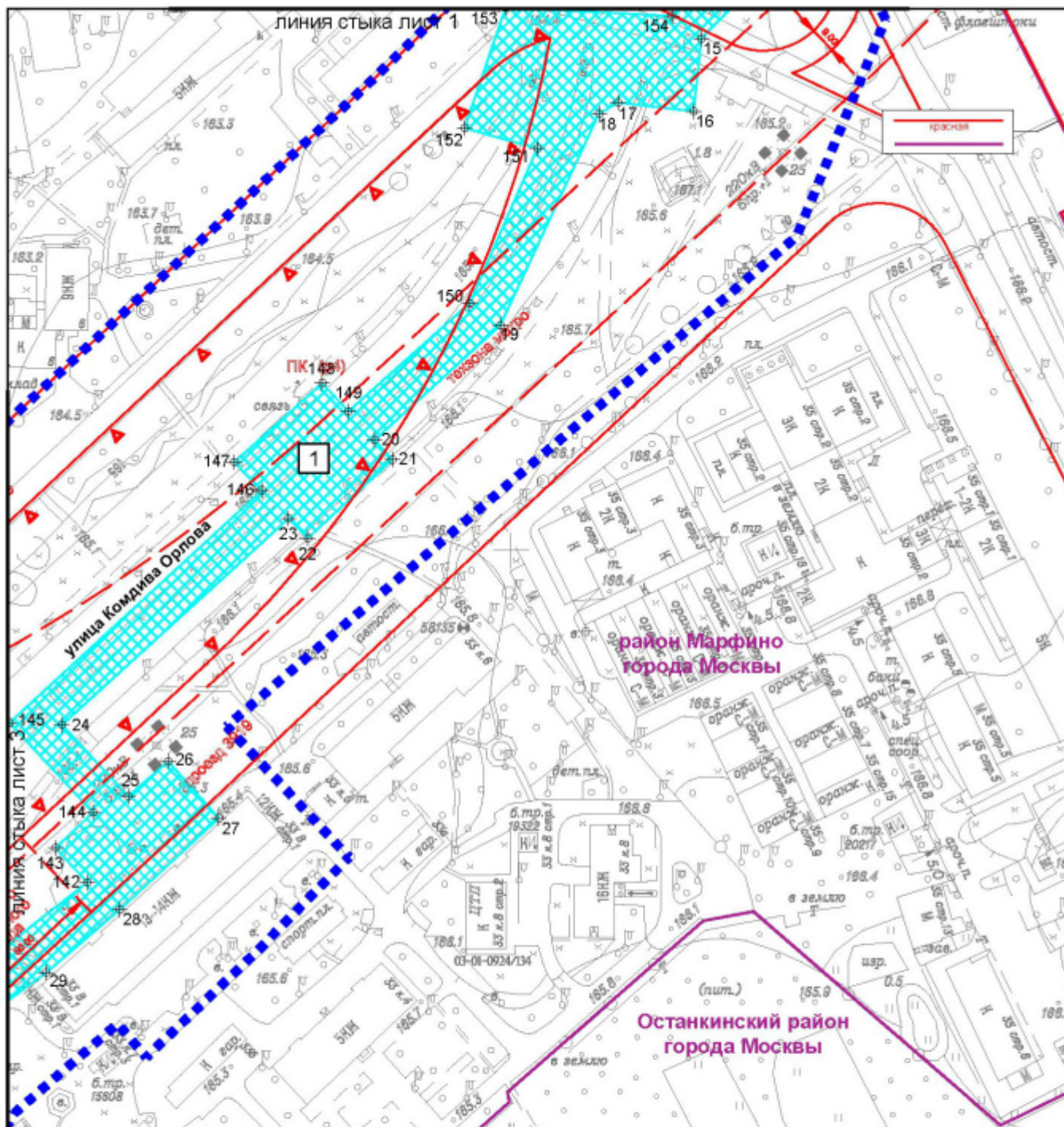
8 (495) 957-75-00 доб. 36-705, 55-381, 55-463.

Правообладатели подлежащих изъятию объектов недвижимого имущества, права которых не зарегистрированы, могут подать заявления об учете прав на объекты недвижимого имущества с приложением копий документов, подтверждающих права на указанные объекты недвижимого имущества. Такие заявления могут быть направлены заказным письмом с уведомлением о вручении в Департамент городского имущества города Москвы на имя заместителя руководителя Прусакову Наталию Васильевну по адресу: 125993, г. Москва, 1-й Красногвардейский проезд, д. 21, стр. 1.



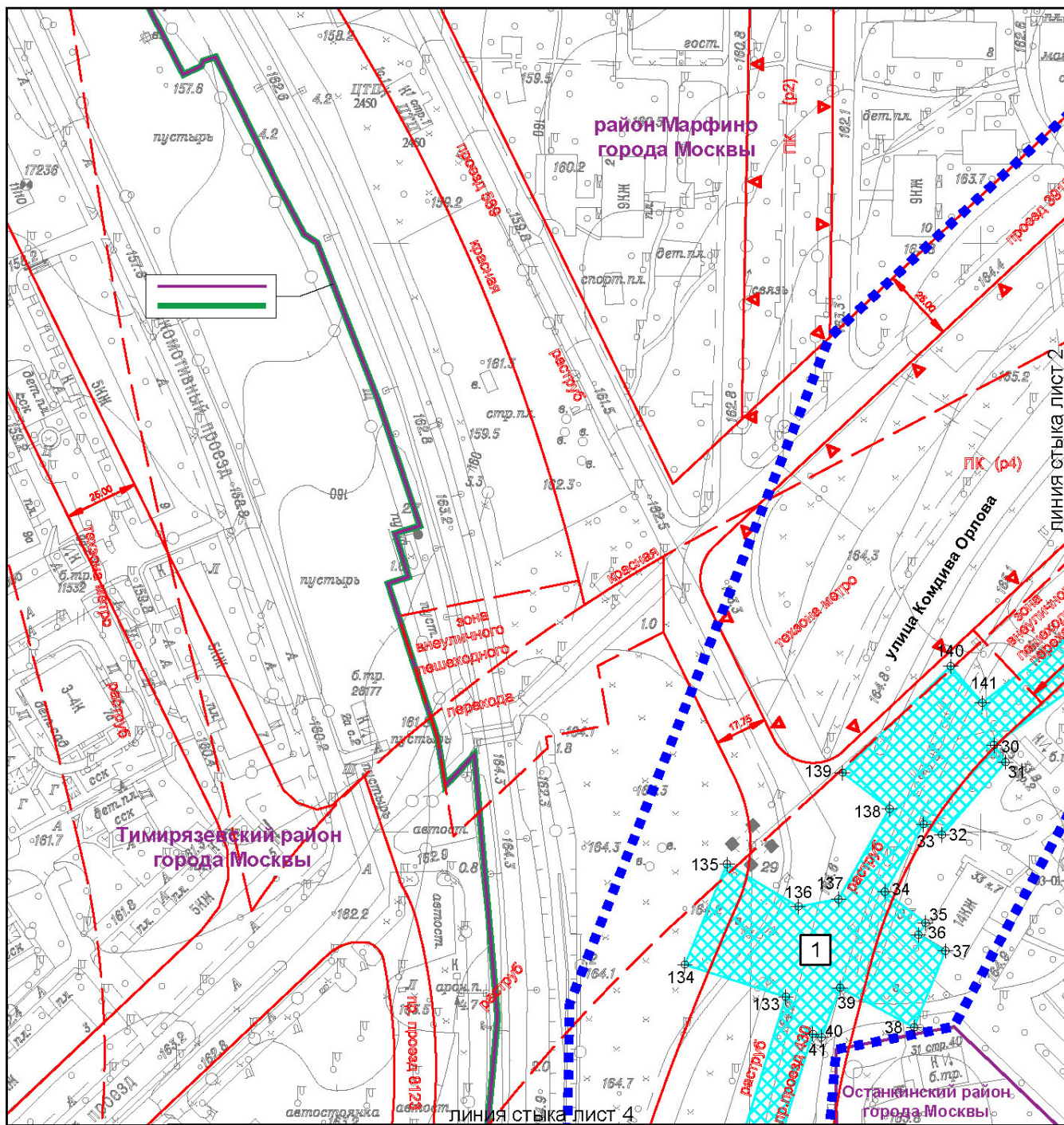
Условные обозначения	
	границы муниципальных районов города Москвы
	граница подготовки проекта планировки территории
	зона планируемого размещения линейного объекта
	номер зоны планируемого размещения линейного объекта
	номера характерных точек границ зон планируемого размещения линейного объекта
Действующие линии градостроительного регулирования	
	красные линии улично-дорожной сети
	границы технических зон метрополитена
	границы зон внеуличных пешеходных переходов





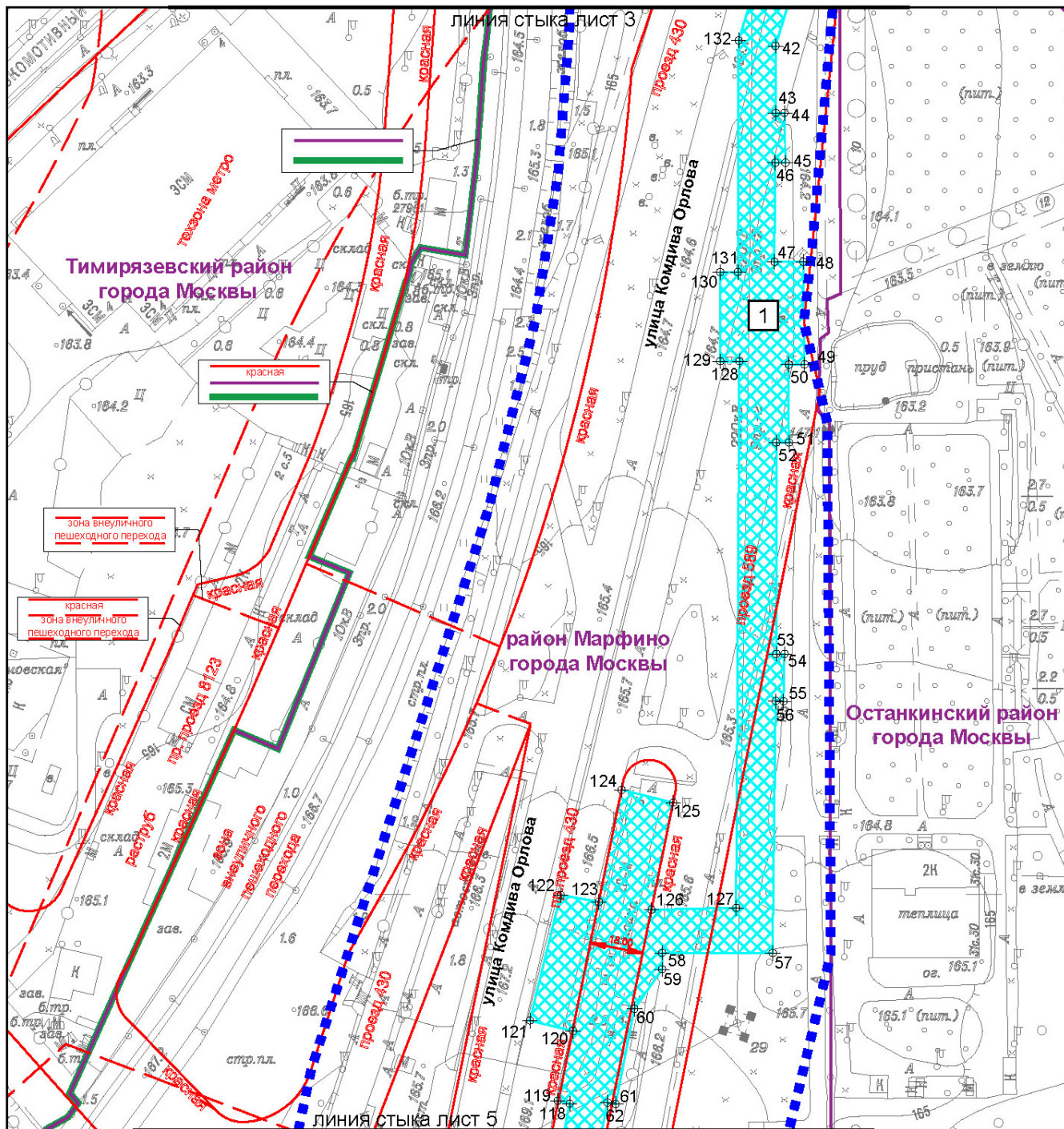
Условные обозначения	
	границы муниципальных районов города Москвы
	граница подготовки проекта планировки территории
	зона планируемого размещения линейного объекта
	номер зоны планируемого размещения линейного объекта
	номера характерных точек границ зон планируемого размещения линейного объекта
Действующие линии градостроительного регулирования	
	красная линия улично-дорожной сети
	границы объектов природного комплекса города Москвы
	границы технических зон метрополитена
	границы зон внеуличных пешеходных переходов

л.1	л.2
л.3	л.4
л.5	л.6



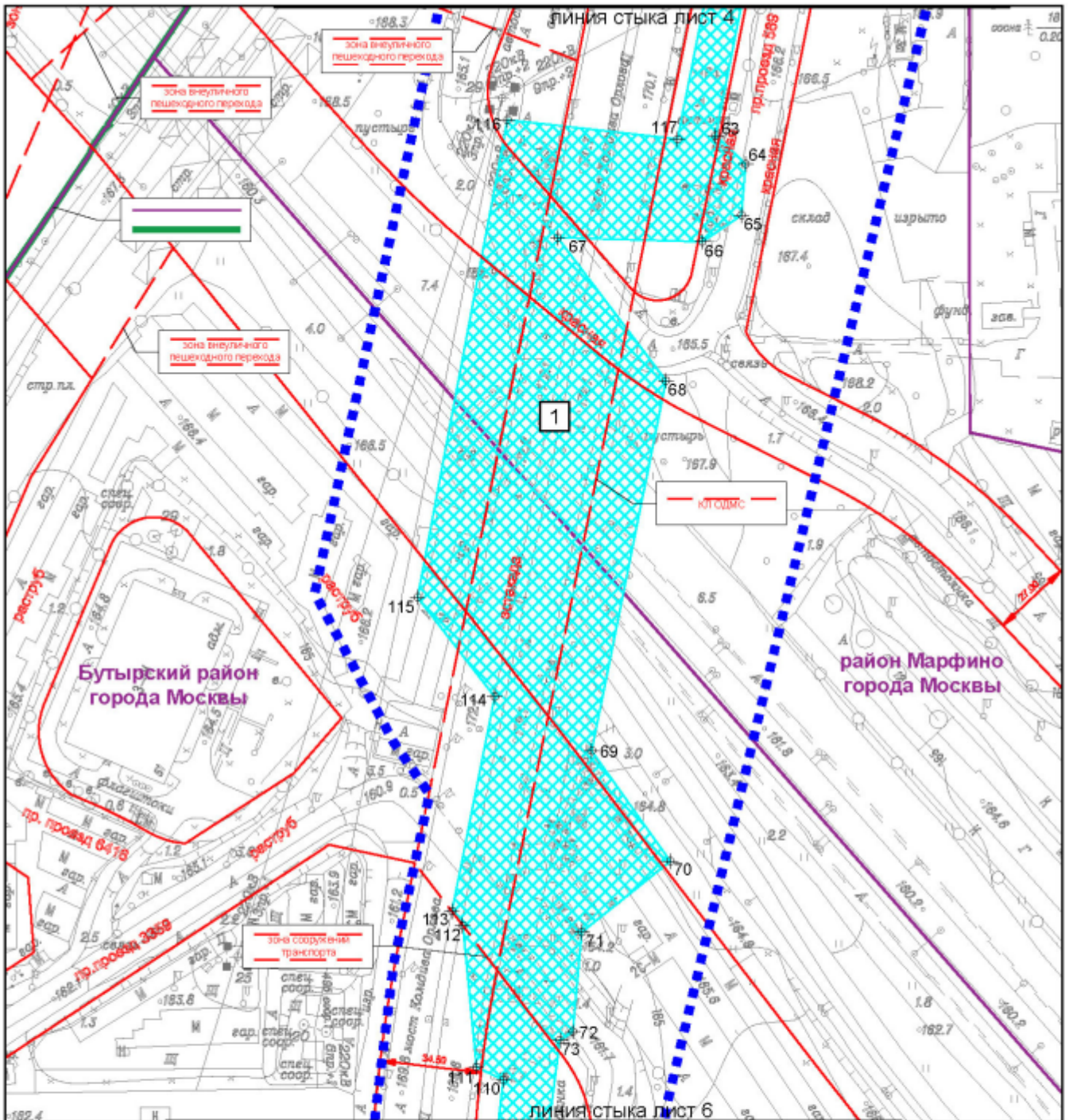
Условные обозначения	
	границы административных округов города Москвы
	границы муниципальных районов города Москвы
	граница подготовки проекта планировки территории
	зона планируемого размещения линейного объекта
	номер зоны планируемого размещения линейного объекта
	номера характерных точек границ зон планируемого размещения линейного объекта
Действующие линии градостроительного регулирования	
	красная линия улично-дорожной сети
	границы объектов природного комплекса города Москвы
	границы технических зон метрополитена
	границы зон внеуличных пешеходных переходов

	л.1
	л.2
л.3	
л.4	
л.5	
л.6	



Условные обозначения	
	границы административных округов города Москвы
	границы муниципальных районов города Москвы
	граница подготовки проекта планировки территории
	зона планируемого размещения линейного объекта
	номер зоны планируемого размещения линейного объекта
	номера характерных точек границ зон планируемого размещения линейного объекта
Действующие линии градостроительного регулирования	
	красная линия улично-дорожной сети
	техзона метро
	границы технических зон метрополитена
	зона внеуличного пешеходного перехода
	границы зон внеуличных пешеходных переходов

л.1
л.2
л.3
л.4
л.5
л.6



Условные обозначения	
	границы административных округов города Москвы
	границы муниципальных районов города Москвы
	граница подготовки проекта планировки территории
	зона планируемого размещения линейного объекта
	номер зоны планируемого размещения линейного объекта
	номера характерных точек границ зон планируемого размещения линейного объекта
Действующие линии градостроительного регулирования	
	красная линия улично-дорожной сети
	красные линии, обозначающие границы территорий общего пользования, предназначенных для размещения объектов дорожно-мостового строительства (путепроводы, мосты, туннели, эстакады и другие подобные сооружения)
	КЛ ОДМС
	границы зон транспортных сооружений
	границы технических зон метрополитена
	границы зон внеуличных пешеходных переходов

л.1

л.2

л.3

л.4

л.5

л.6

