

Сообщение о планируемом изъятии для государственных нужд объектов недвижимого имущества, расположенных в границах зон планируемого размещения линейных объектов участков улично-дорожной сети – Анадырский проезд, улица Менжинского, Хибинский проезд, улица Дудинка, проектируемый проезд № 4337

Цель изъятия для государственных нужд объектов недвижимого имущества – освобождение на территории линейных объектов участков улично-дорожной сети – Анадырский проезд, улица Менжинского, Хибинский проезд, улица Дудинка, проектируемый проезд № 4337.

Границы зон планируемого размещения линейных объектов участков улично-дорожной сети – Анадырский проезд, улица Менжинского, Хибинский проезд, улица Дудинка, проектируемый проезд № 4337 утверждены постановлением Правительства Москвы от 06.09.2022 № 1949-ПП.

Изъятие и предоставление компенсации за изымаемые объекты недвижимого имущества будут происходить в рамках действующего законодательства в соответствии со статьями 49, 56.5, 56.8 Земельного кодекса Российской Федерации, статьями 279 и 281 Гражданского кодекса Российской Федерации, статьями 9-11 и 28 Федерального закона от 05.04.2013 № 43-ФЗ «Об особенностях регулирования отдельных правоотношений в связи с присоединением к субъекту Российской Федерации – городу федерального значения Москве территорий и о внесении изменений в отдельные законодательные акты Российской Федерации».

Границы зон планируемого размещения вышеуказанных объектов прилагаются.

Заинтересованные лица могут получить информацию о предполагаемом изъятии земельных участков и (или) иных объектов недвижимого имущества для государственных нужд по телефону:

8 (495) 957-75-00 доб. 36-705, 55-381, 55-463.

Правообладатели подлежащих изъятию объектов недвижимого имущества, права которых не зарегистрированы, могут подать заявления об учете прав на объекты недвижимого имущества с приложением копий документов, подтверждающих права на указанные объекты недвижимого имущества. Такие заявления могут быть направлены заказным письмом с уведомлением о вручении в Департамент городского имущества города Москвы на имя заместителя руководителя Прусакову Наталию Васильевну по адресу: 125993, г. Москва, 1-й Красногвардейский проезд, д. 21, стр. 1.

План "Границы зон планируемого размещения объектов"

Масштаб 1:2000
 Ярославский район города Москвы
 Лосиноостровский район города Москвы
 Лист 1 из 17

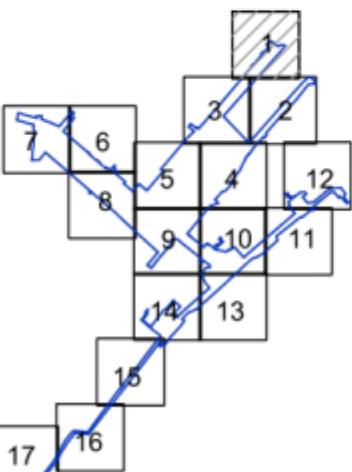
ЛОСИНООСТРОВСКИЙ РАЙОН
 ГОРОДА МОСКВЫ

ЯРОСЛАВСКИЙ РАЙОН
 ГОРОДА МОСКВЫ

ЛИСТ 1
 ЛИСТ 3

ЛЮБКА СТОЛЕ

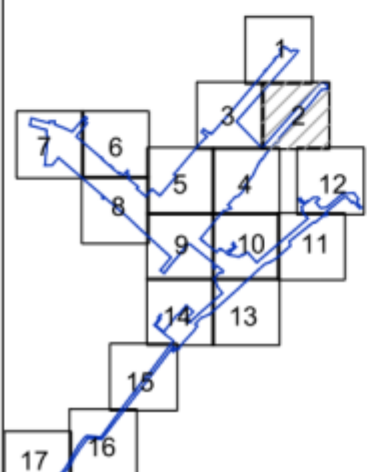
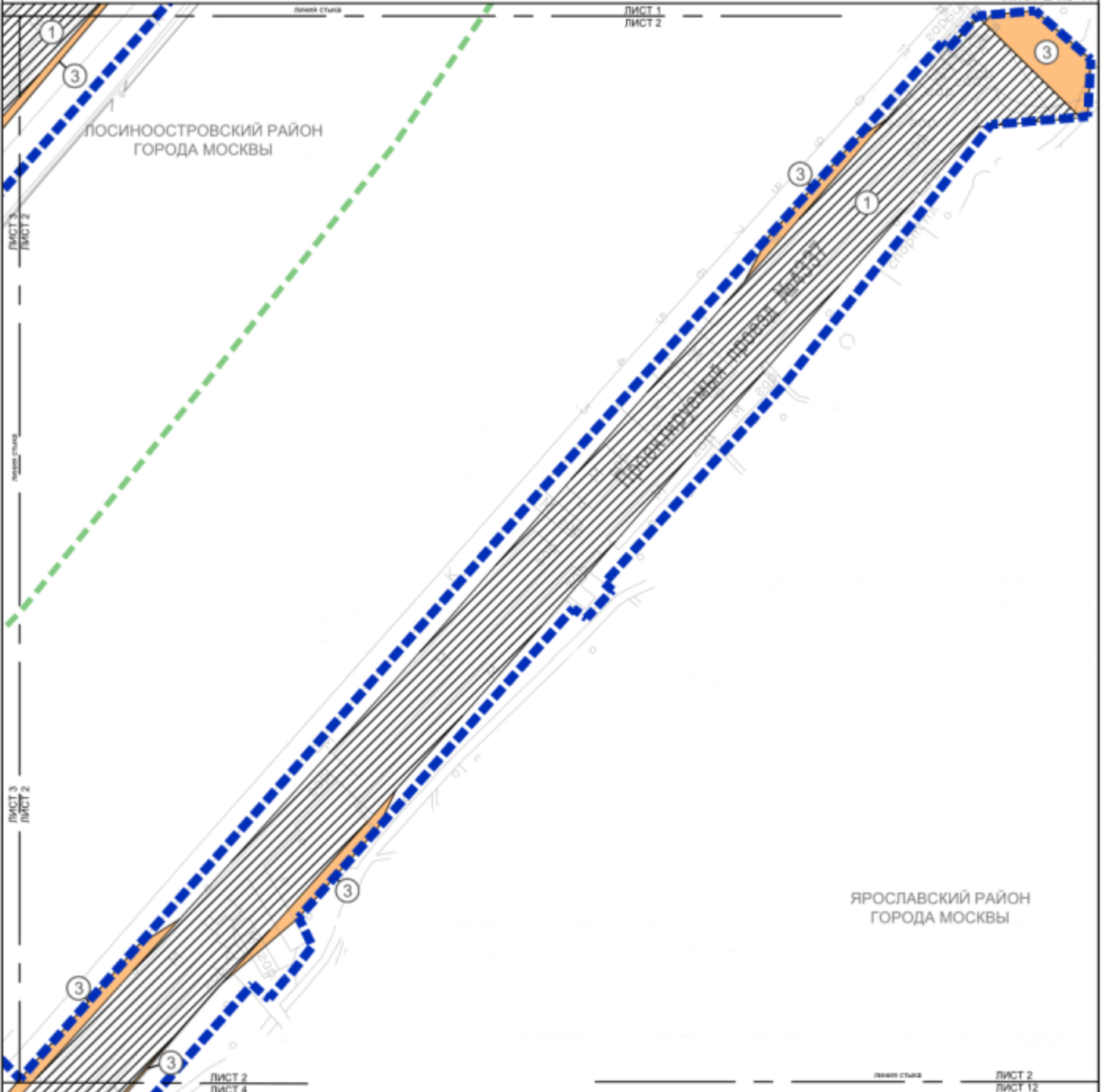
ЛИСТ 1
 ЛИСТ 2



УСЛОВНЫЕ ОБОЗНАЧЕНИЯ:

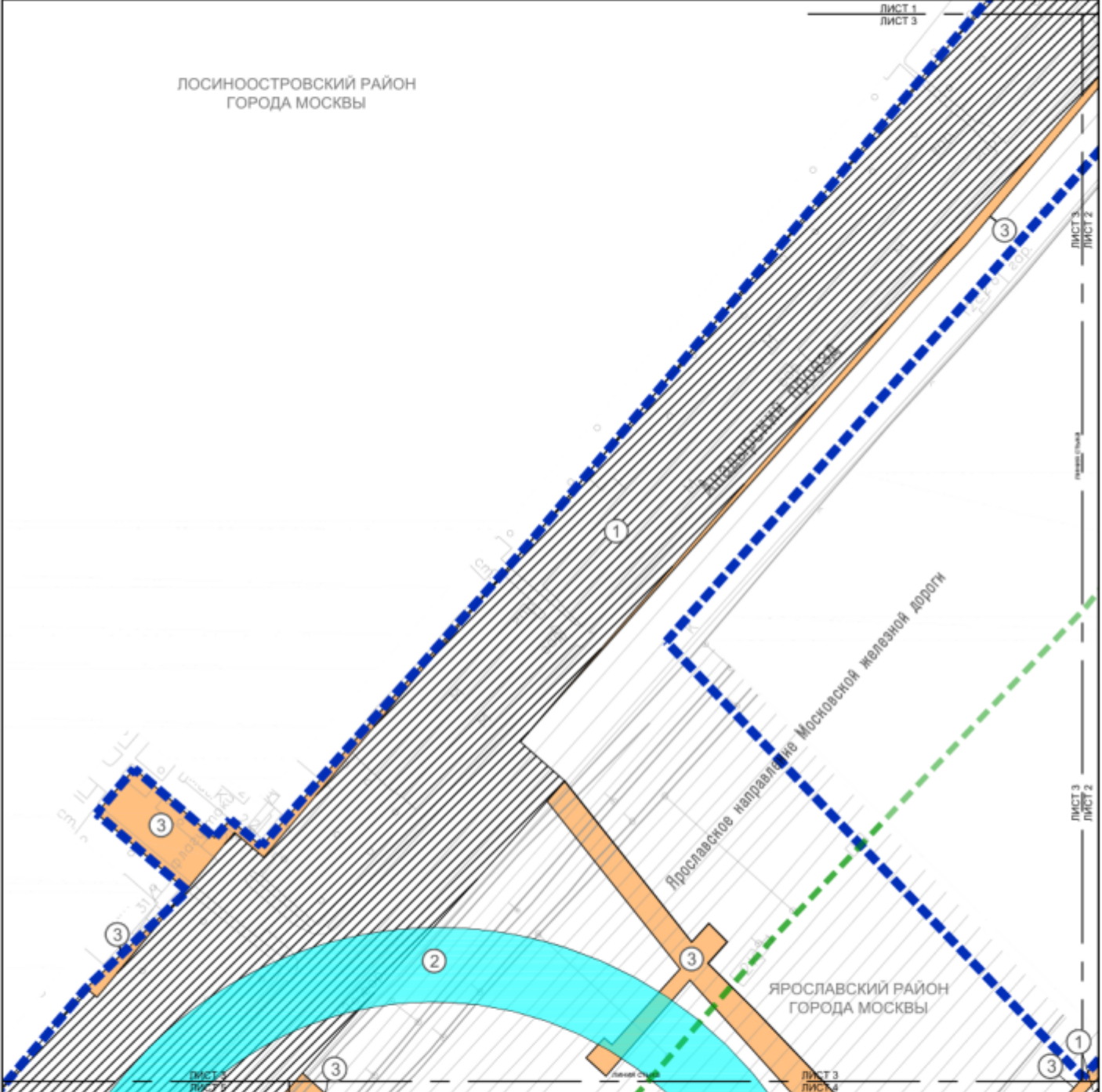
- ГРАНИЦЫ:**
- подготовки проекта планировки территории
 - районов города Москвы
 - зон планируемого размещения объектов
- ЗОНЫ ПЛАНИРУЕМОГО РАЗМЕЩЕНИЯ ОБЪЕКТОВ:**
- наземных объектов улично-дорожной сети
 - подземных объектов инженерной инфраструктуры
 - номер зоны планируемого размещения объектов

Масштаб 1:2000
 Ярославский район города Москвы
 Лосиноостровский район города Москвы
 Лист 2 из 17



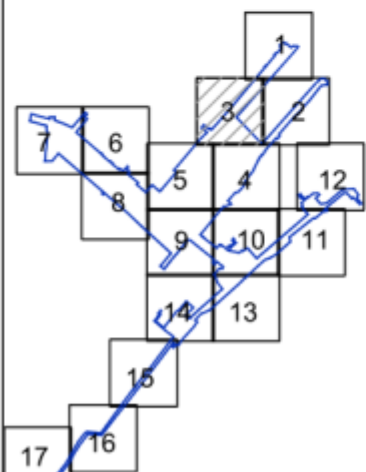
- УСЛОВНЫЕ ОБОЗНАЧЕНИЯ:**
- ГРАНИЦЫ:**
- ■ ■ ■ ■ подготовки проекта планировки территории
 - - - - - районов города Москвы
 - зон планируемого размещения объектов
- ЗОНЫ ПЛАНИРУЕМОГО РАЗМЕЩЕНИЯ ОБЪЕКТОВ:**
- наземных объектов улично-дорожной сети
 - подземных объектов инженерной инфраструктуры
 - ① номер зоны планируемого размещения объектов

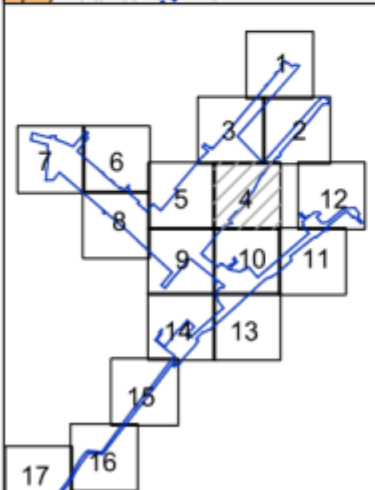
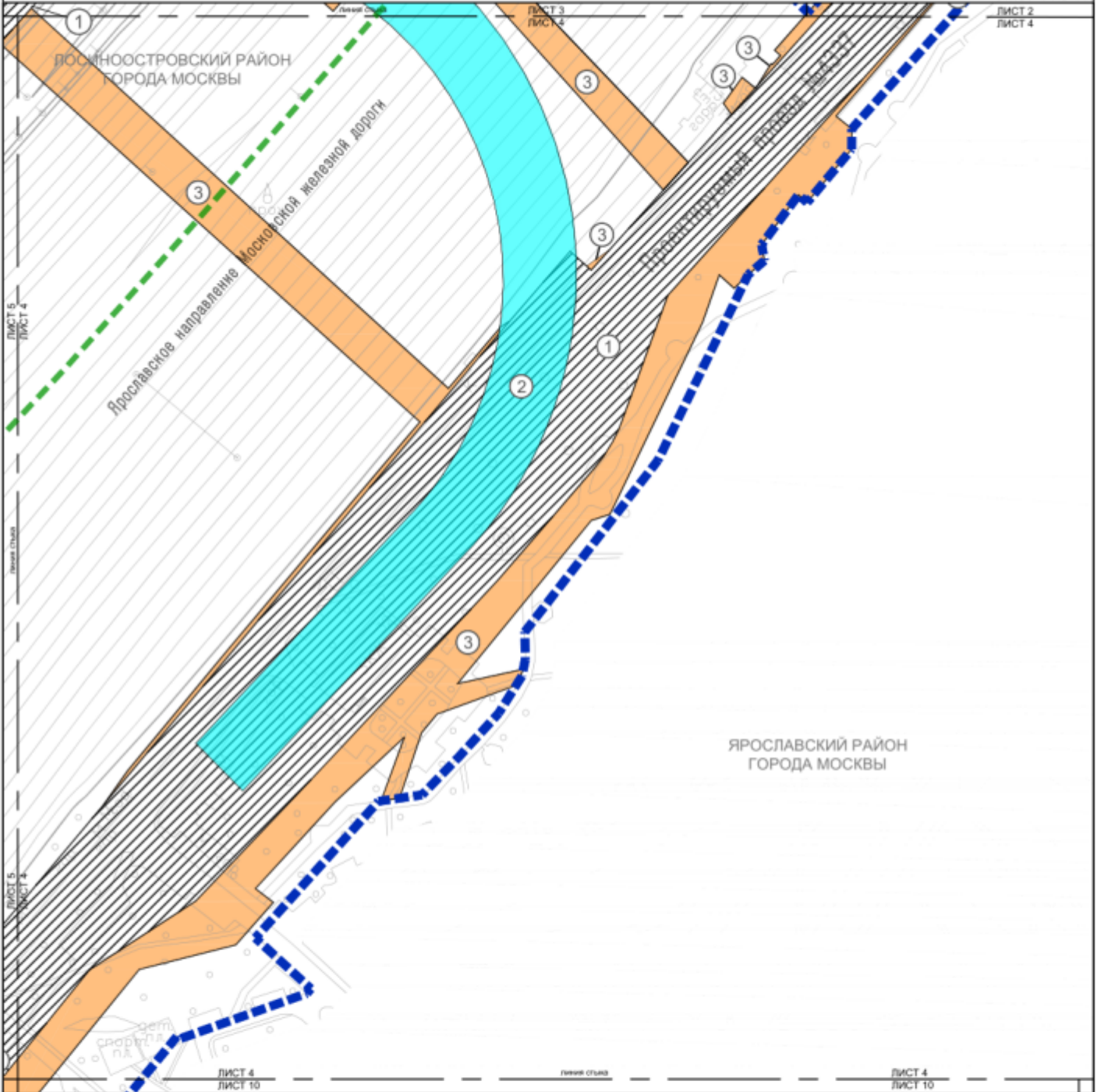
ЛОСИНООСТРОВСКИЙ РАЙОН
 ГОРОДА МОСКВЫ



УСЛОВНЫЕ ОБОЗНАЧЕНИЯ:

- ГРАНИЦЫ:**
- подготовки проекта планировки территории
 - районов города Москвы
 - зон планируемого размещения объектов
- ЗОНЫ ПЛАНИРУЕМОГО РАЗМЕЩЕНИЯ ОБЪЕКТОВ:**
- наземных объектов улично-дорожной сети
 - дорожно-мостового строительства
 - подземных объектов инженерной инфраструктуры
 - номер зоны планируемого размещения объектов





УСЛОВНЫЕ ОБОЗНАЧЕНИЯ:

ГРАНИЦЫ:

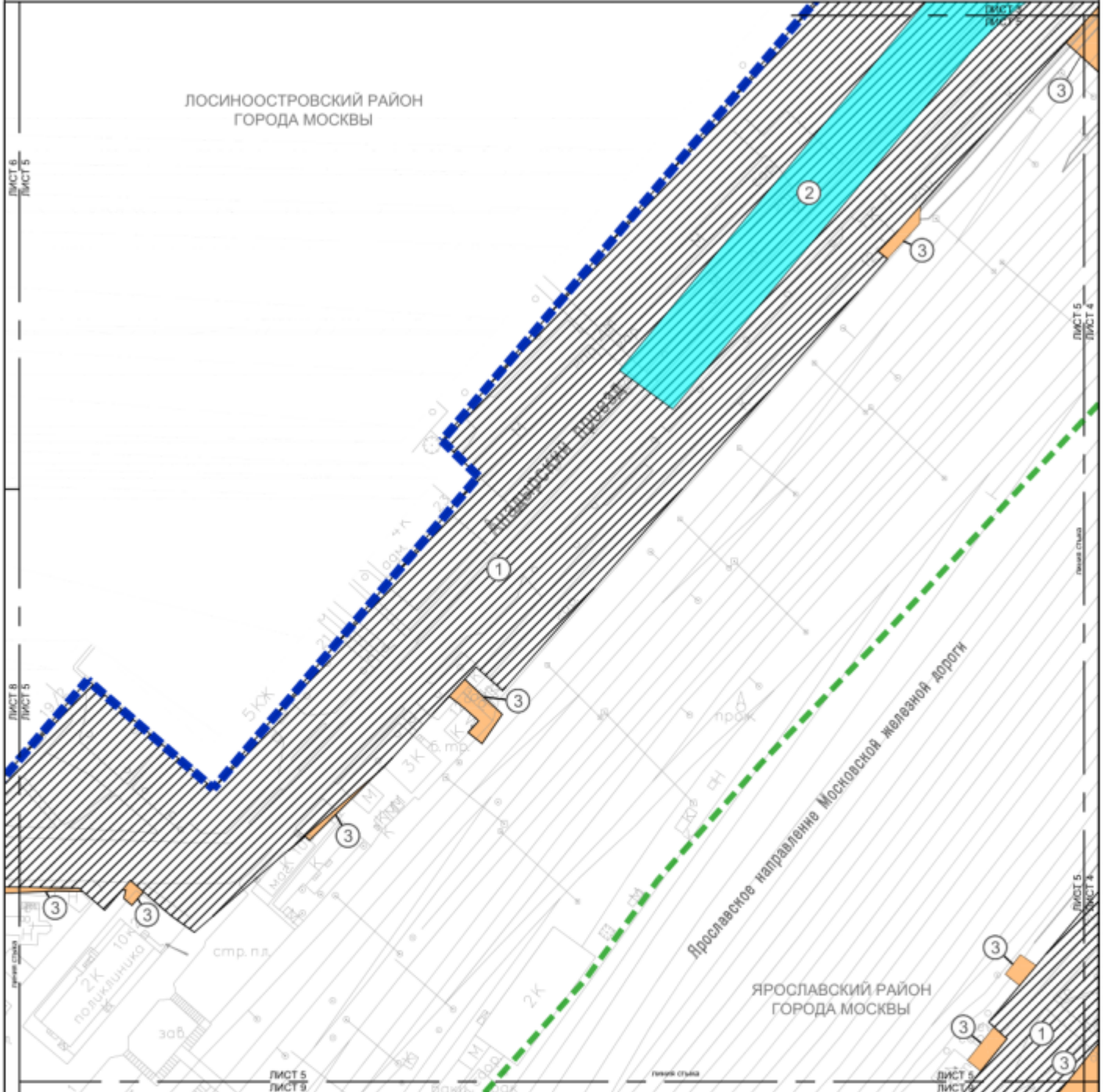
- (blue dashed line) — подготовки проекта планировки территории
- — — — — (green dashed line) — районов города Москвы
- — — — — (black solid line) — зон планируемого размещения объектов

ЗОНЫ ПЛАНИРУЕМОГО РАЗМЕЩЕНИЯ ОБЪЕКТОВ:








- ▨ (hatched pattern) — наземных объектов улично-дорожной сети
- (cyan fill) — дорожно-мостового строительства
- (orange fill) — подземных объектов инженерной инфраструктуры

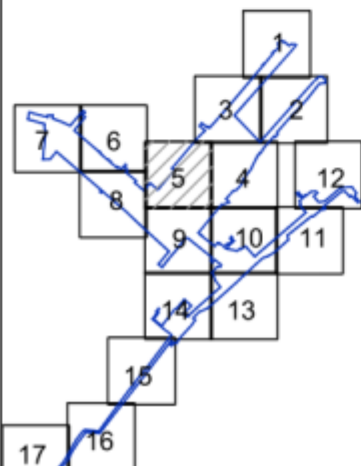
① — номер зоны планируемого размещения объектов

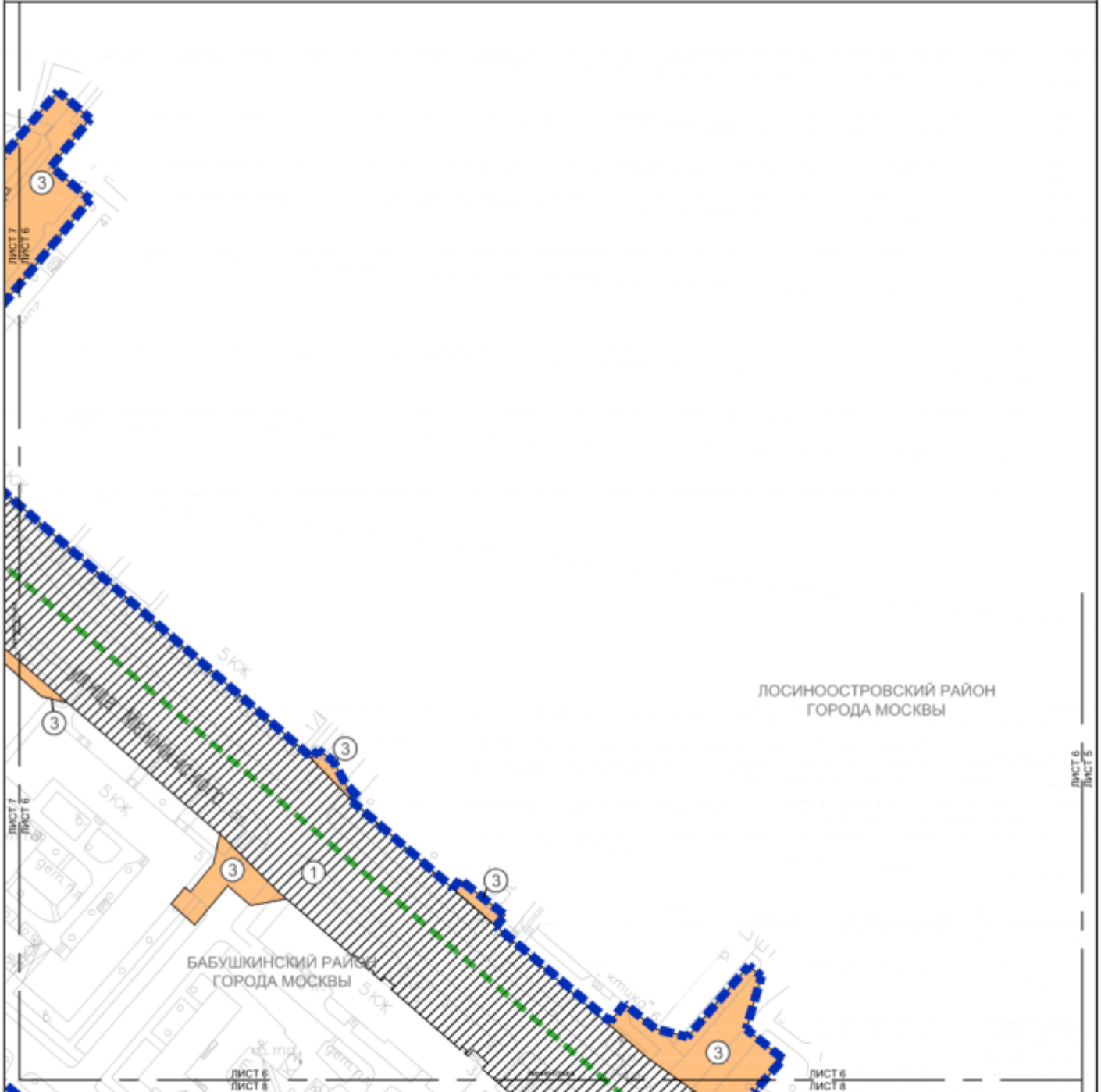
Масштаб 1:2000
Ярославский район города Москвы
Лосиноостровский район города Москвы
Лист 5 из 17









УСЛОВНЫЕ ОБОЗНАЧЕНИЯ:

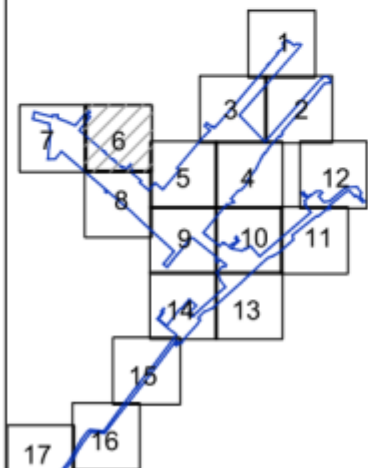
- ГРАНИЦЫ:**
-  подготовки проекта планировки территории
 -  районов города Москвы
 -  зон планируемого размещения объектов
- ЗОНЫ ПЛАНИРУЕМОГО РАЗМЕЩЕНИЯ ОБЪЕКТОВ:**
-  наземных объектов улично-дорожной сети
 -  дорожно-мостового строительства
 -  подземных объектов инженерной инфраструктуры
 -  номер зоны планируемого размещения объектов

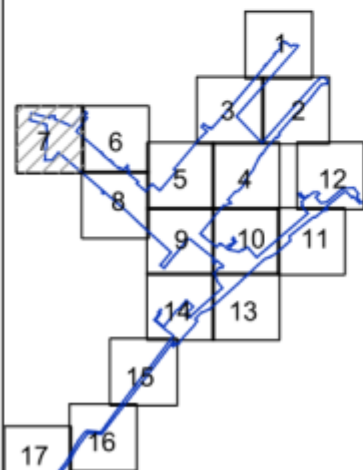
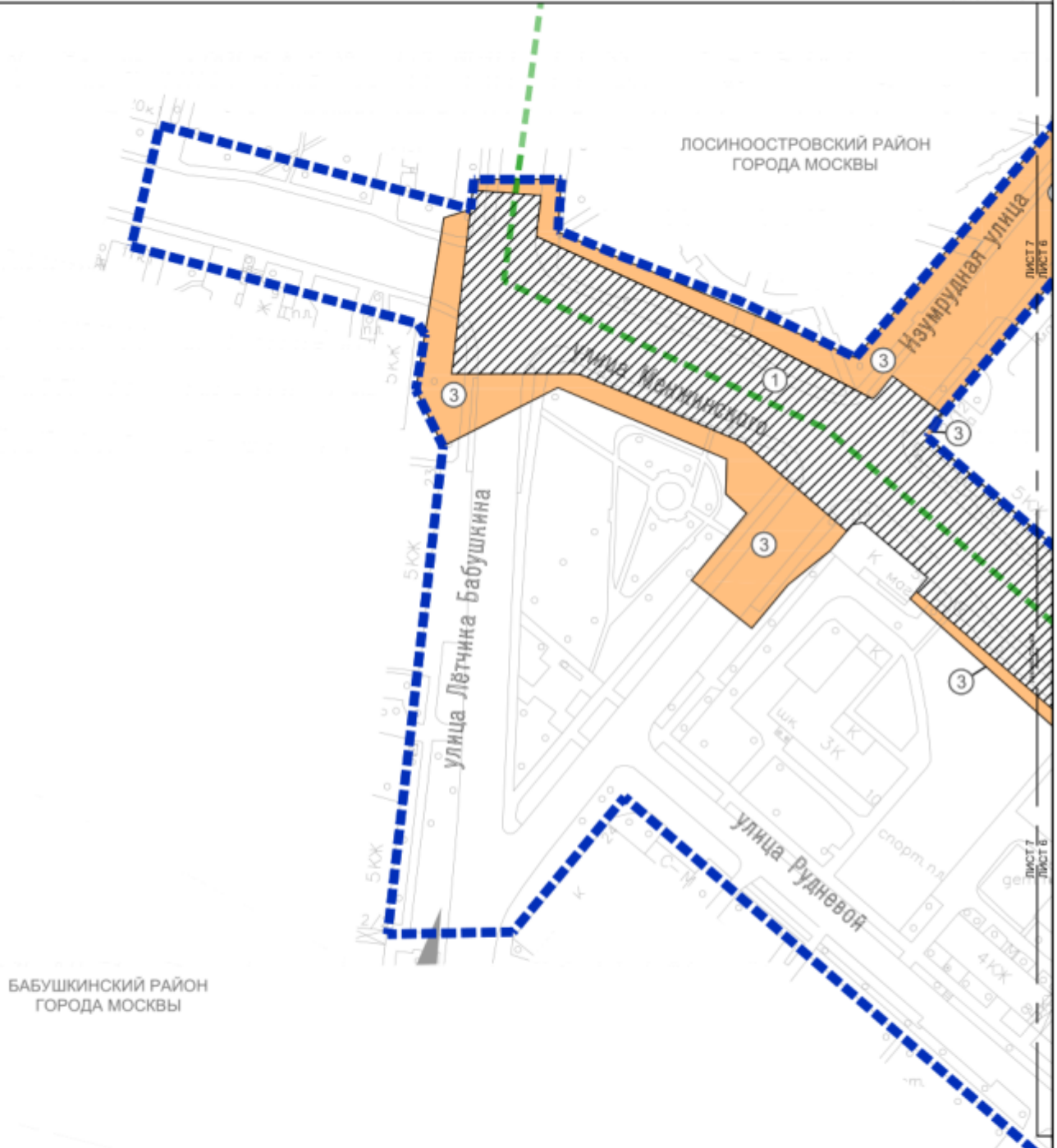










УСЛОВНЫЕ ОБОЗНАЧЕНИЯ:

- ГРАНИЦЫ:**
-  подготовка проекта планировки территории
 -  районов города Москвы
 -  зон планируемого размещения объектов
- ЗОНЫ ПЛАНИРУЕМОГО РАЗМЕЩЕНИЯ ОБЪЕКТОВ:**
-  наземных объектов улично-дорожной сети
 -  подземных объектов инженерной инфраструктуры
 -  номер зоны планируемого размещения объектов

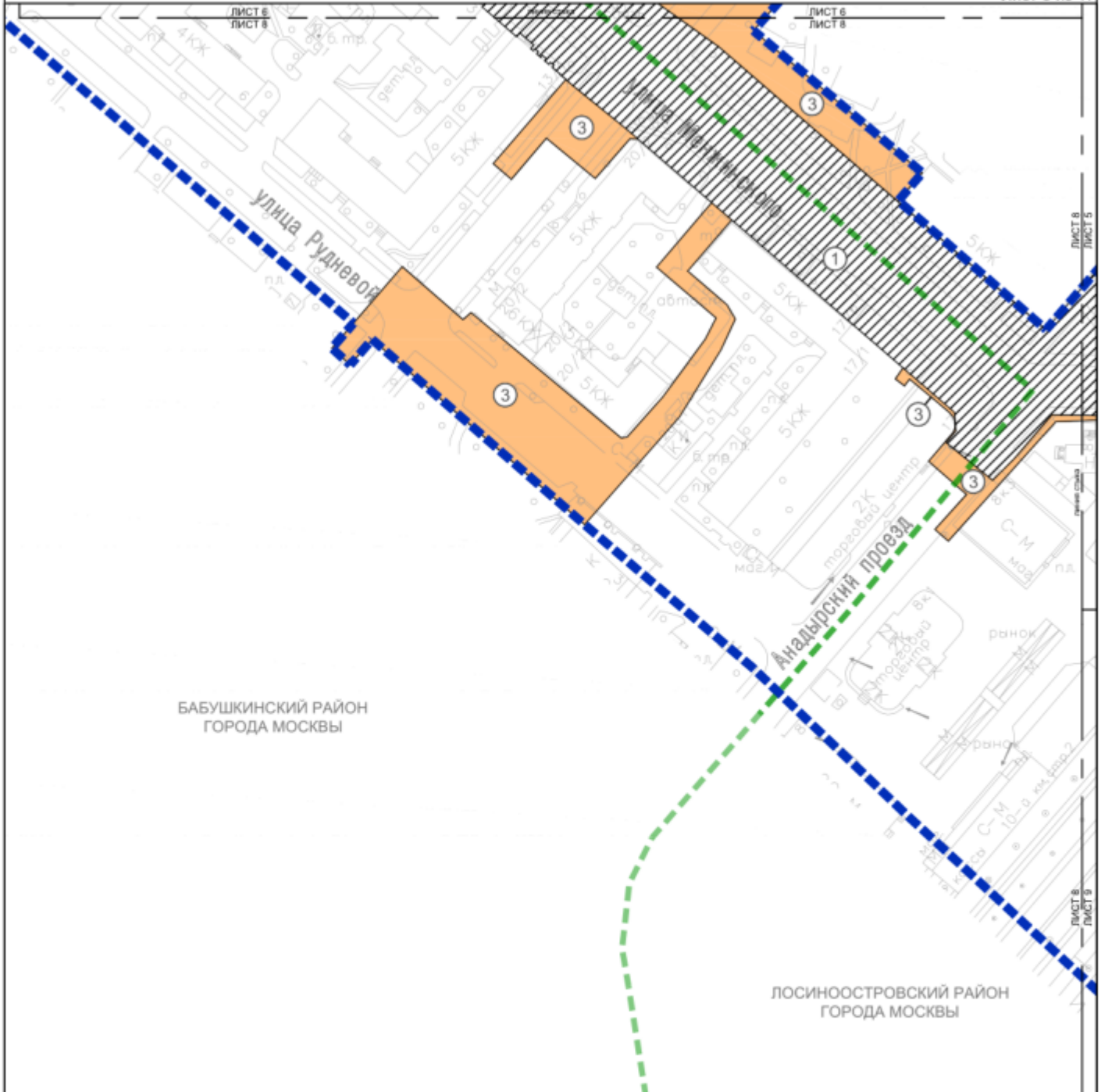




УСЛОВНЫЕ ОБОЗНАЧЕНИЯ:

- ГРАНИЦЫ:**
-  подготовки проекта планировки территории
 -  районов города Москвы
 -  зон планируемого размещения объектов
- ЗОНЫ ПЛАНИРУЕМОГО РАЗМЕЩЕНИЯ ОБЪЕКТОВ:**
-  наземных объектов улично-дорожной сети
 -  подземных объектов инженерной инфраструктуры
 -  номер зоны планируемого размещения объектов







Масштаб 1:2000
 Бабушкинский район города Москвы
 Лосиноостровский район города Москвы
 Лист 8 из 17

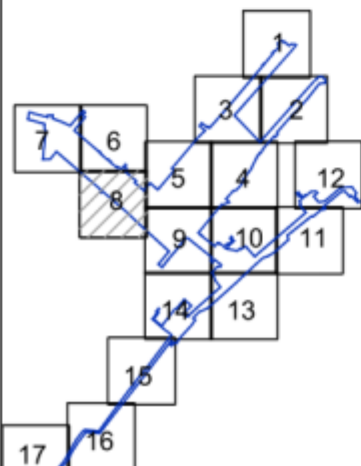


БАБУШКИНСКИЙ РАЙОН
 ГОРОДА МОСКВЫ

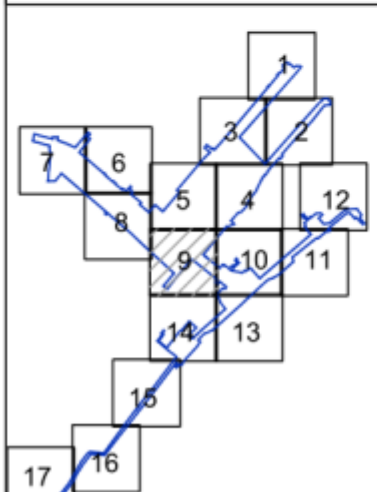
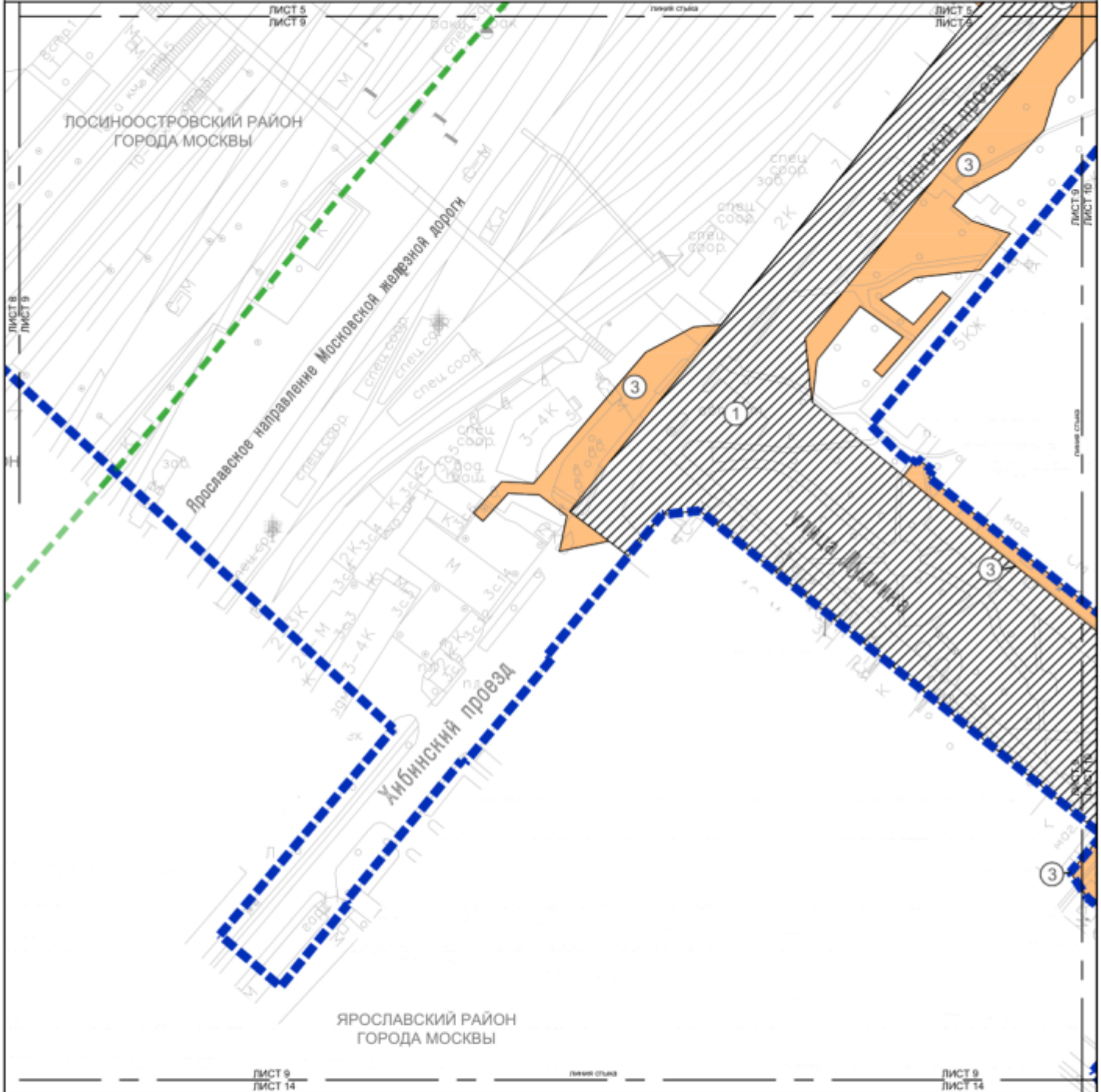
ЛОСИНООСТРОВСКИЙ РАЙОН
 ГОРОДА МОСКВЫ







УСЛОВНЫЕ ОБОЗНАЧЕНИЯ:

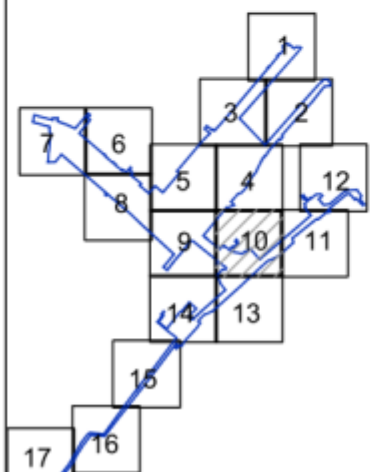
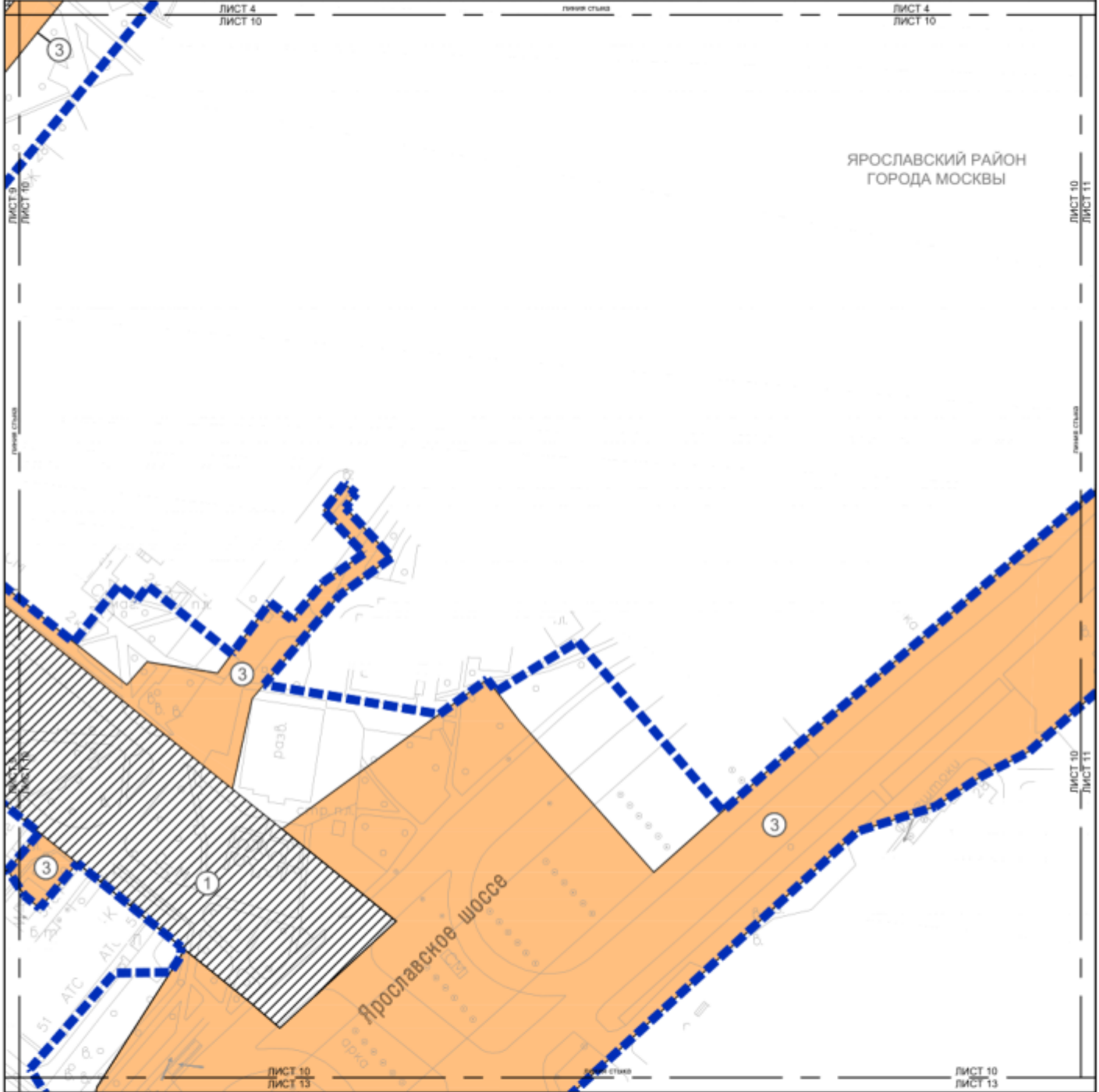
- ГРАНИЦЫ:**
-  подготовки проекта планировки территории
 -  районов города Москвы
 -  зон планируемого размещения объектов
- ЗОНЫ ПЛАНИРУЕМОГО РАЗМЕЩЕНИЯ ОБЪЕКТОВ:**
-  наземных объектов улично-дорожной сети
 -  подземных объектов инженерной инфраструктуры
 -  номер зоны планируемого размещения объектов



Масштаб 1:2000
Лосиноостровский район города Москвы
Ярославский район города Москвы
Лист 9 из 17

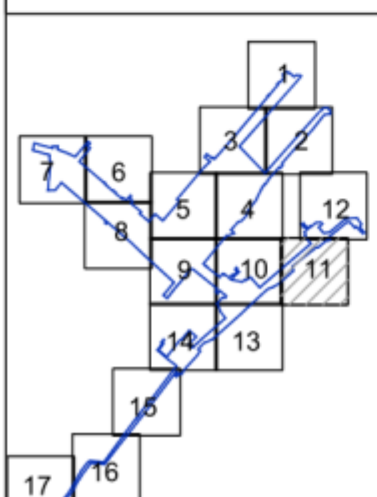
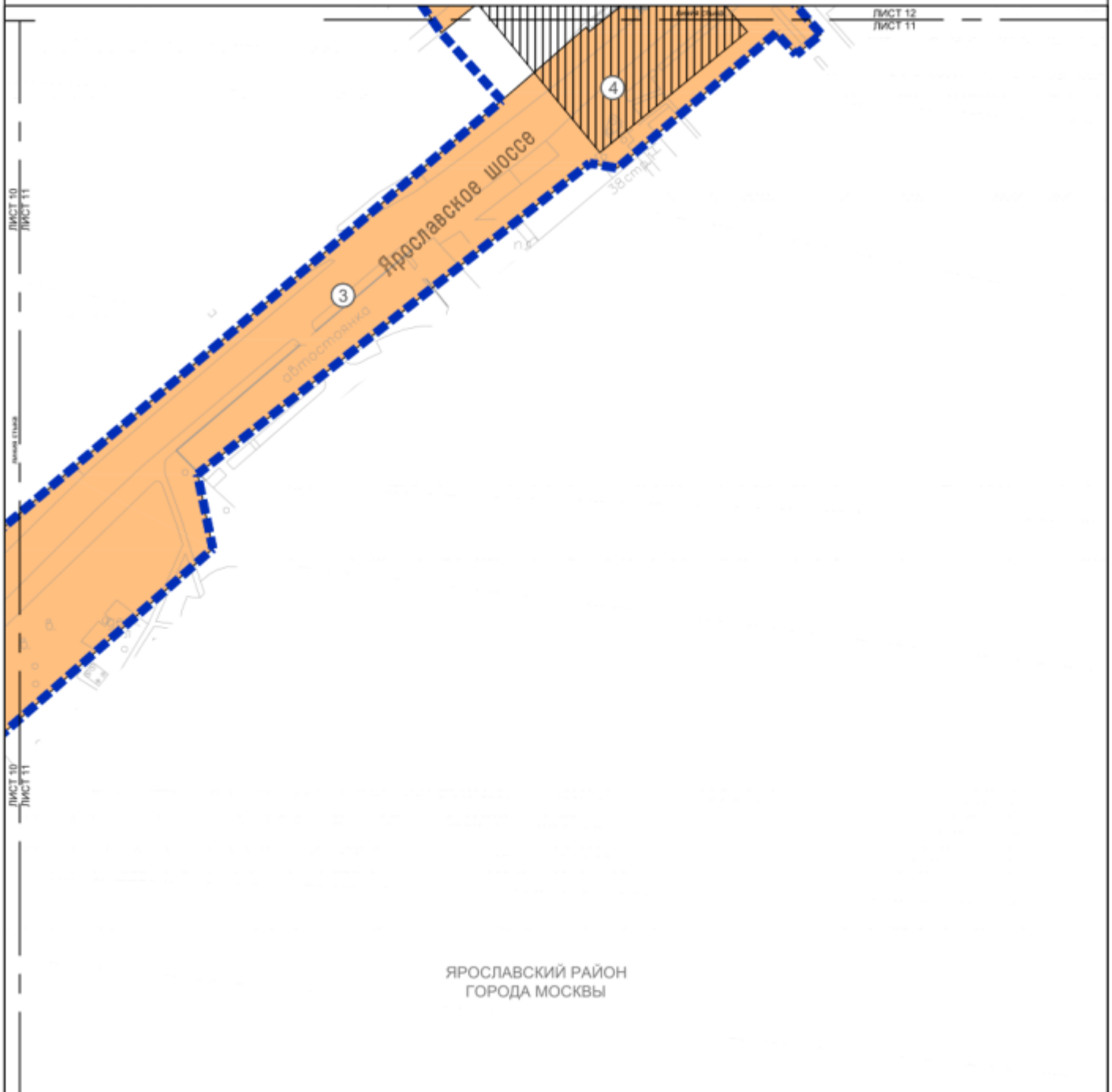


- УСЛОВНЫЕ ОБОЗНАЧЕНИЯ:**
- ГРАНИЦЫ:**
-  подготовки проекта планировки территории
 -  районов города Москвы
 -  зон планируемого размещения объектов
- ЗОНЫ ПЛАНИРУЕМОГО РАЗМЕЩЕНИЯ ОБЪЕКТОВ:**
-  наземных объектов улично-дорожной сети
 -  подземных объектов инженерной инфраструктуры
 -  номер зоны планируемого размещения объектов








УСЛОВНЫЕ ОБОЗНАЧЕНИЯ:

- ГРАНИЦЫ:**
- границы подготовки проекта планировки территории
 - зон планируемого размещения объектов
- ЗОНЫ ПЛАНИРУЕМОГО РАЗМЕЩЕНИЯ ОБЪЕКТОВ:**
- наземных объектов улично-дорожной сети
 - подземных объектов инженерной инфраструктуры
 - 1 номер зоны планируемого размещения объектов

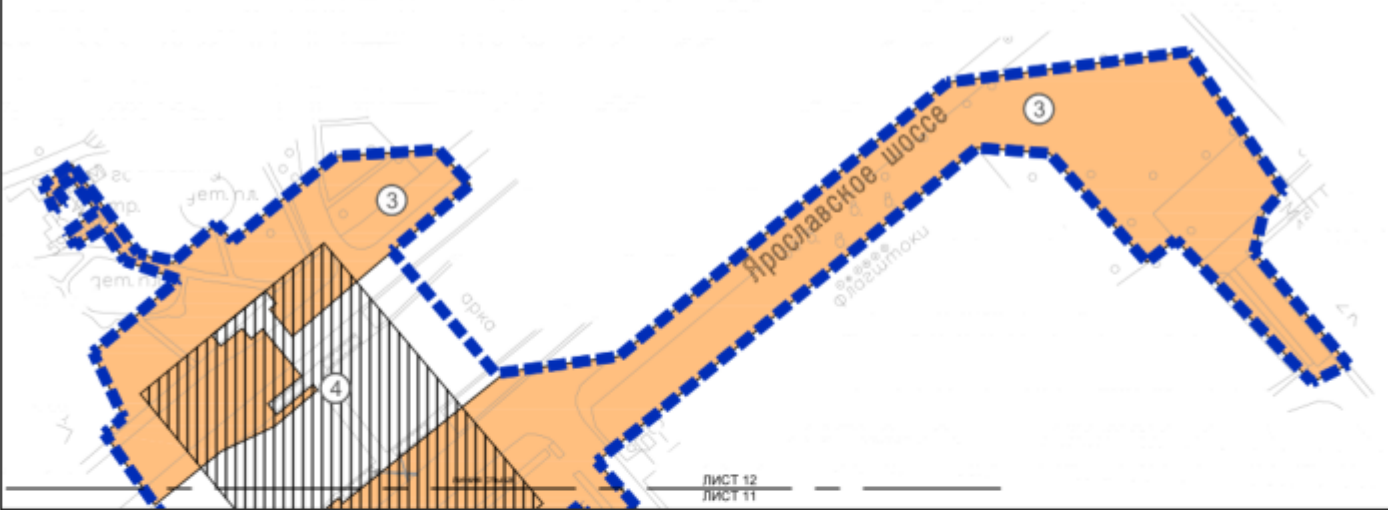


УСЛОВНЫЕ ОБОЗНАЧЕНИЯ:

- ГРАНИЦЫ:**
-  подготовки проекта планировки территории
 -  зон планируемого размещения объектов
- ЗОНЫ ПЛАНИРУЕМОГО РАЗМЕЩЕНИЯ ОБЪЕКТОВ:**
-  подземных объектов инженерной инфраструктуры
 -  внеуличного пешеходного перехода
 -  номер зоны планируемого размещения объектов

ЛИСТ 2
ЛИСТ 12

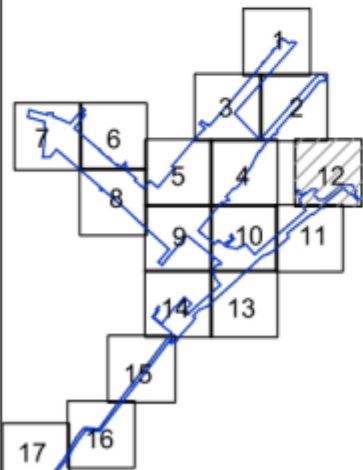
ЯРОСЛАВСКИЙ РАЙОН
ГОРОДА МОСКВЫ

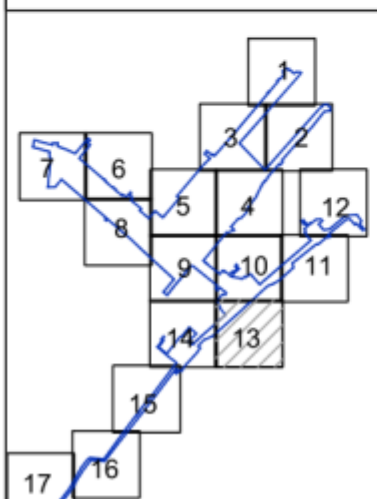
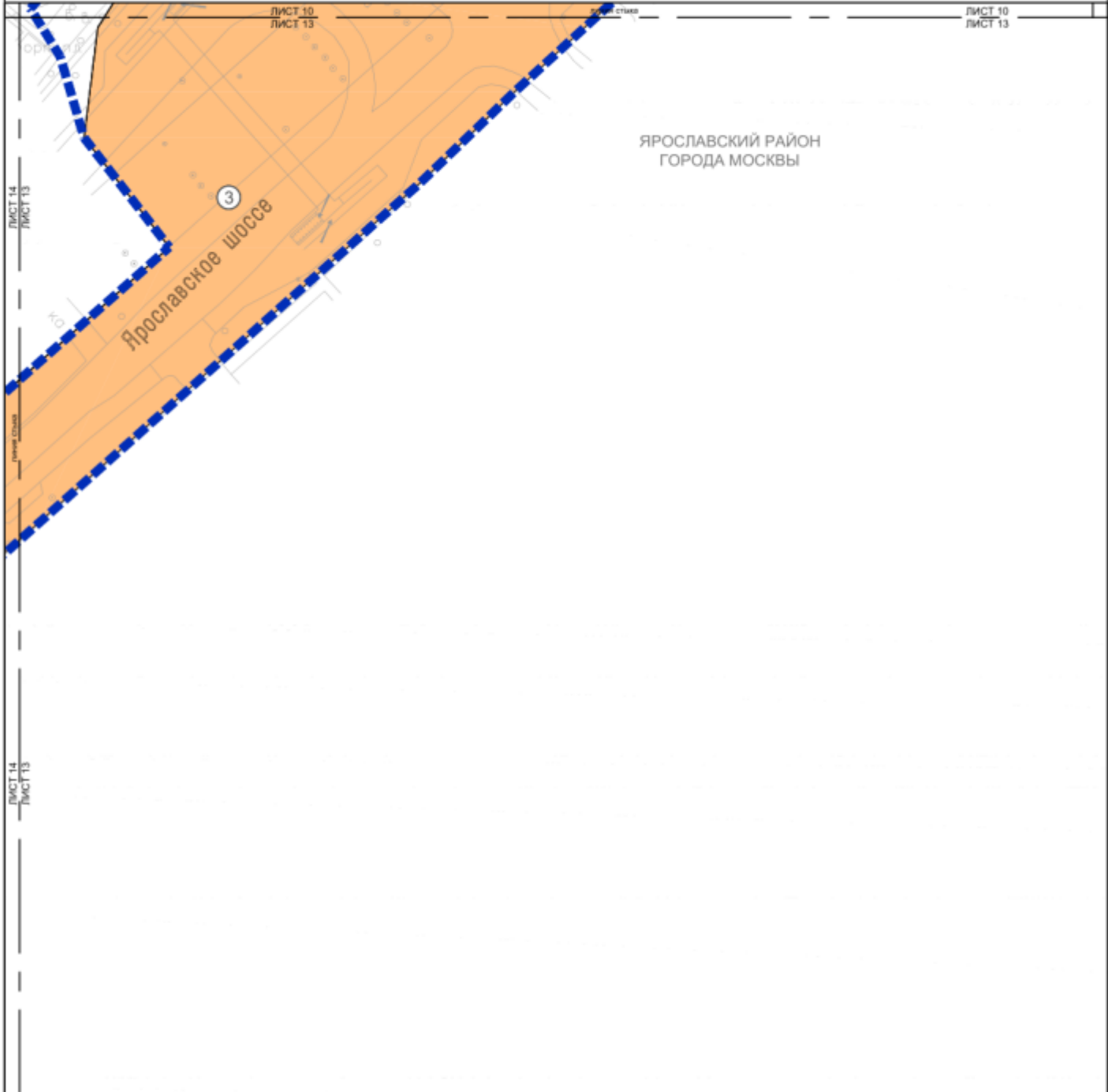


ЛИСТ 12
ЛИСТ 11





УСЛОВНЫЕ ОБОЗНАЧЕНИЯ:

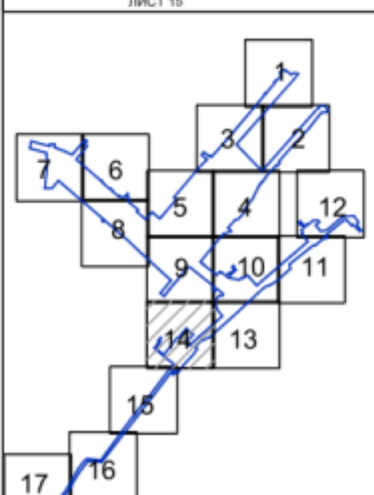
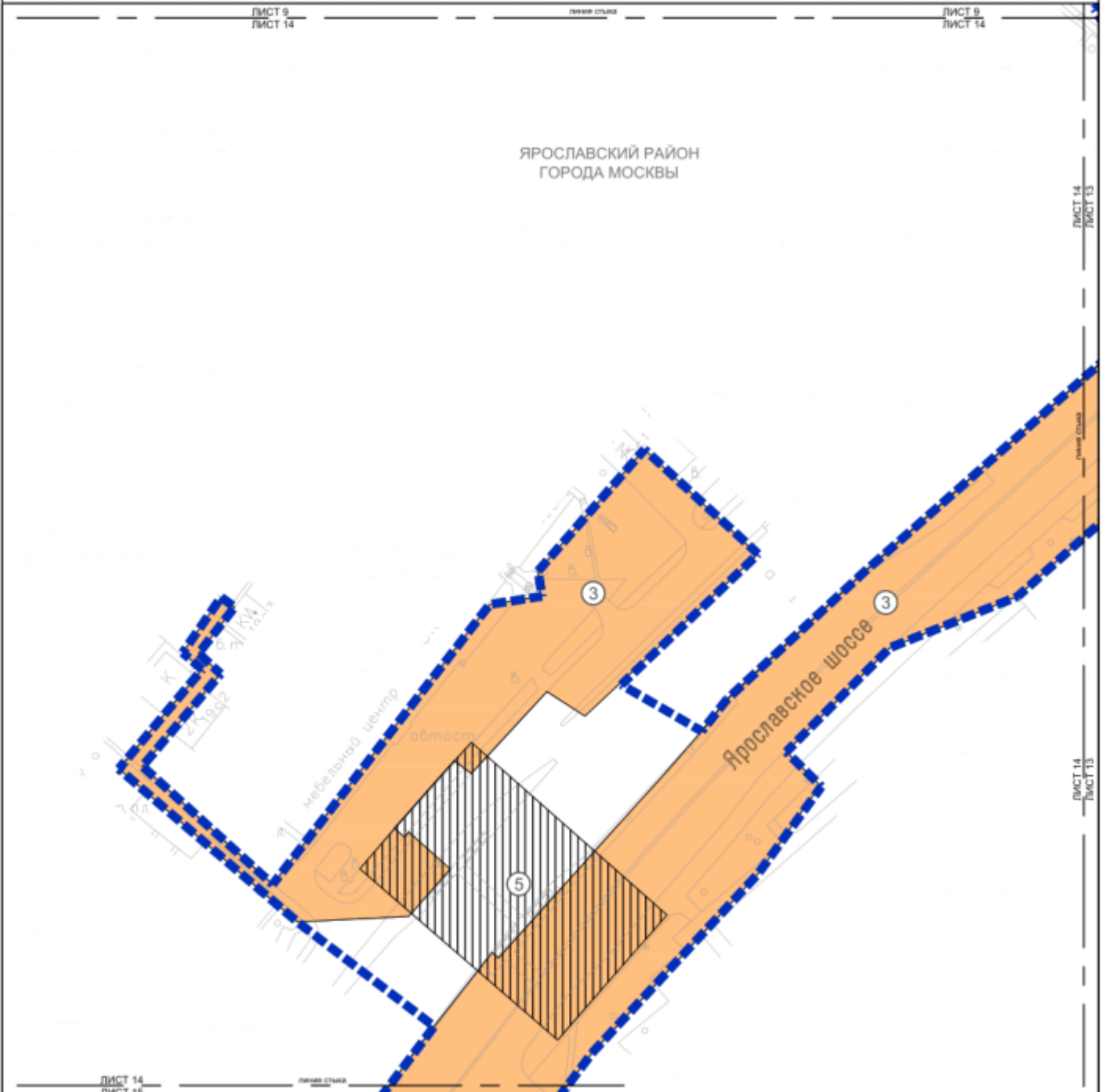
- ГРАНИЦЫ:**
- границы территории подготовки проекта планировки территории
 - зон планируемого размещения объектов
- ЗОНЫ ПЛАНИРУЕМОГО РАЗМЕЩЕНИЯ ОБЪЕКТОВ:**
- подземных объектов инженерной инфраструктуры
 - внеуличного пешеходного перехода
 - номер зоны планируемого размещения объектов










УСЛОВНЫЕ ОБОЗНАЧЕНИЯ:

- ГРАНИЦЫ:**
-  границы территории подготовки проекта планировки территории
 -  границы зон планируемого размещения объектов
- ЗОНЫ ПЛАНИРУЕМОГО РАЗМЕЩЕНИЯ ОБЪЕКТОВ:**
-  зоны планируемого размещения подземных объектов инженерной инфраструктуры
 -  номер зоны планируемого размещения объектов



УСЛОВНЫЕ ОБОЗНАЧЕНИЯ:

- ГРАНИЦЫ:**
-  подготовки проекта планировки территории
 -  зон планируемого размещения объектов
- ЗОНЫ ПЛАНИРУЕМОГО РАЗМЕЩЕНИЯ ОБЪЕКТОВ:**
-  подземных объектов инженерной инфраструктуры
 -  внеуличного пешеходного перехода
 -  номер зоны планируемого размещения объектов

ЛИСТ 14
ЛИСТ 15

ПРАВАЯ СТОЛБ

ЯРОСЛАВСКИЙ РАЙОН
ГОРОДА МОСКВЫ





Ярославское шоссе

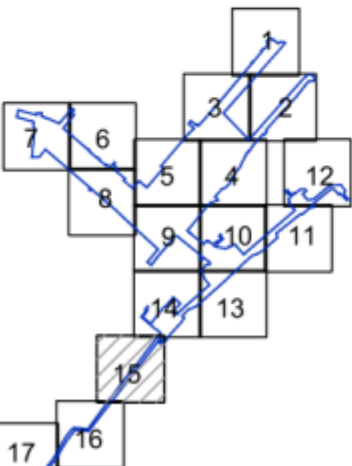
3

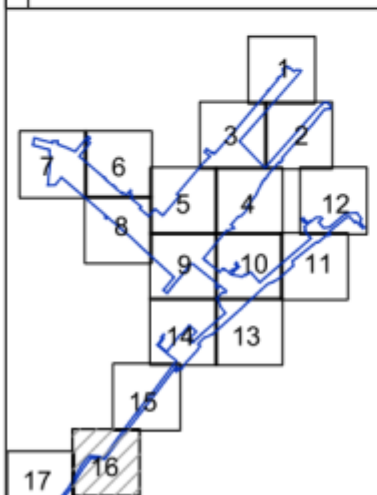
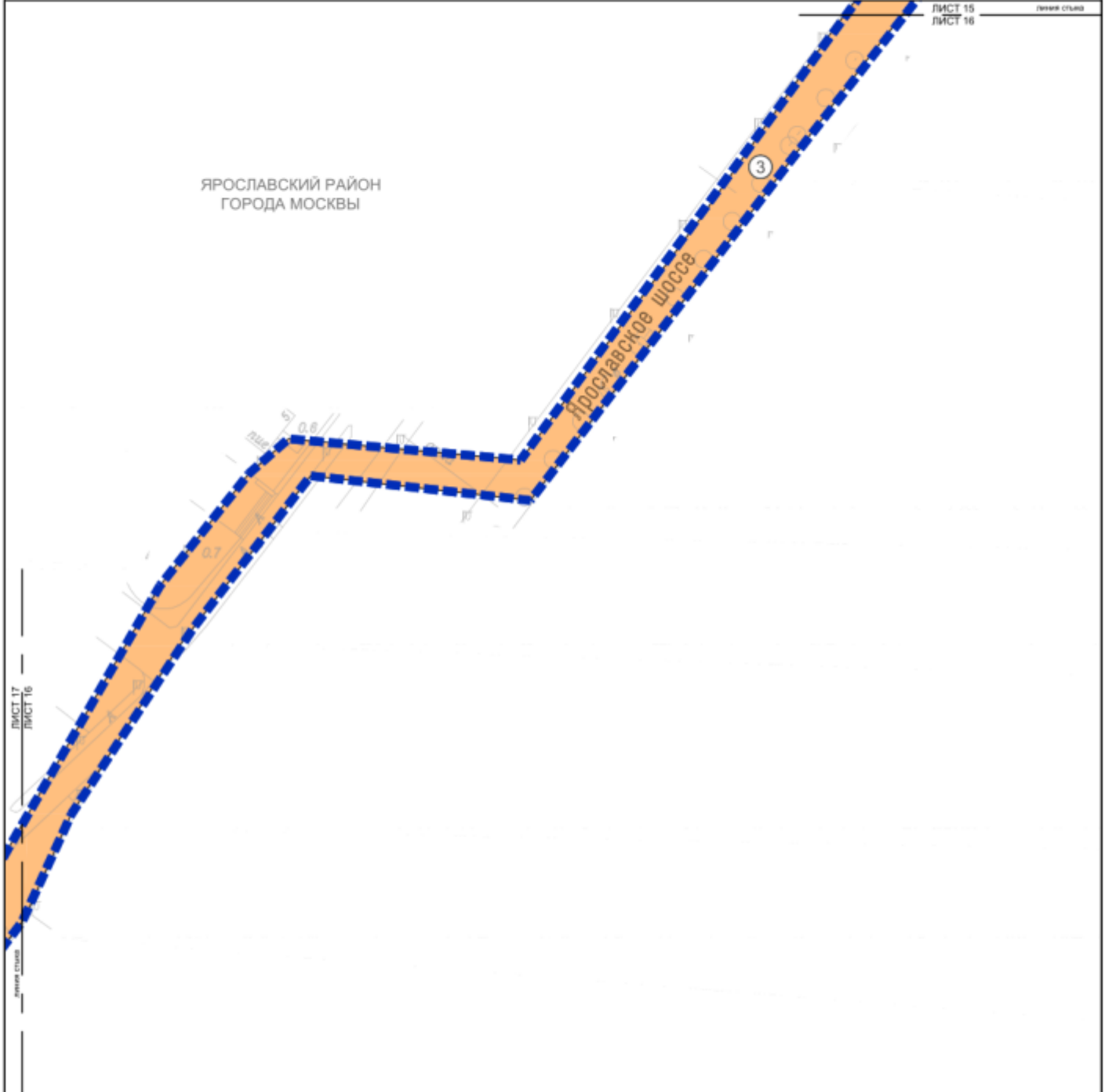
ЛИСТ 15
ЛИСТ 16

ЛЕВАЯ СТОЛБ

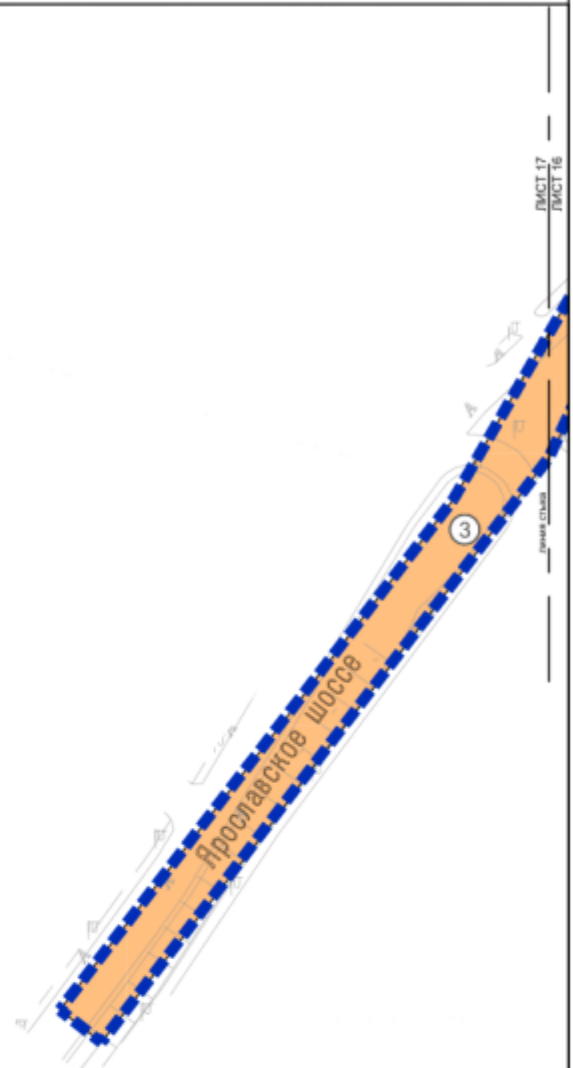
УСЛОВНЫЕ ОБОЗНАЧЕНИЯ:

- ГРАНИЦЫ:**
-  границы подготовки проекта планировки территории
 -  границы зон планируемого размещения объектов
- ЗОНЫ ПЛАНИРУЕМОГО РАЗМЕЩЕНИЯ ОБЪЕКТОВ:**
-  зоны планируемого размещения подземных объектов инженерной инфраструктуры
 -  номер зоны планируемого размещения объектов

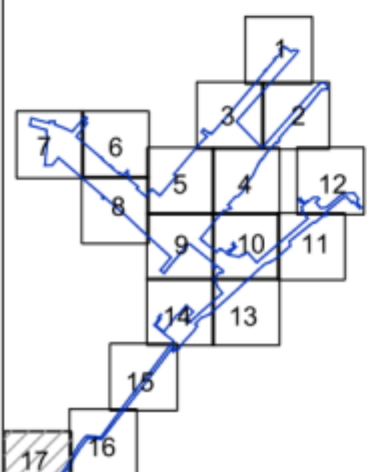








- УСЛОВНЫЕ ОБОЗНАЧЕНИЯ:**
- ГРАНИЦЫ:**
 - границы подготовки проекта планировки территории
 - зон планируемого размещения объектов
 - ЗОНЫ ПЛАНИРУЕМОГО РАЗМЕЩЕНИЯ ОБЪЕКТОВ:**
 - подземных объектов инженерной инфраструктуры
 - номер зоны планируемого размещения объектов



ЯРОСЛАВСКИЙ РАЙОН
ГОРОДА МОСКВЫ



УСЛОВНЫЕ ОБОЗНАЧЕНИЯ:

- ГРАНИЦЫ:**
-  подготовки проекта планировки территории
 -  зон планируемого размещения объектов
- ЗОНЫ ПЛАНИРУЕМОГО РАЗМЕЩЕНИЯ ОБЪЕКТОВ:**
-  подземных объектов инженерной инфраструктуры
 -  номер зоны планируемого размещения объектов