

**Сообщение о планируемом изъятии для государственных нужд объектов
недвижимого имущества, расположенных по адресам: ул. Докукина,
влд. 10, проспект Мира, влд. 207А**

Цель изъятия для государственных нужд объектов недвижимого имущества – освобождение территории, по адресам: ул. Докукина, влд. 10, проспект Мира, влд. 207А.

Границы зон планируемого размещения линейного объекта по адресам: ул. Докукина, влд. 10, проспект Мира, влд. 207А утверждены постановлением Правительства Москвы от 11 ноября 2022 г. № 2457-ПП.

Изъятие и предоставление компенсации за изымаемые объекты недвижимого имущества будут происходить в рамках действующего законодательства в соответствии со статьями 49, 56.5, 56.8 Земельного кодекса Российской Федерации, статьями 279 и 281 Гражданского кодекса Российской Федерации, статьями 9-11 и 28 Федерального закона от 05.04.2013 № 43-ФЗ «Об особенностях регулирования отдельных правоотношений в связи с присоединением к субъекту Российской Федерации – городу федерального значения Москве территорий и о внесении изменений в отдельные законодательные акты Российской Федерации».

Границы зон планируемого размещения вышеуказанных объектов прилагаются.

Заинтересованные лица могут получить информацию о предполагаемом изъятии земельных участков и (или) иных объектов недвижимого имущества для государственных нужд по телефону:

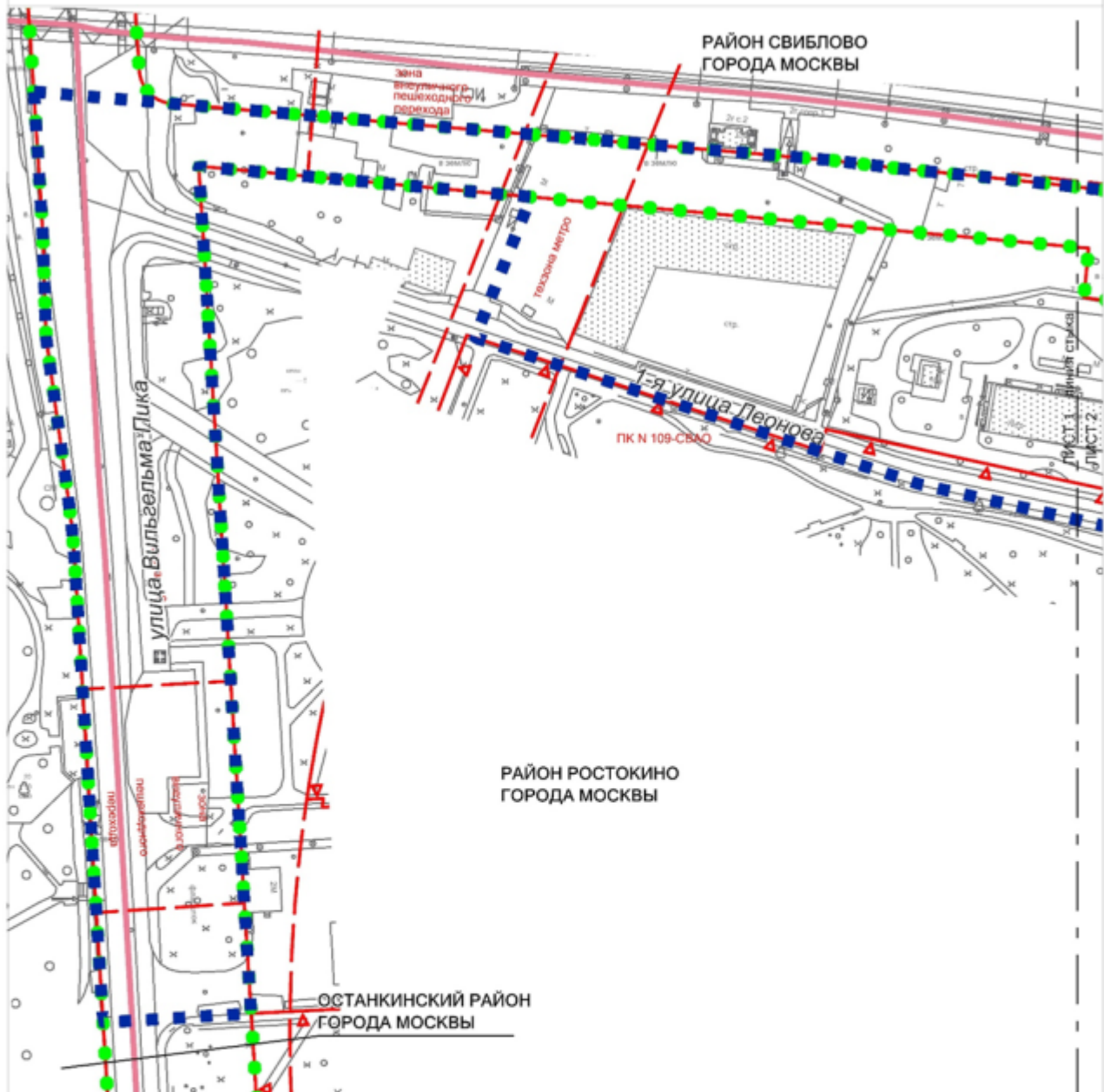
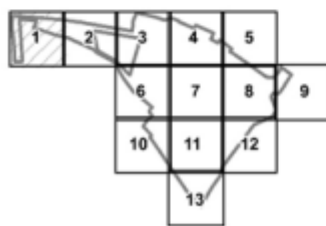
8 (495) 957-75-00 доб. 36-705, 55-381, 55-463.

Правообладатели подлежащих изъятию объектов недвижимого имущества, права которых не зарегистрированы, могут подать заявления об учете прав на объекты недвижимого имущества с приложением копий документов, подтверждающих права на указанные объекты недвижимого имущества. Такие заявления могут быть направлены заказным письмом с уведомлением о вручении в Департамент городского имущества города Москвы на имя заместителя руководителя Прусакову Наталию Васильевну по адресу: 125993, г. Москва, 1-й Красногвардейский проезд, д. 21, стр. 1.

Чертеж "Планировочная организация территории"

Чертеж 2 "Границы участков и зон планируемого размещения объектов капитального строительства, линейных объектов транспортной и инженерной инфраструктуры"

Масштаб 1:2000
район Свиблово города Москвы
район Ростокино города Москвы
Останкинский район города Москвы
Лист 1 из 13

**УСЛОВНЫЕ ОБОЗНАЧЕНИЯ:****ГРАНИЦЫ:**

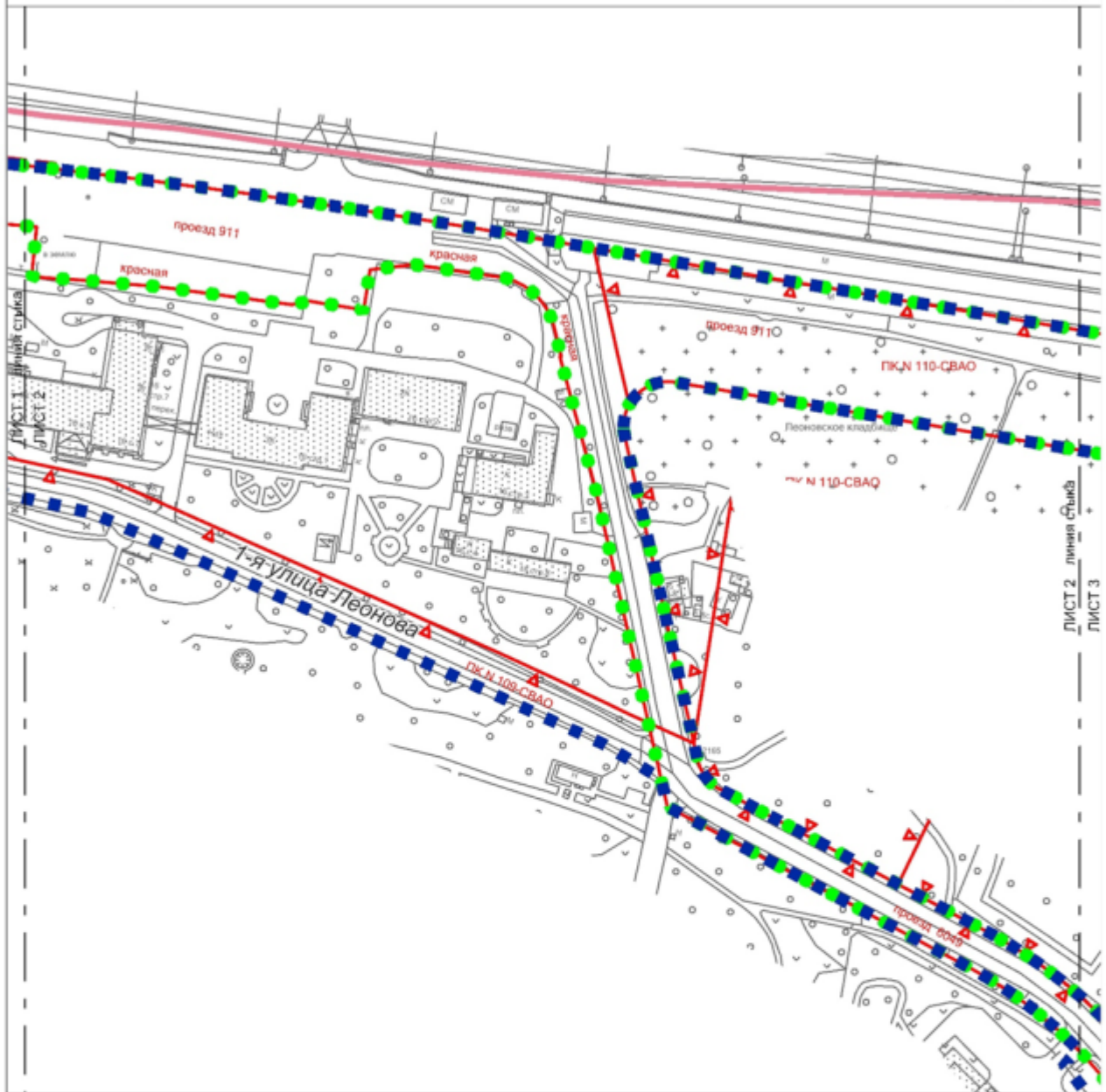
- границы подготовки проекта планировки территории
- границы районов, поселений города Москвы
- границы существующих и планируемых элементов планировочной структуры

ЗАСТРОЙКА:

- существующая




ЛИНИИ ГРАДОСТРОИТЕЛЬНОГО РЕГУЛИРОВАНИЯ:**СУЩЕСТВУЮЩИЕ:**

- красные линии улично-дорожной сети
- границы объектов природного комплекса города Москвы
- границы технических зон инженерных коммуникаций и сооружений
- границы технических зон метрополитена
- границы зон внеуличных пешеходных переходов



УСЛОВНЫЕ ОБОЗНАЧЕНИЯ:

ГРАНИЦЫ:




-  подготовка проекта планировки территории
-  районов, поселений города Москвы
-  существующих и планируемых элементов планировочной структуры

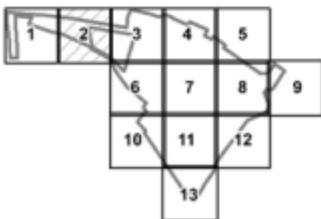
ЗАСТРОЙКА:

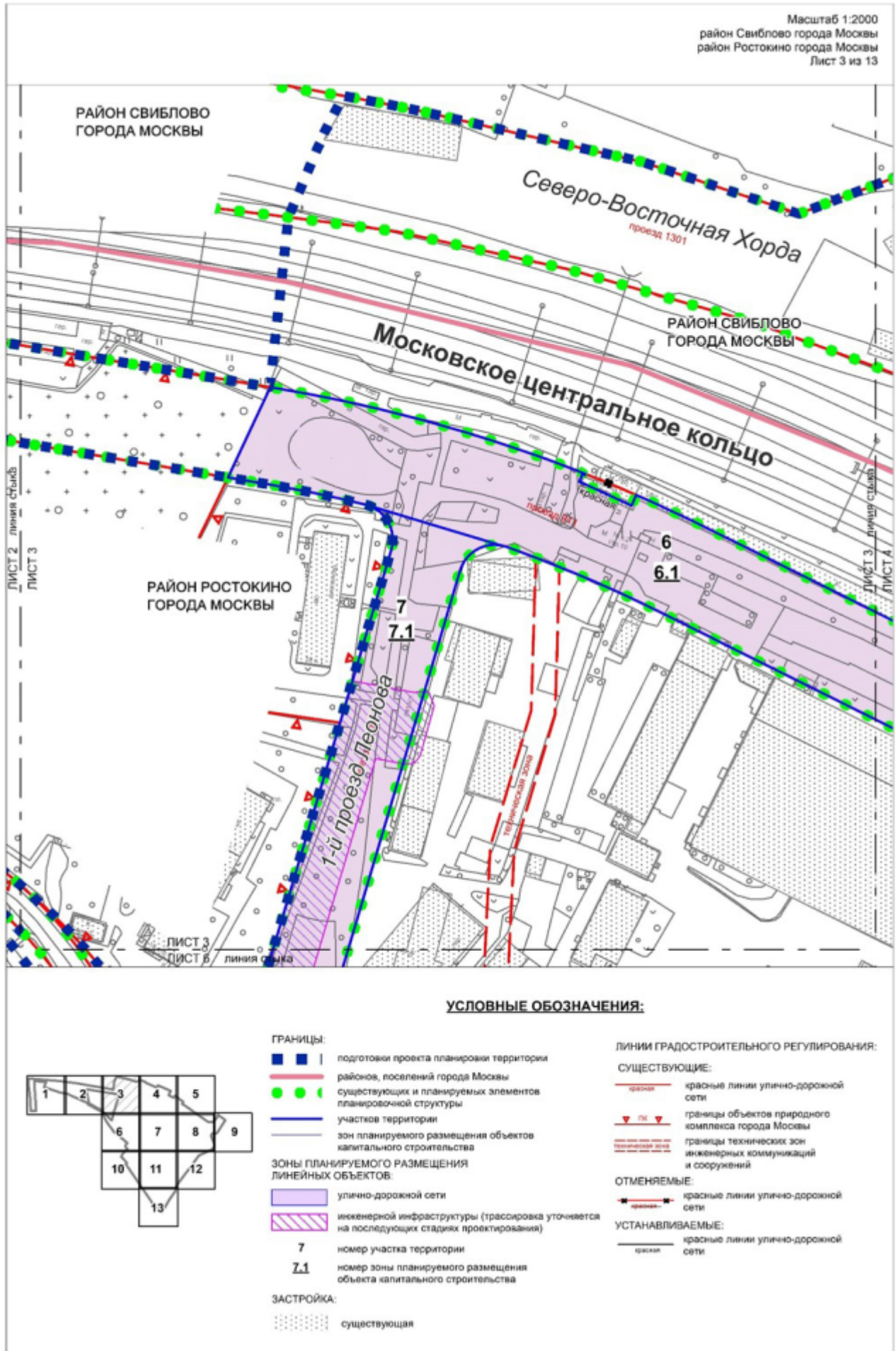
-  существующая

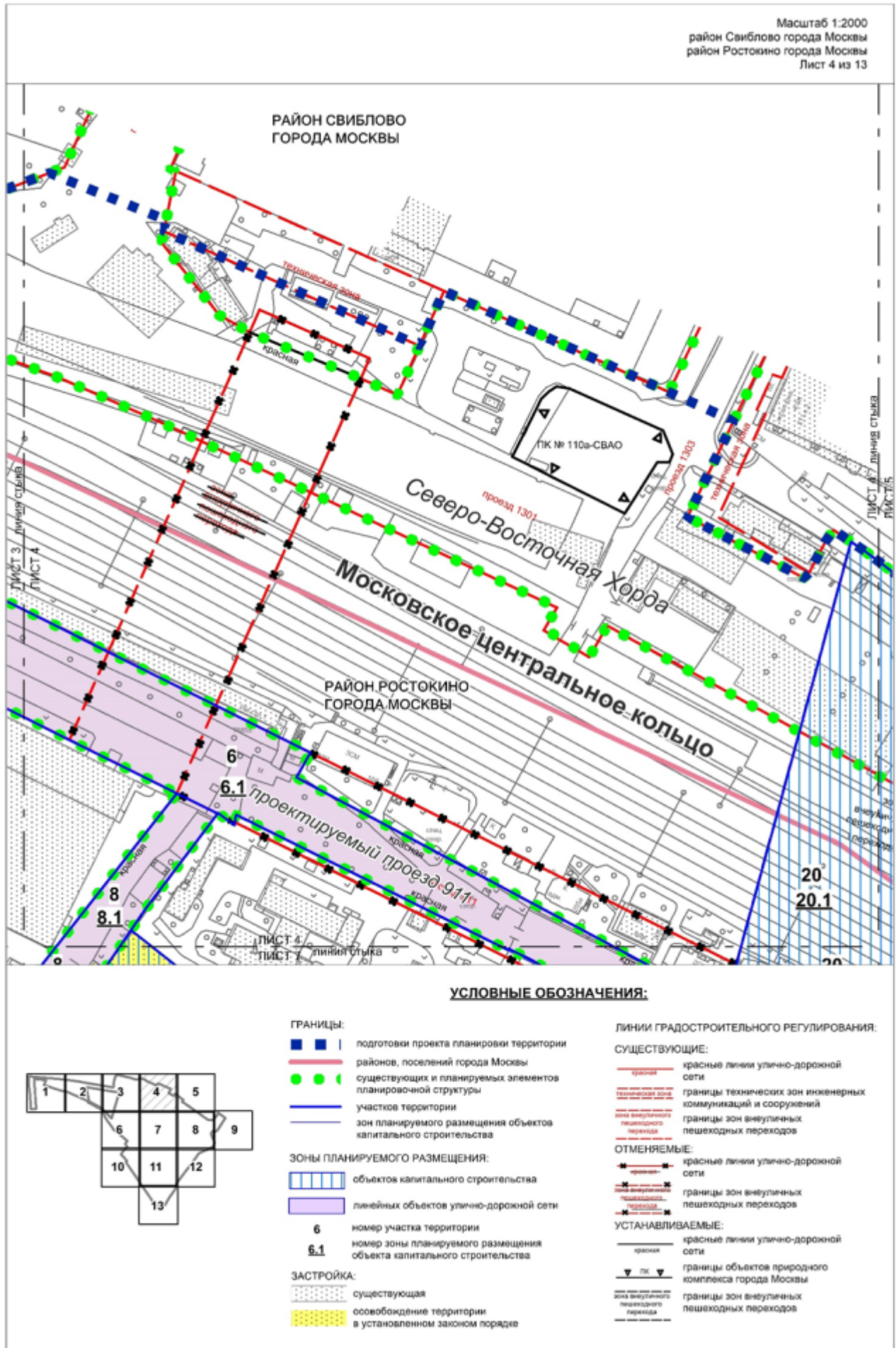
ЛИНИИ ГРАДОСТРОИТЕЛЬНОГО РЕГУЛИРОВАНИЯ:


СУЩЕСТВУЮЩИЕ:

-  красная красные линии улично-дорожной сети
-  границы объектов природного комплекса города Москвы
-  границы технических зон инженерных коммуникаций и сооружений

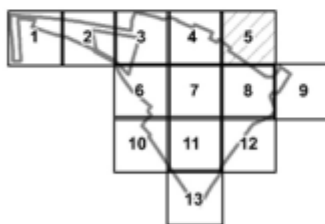








УСЛОВНЫЕ ОБОЗНАЧЕНИЯ:



ГРАНИЦЫ:

- подготовка проекта планировки территории
- районов, поселений города Москвы
- существующих и планируемых элементов планировочной структуры
- участков территории
- зон планируемого размещения объектов капитального строительства

ЗОНЫ ПЛАНИРУЕМОГО РАЗМЕЩЕНИЯ:

- объектов капитального строительства
- 20**
20.1 номер участка территории
номер зоны планируемого размещения объекта капитального строительства

ЗАСТРОЙКА:

- существующая

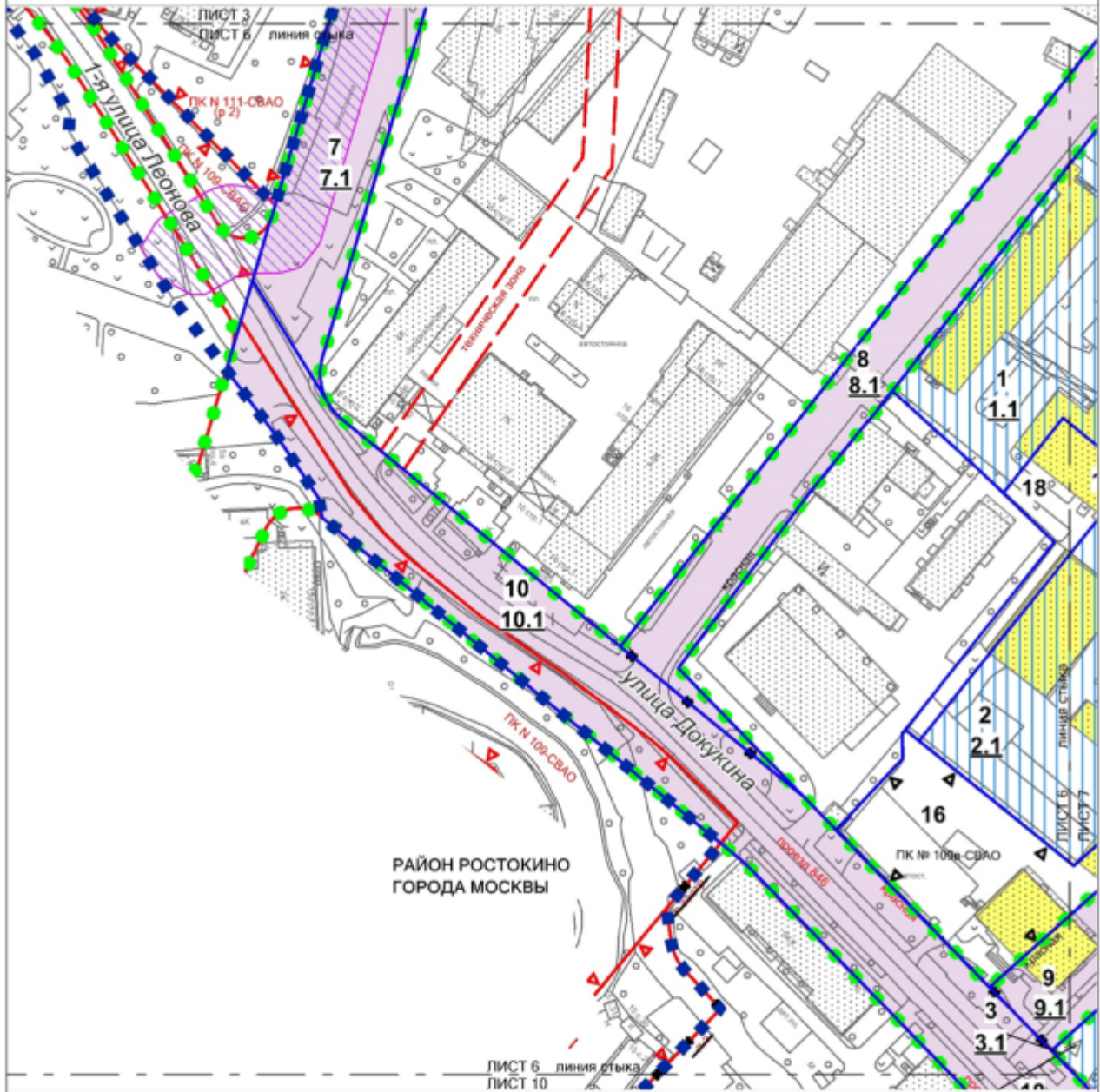
ЛИНИИ ГРАДОСТРОИТЕЛЬНОГО РЕГУЛИРОВАНИЯ:

СУЩЕСТВУЮЩИЕ:

- красные линии улично-дорожной сети
- границы технических зон инженерных коммуникаций и сооружений

УСТАНОВЛИВАЕМЫЕ:

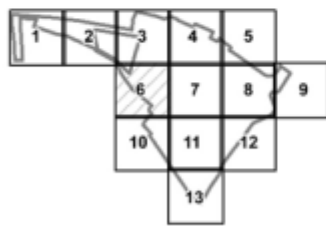
- зоны внеуличного пешеходного перехода
- границы зон внеуличных пешеходных переходов



РАЙОН РОСТОКИНО
ГОРОДА МОСКВЫ

ЛИСТ 6
ЛИСТ 10

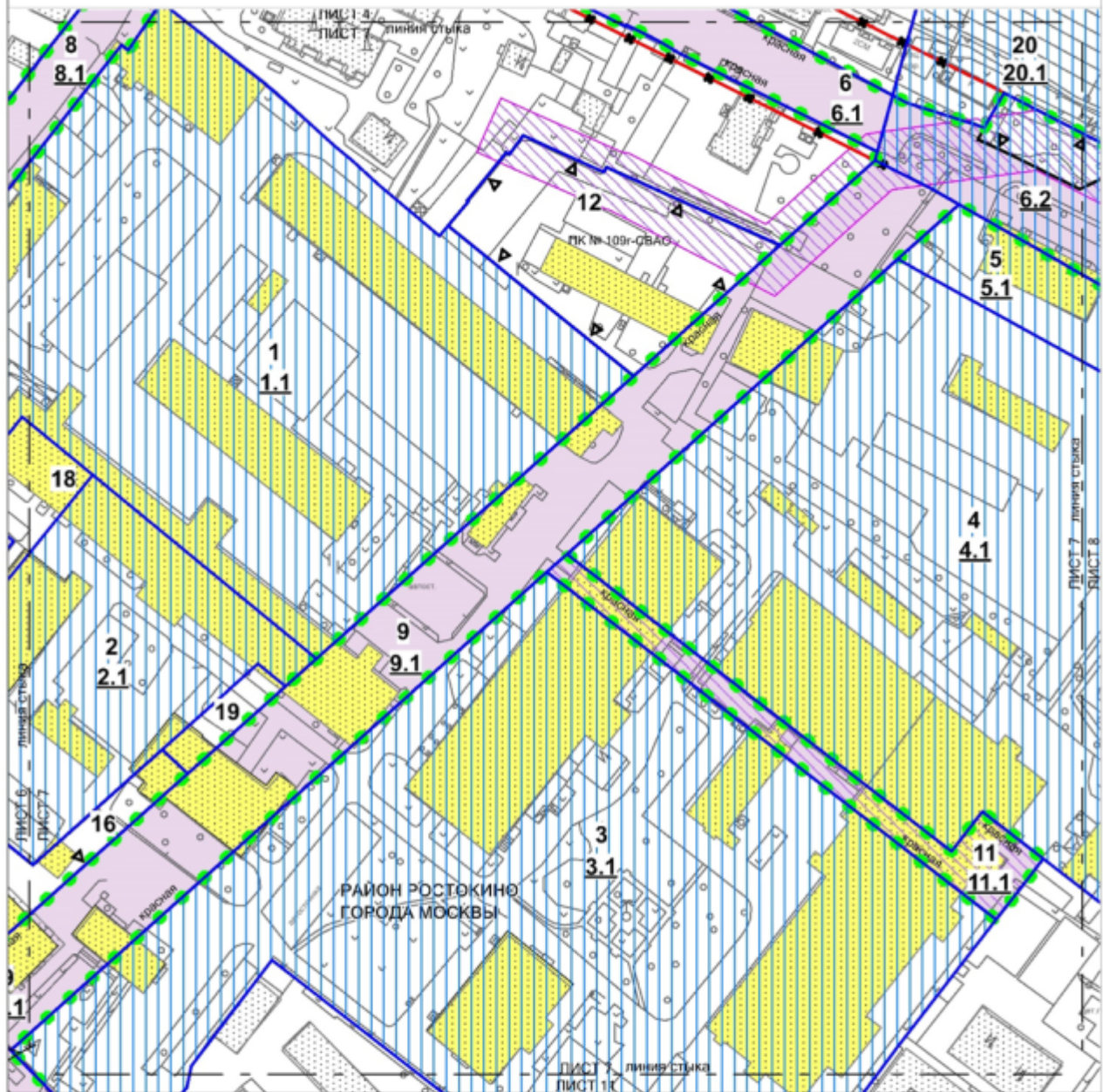
УСЛОВНЫЕ ОБОЗНАЧЕНИЯ:



- ГРАНИЦЫ:**
- ■ ■ подготовка проекта планировки территории
 - — — районов, поселений города Москвы
 - ● ● существующих и планируемых элементов планировочной структуры
 - — — участков территории
 - — — зон планируемого размещения объектов капитального строительства
- зоны ПЛАНИРУЕМОГО РАЗМЕЩЕНИЯ:**
- объектов капитального строительства
 - линейных объектов улично-дорожной сети
 - линейных объектов инженерной инфраструктуры (трамвайная линия уточняется на последующих стадиях проектирования)
- 2** номер участка территории
2.1 номер зоны планируемого размещения объекта капитального строительства
- ЗАСТРОЙКА:**
- существующая
 - освобождение территории в установленном законом порядке

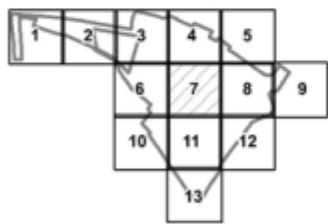
- ЛИНИИ ГРАДОСТРОИТЕЛЬНОГО РЕГУЛИРОВАНИЯ:**
- СУЩЕСТВУЮЩИЕ:**
- — — красная линия улично-дорожной сети
 - ▽ ПК ▽ границы объектов природного комплекса города Москвы
 - — — линия застройки
 - — — границы технических зон инженерных коммуникаций и сооружений
- ОТМЕНЯЕМЫЕ:**
- — — красная линия улично-дорожной сети
 - — — линия застройки
- УСТАНОВЛИВАЕМЫЕ:**
- — — красная линия улично-дорожной сети
 - ▽ ПК ▽ границы объектов природного комплекса города Москвы

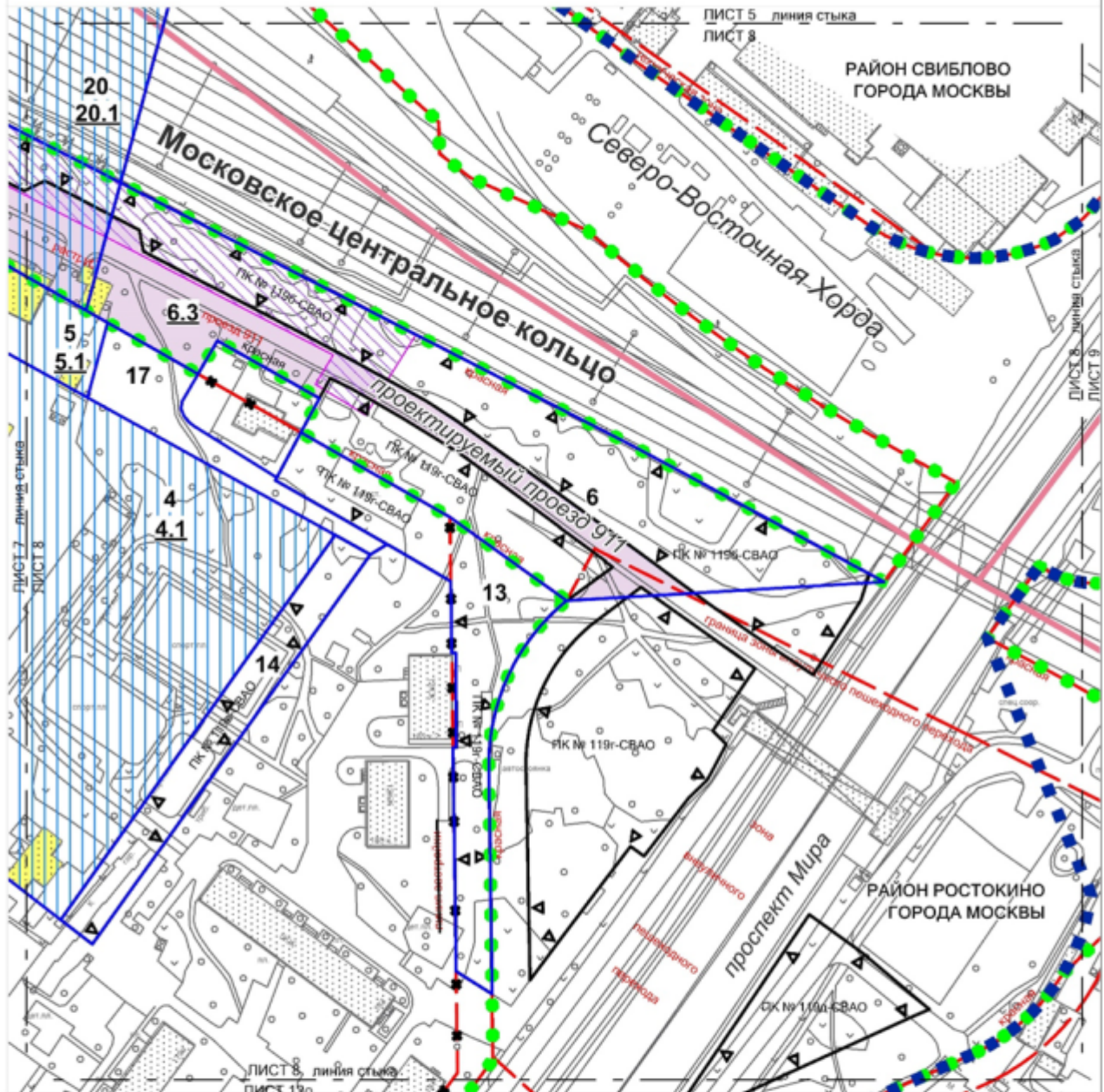
Масштаб 1:2000
район Ростокино города Москвы
Лист 7 из 13




УСЛОВНЫЕ ОБОЗНАЧЕНИЯ:

ГРАНИЦЫ:	ЛИНИИ ГРАДОСТРОИТЕЛЬНОГО РЕГУЛИРОВАНИЯ:
● ● ● существующих и планируемых элементов планировочной структуры	СУЩЕСТВУЮЩИЕ:
— участков территории	— красные линии улично-дорожной сети
— зон планируемого размещения объектов капитального строительства	ОТМЕНЯЕМЫЕ:
ЗОНЫ ПЛАНИРУЕМОГО РАЗМЕЩЕНИЯ:	— красные линии улично-дорожной сети
▤ объектов капитального строительства	УСТАНОВЛИВАЕМЫЕ:
▨ линейных объектов улично-дорожной сети	— красные линии улично-дорожной сети
▧ линейных объектов инженерной инфраструктуры (трассировка уточняется на последующих стадиях проектирования)	▾ ПК ▾ границы объектов природного комплекса города Москвы
3 номер участка территории	— зона внешнего пешеходного перехода границы зон внеуличных пешеходных переходов
3.1 номер зоны планируемого размещения объекта капитального строительства	
ЗАСТРОЙКА:	
▤ существующая	
▨ освобождение территории в установленном законом порядке	



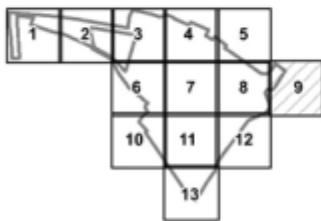


УСЛОВНЫЕ ОБОЗНАЧЕНИЯ:





УСЛОВНЫЕ ОБОЗНАЧЕНИЯ:



- ГРАНИЦЫ:**
- границы территории подготовки проекта планировки территории
 - границы районов, поселений города Москвы
 - границы существующих и планируемых элементов планировочной структуры
- ЗАСТРОЙКА:**
- существующая

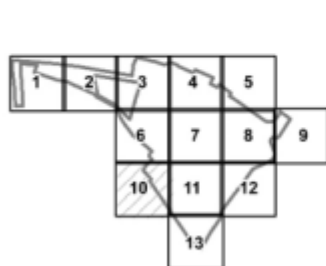
- ЛИНИИ ГРАДОСТРОИТЕЛЬНОГО РЕГУЛИРОВАНИЯ:**
- СУЩЕСТВУЮЩИЕ:**
- красные линии улично-дорожной сети
 - ▽ ПК ▽ границы объектов природного комплекса города Москвы
 - - - линия застройки
 - - - границы технических зон инженерных коммуникаций и сооружений
 - - - границы зон внеуличных пешеходных переходов

Масштаб 1:2000
район Ростокино города Москвы
Лист 10 из 13



РАЙОН РОСТОКИНО
ГОРОДА МОСКВЫ

УСЛОВНЫЕ ОБОЗНАЧЕНИЯ:



ГРАНИЦЫ:

- подготовка проекта планировки территории
- существующих и планируемых элементов планировочной структуры
- участков территории
- зон планируемого размещения объектов капитального строительства

ЗОНЫ ПЛАНИРУЕМОГО РАЗМЕЩЕНИЯ:

- объектов капитального строительства
- линейных объектов улично-дорожной сети
- 10** номер участка территории
- 10.1** номер зоны планируемого размещения объекта капитального строительства

ЗАСТРОЙКА:

- существующая

ЛИНИИ ГРАДОСТРОИТЕЛЬНОГО РЕГУЛИРОВАНИЯ:

СУЩЕСТВУЮЩИЕ:

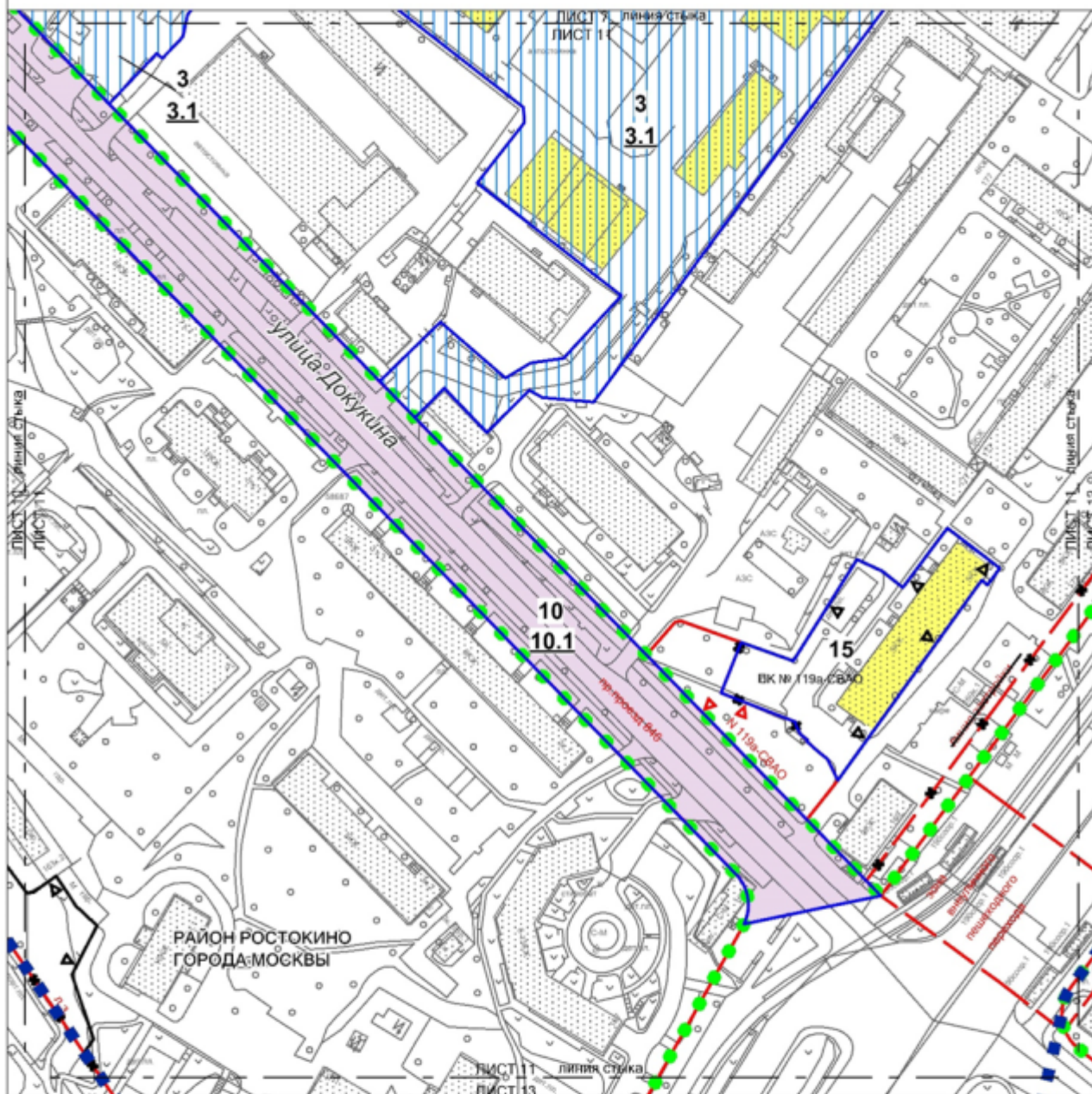
- красные линии улично-дорожной сети
- границы объектов природного комплекса города Москвы
- линия застройки

ОТМЕНЯЕМЫЕ:

- красные линии улично-дорожной сети
- границы объектов природного комплекса города Москвы
- линия застройки

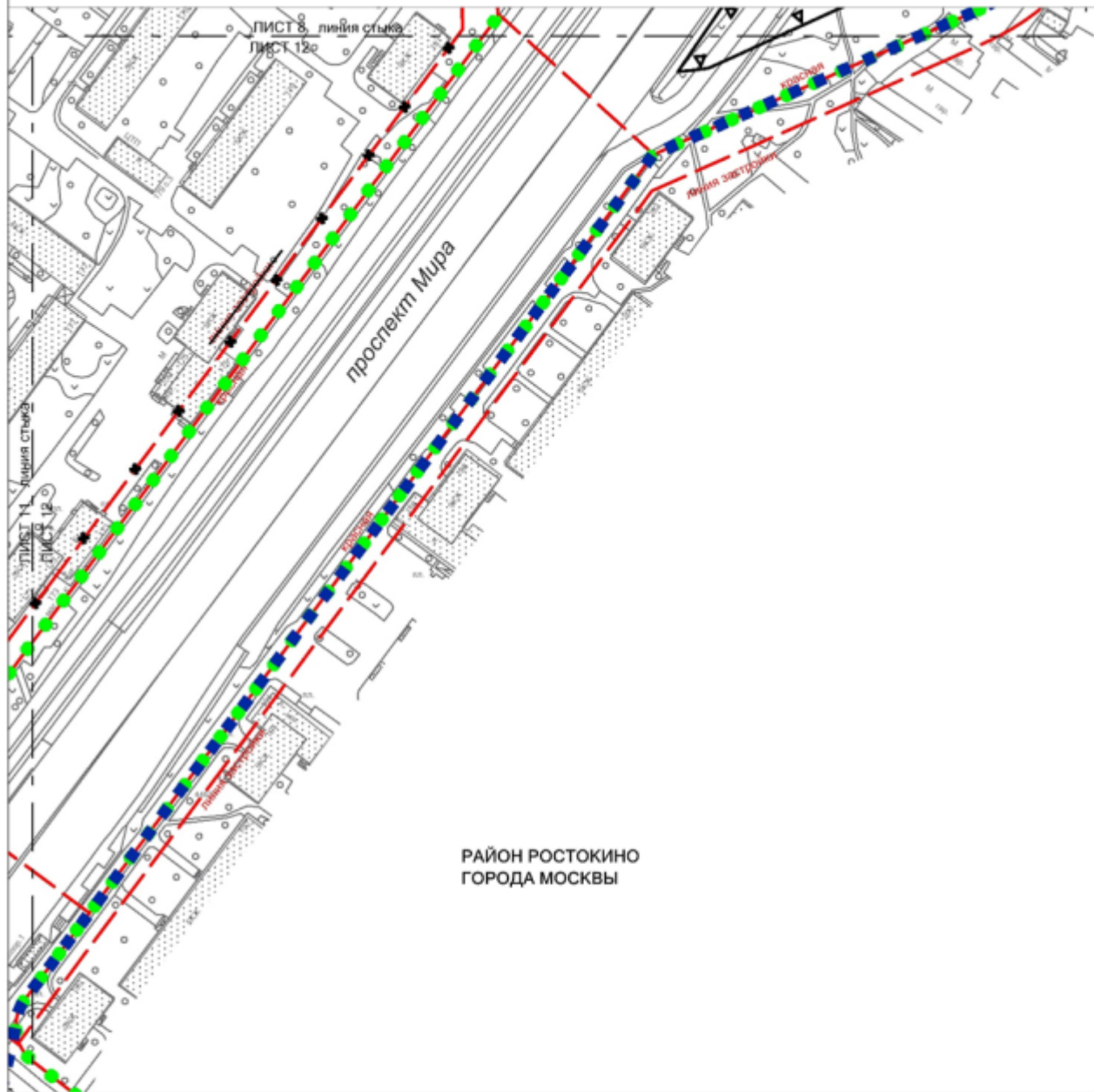
УСТАНОВЛИВАЕМЫЕ:

- красные линии улично-дорожной сети
- границы объектов природного комплекса города Москвы



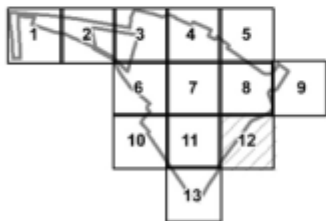
УСЛОВНЫЕ ОБОЗНАЧЕНИЯ:

<p>ГРАНИЦЫ:</p> <ul style="list-style-type: none"> границы подготовки проекта планировки территории границы существующих и планируемых элементов планировочной структуры границы участков территории границы зон планируемого размещения объектов капитального строительства <p>ЗОНЫ ПЛАНИРУЕМОГО РАЗМЕЩЕНИЯ:</p> <ul style="list-style-type: none"> объекты капитального строительства линейных объектов улично-дорожной сети <p>3 номер участка территории</p> <p>3.1 номер зоны планируемого размещения объекта капитального строительства</p> <p>ЗАСТРОЙКА:</p> <ul style="list-style-type: none"> существующая освобождение территории в установленном законом порядке 	<p>ЛИНИИ ГРАДОСТРОИТЕЛЬНОГО РЕГУЛИРОВАНИЯ:</p> <p>СУЩЕСТВУЮЩИЕ:</p> <ul style="list-style-type: none"> красные линии улично-дорожной сети границы объектов природного комплекса города Москвы линия застройки границы зон внеуличных пешеходных переходов <p>ОТМЕНЯЕМЫЕ:</p> <ul style="list-style-type: none"> границы объектов природного комплекса города Москвы линия застройки <p>УСТАНОВЛИВАЕМЫЕ:</p> <ul style="list-style-type: none"> границы объектов природного комплекса города Москвы
--	--

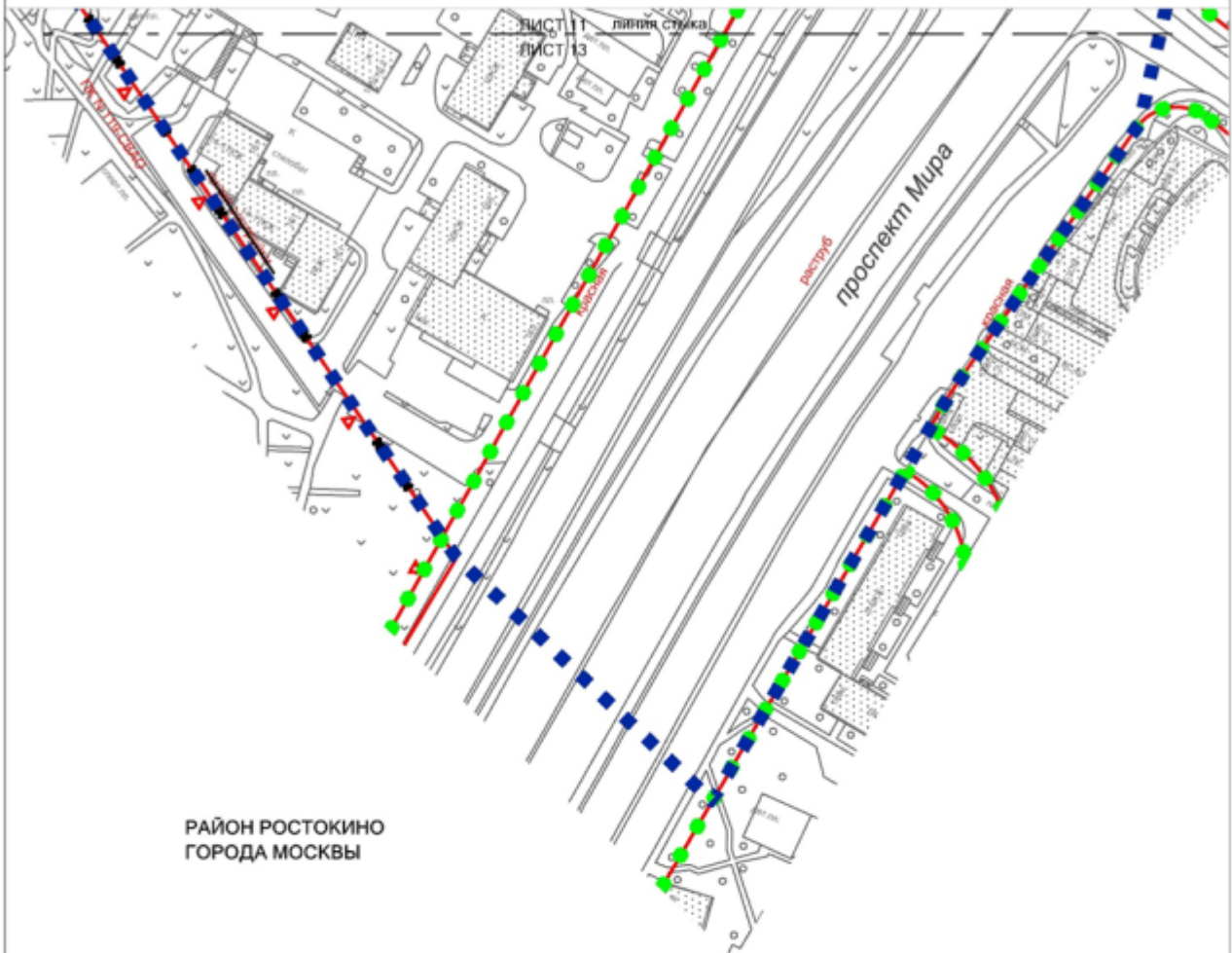


УСЛОВНЫЕ ОБОЗНАЧЕНИЯ:

ГРАНИЦЫ:	
	подготовки проекта планировки территории
	существующих и планируемых элементов планировочной структуры
ЗАСТРОЙКА:	
	существующая
ЛИНИИ ГРАДОСТРОИТЕЛЬНОГО РЕГУЛИРОВАНИЯ:	
СУЩЕСТВУЮЩИЕ:	
	красные линии улично-дорожной сети
	линия застройки
	границы зон внутривуличных пешеходных переходов
ОТМЕНЯЕМЫЕ:	
	линия застройки
УСТАНОВЛИВАЕМЫЕ:	
	границы объектов природного комплекса города Москвы

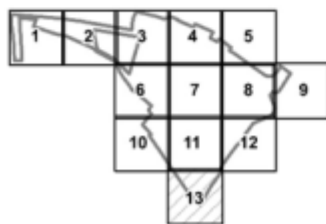


Масштаб 1:2000
район Ростокино города Москвы
Лист 13 из 13







РАЙОН РОСТОКИНО
ГОРОДА МОСКВЫ

УСЛОВНЫЕ ОБОЗНАЧЕНИЯ:



ГРАНИЦЫ:




-   | подготовка проекта планировки территории
-   | существующих и планируемых элементов планировочной структуры

ЗАСТРОЙКА:



-  существующая

ЛИНИИ ГРАДОСТРОИТЕЛЬНОГО РЕГУЛИРОВАНИЯ:

СУЩЕСТВУЮЩИЕ:

-  красная линия существующей улично-дорожной сети
-  ЛК границы объектов природного комплекса города Москвы
-  линия застройки

ОТМЕНЯЕМЫЕ:

-  ЛК границы объектов природного комплекса города Москвы
-  линия застройки