

Сообщение о планируемом изъятии для государственных нужд объектов недвижимого имущества, расположенных по адресу: Веткина улица, влд.2

Цель изъятия для государственных нужд объектов недвижимого имущества – освобождение территории по адресу: Веткина улица, влд.2.

Границы зон планируемого размещения линейного объекта по адресу: Веткина улица, влд.2 утверждены постановлением Правительства Москвы от 25 ноября 2022 г. № 2616-ПП.

Изъятие и предоставление компенсации за изымаемые объекты недвижимого имущества будут происходить в рамках действующего законодательства в соответствии со статьями 49, 56.5, 56.8 Земельного кодекса Российской Федерации, статьями 279 и 281 Гражданского кодекса Российской Федерации, статьями 9-11 и 28 Федерального закона от 05.04.2013 № 43-ФЗ «Об особенностях регулирования отдельных правоотношений в связи с присоединением к субъекту Российской Федерации – городу федерального значения Москве территорий и о внесении изменений в отдельные законодательные акты Российской Федерации».

Границы зон планируемого размещения вышеуказанных объектов прилагаются.

Заинтересованные лица могут получить информацию о предполагаемом изъятии земельных участков и (или) иных объектов недвижимого имущества для государственных нужд по телефону:

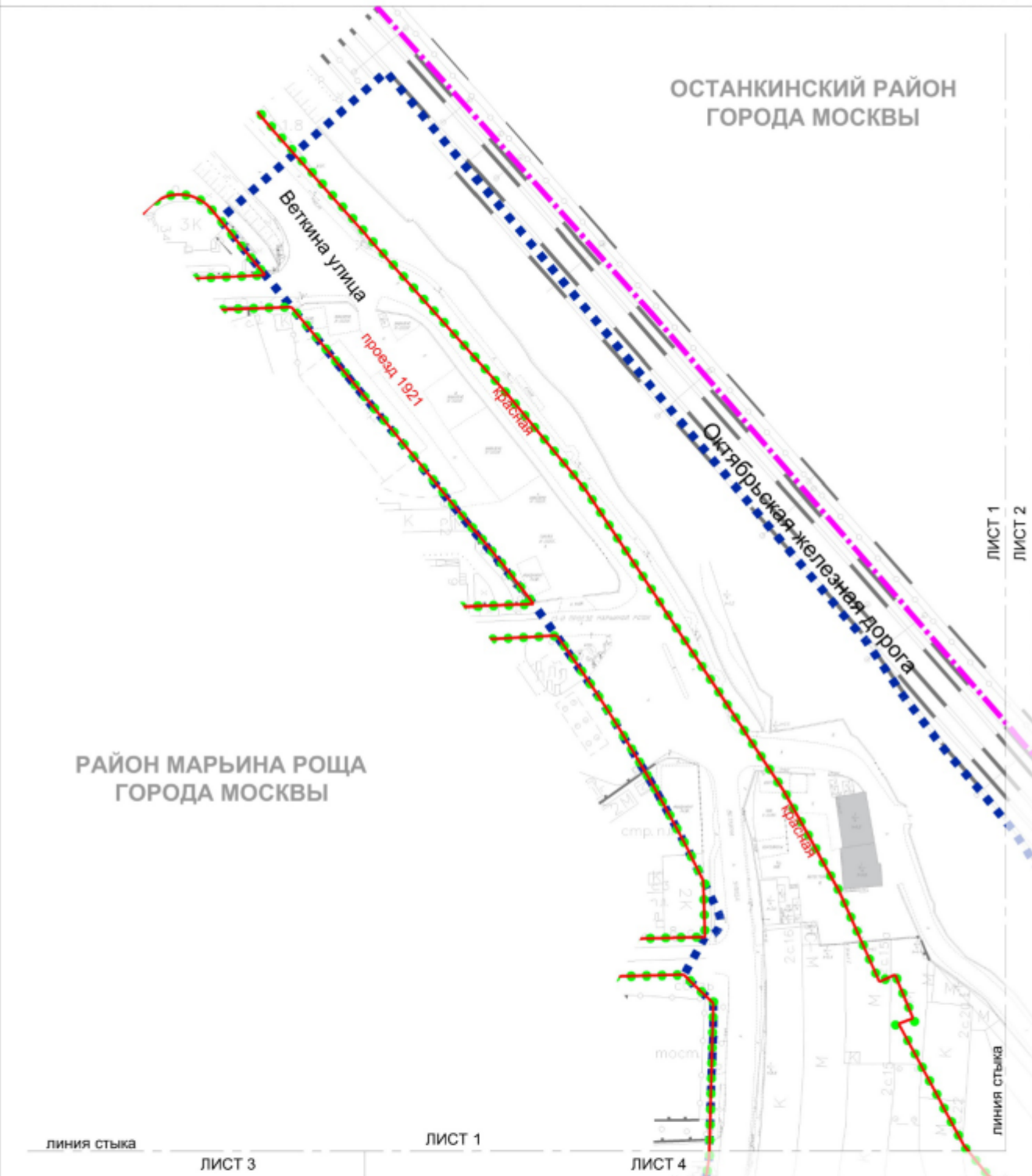
8 (495) 957-75-00 доб. 36-705, 55-381, 55-463.

Правообладатели подлежащих изъятию объектов недвижимого имущества, права которых не зарегистрированы, могут подать заявления об учете прав на объекты недвижимого имущества с приложением копий документов, подтверждающих права на указанные объекты недвижимого имущества. Такие заявления могут быть направлены заказным письмом с уведомлением о вручении в Департамент городского имущества города Москвы на имя заместителя руководителя Прусакову Наталию Васильевну по адресу: 125993, г. Москва, 1-й Красногвардейский проезд, д. 21, стр. 1.

Чертеж "Планировочная организация территории"

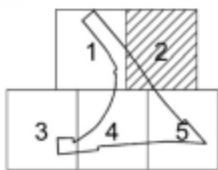
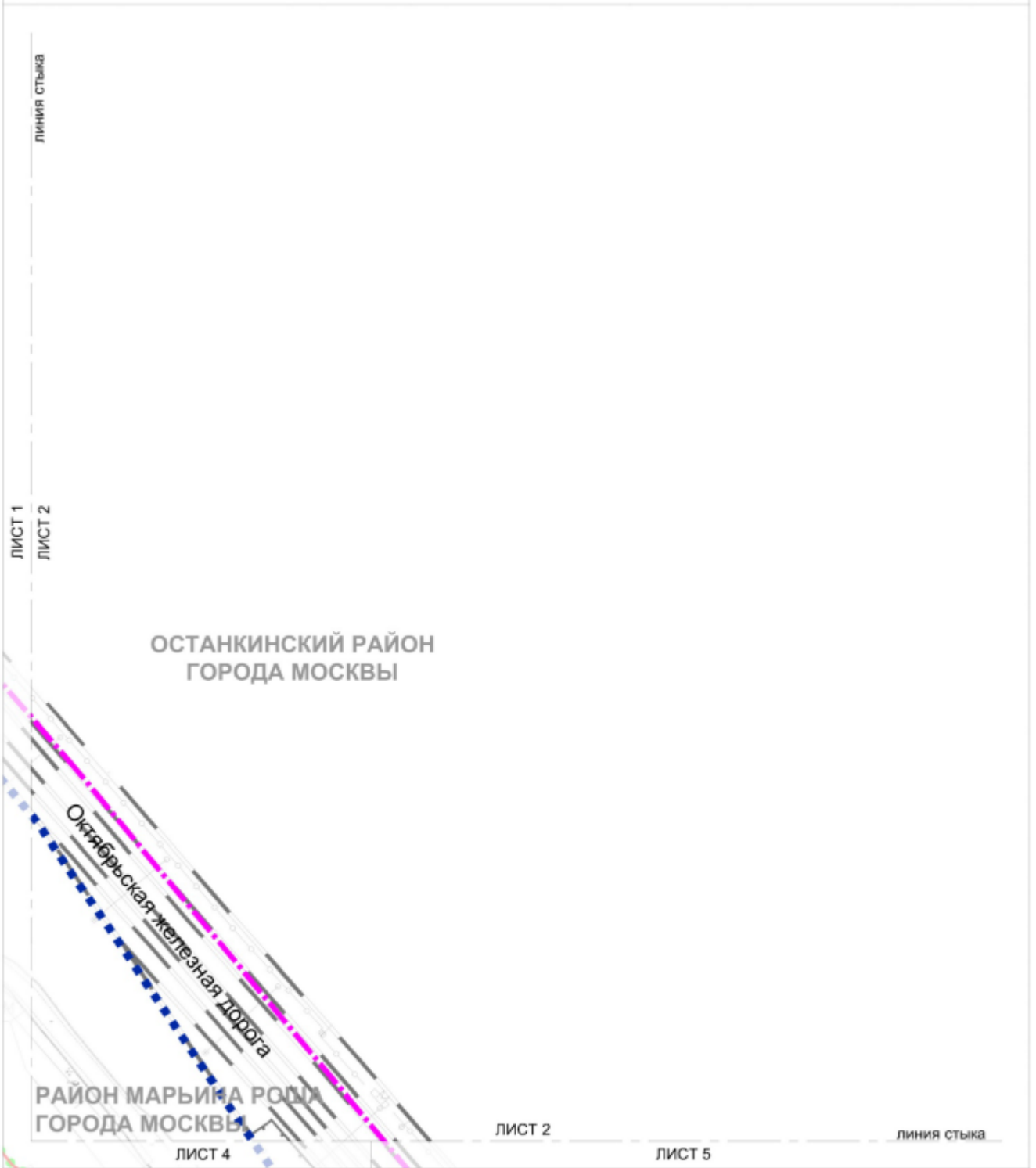
Чертеж 2. Границы участков и зон планируемого размещения объектов капитального строительства и линейных объектов транспортной и инженерной инфраструктуры

Масштаб 1:2000
 Район Марьино Роща города Москвы
 Останкинский район города Москвы
 Лист 1 из 5



УСЛОВНЫЕ ОБОЗНАЧЕНИЯ:

	ГРАНИЦЫ: районов города Москвы подготовки проекта планировки территории существующих и планируемых элементов планировочной структуры	ЛИНИИ ГРАДОСТРОИТЕЛЬНОГО РЕГУЛИРОВАНИЯ Существующие: красная красные линии улично-дорожной сети
	ЗАСТРОЙКА: существующая	



УСЛОВНЫЕ ОБОЗНАЧЕНИЯ:

ГРАНИЦЫ:

- — — — — районов города Москвы
- — — — — подготовки проекта планировки территории

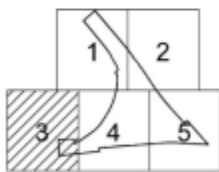
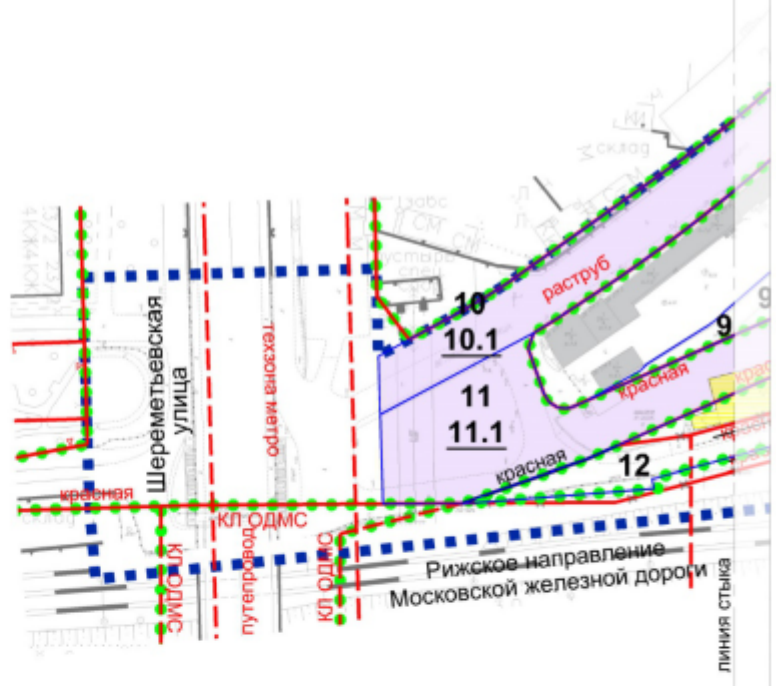
ЛИСТ 1

ЛИСТ 3

линия стыка

РАЙОН МАРЬИНА РОЩА ГОРОДА МОСКВЫ

ЛИСТ 3
 ЛИСТ 4



УСЛОВНЫЕ ОБОЗНАЧЕНИЯ:

ГРАНИЦЫ:

- ■ ■ ■ ■ границы подготовки проекта планировки территории
- — — — — границы участков территории
- ● ● ● ● границы существующих и планируемых элементов планировочной структуры

ЗОНЫ ПЛАНИРУЕМОГО РАЗМЕЩЕНИЯ:

- границы линейных объектов транспортной инфраструктуры
- 10**
10.1 номер участка территории
номер зоны планируемого размещения объекта капитального строительства

ЗАСТРОЙКА:

- освобождение территории в установленном законом порядке
- существующая

ЛИНИИ ГРАДОСТРОИТЕЛЬНОГО РЕГУЛИРОВАНИЯ

Существующие:

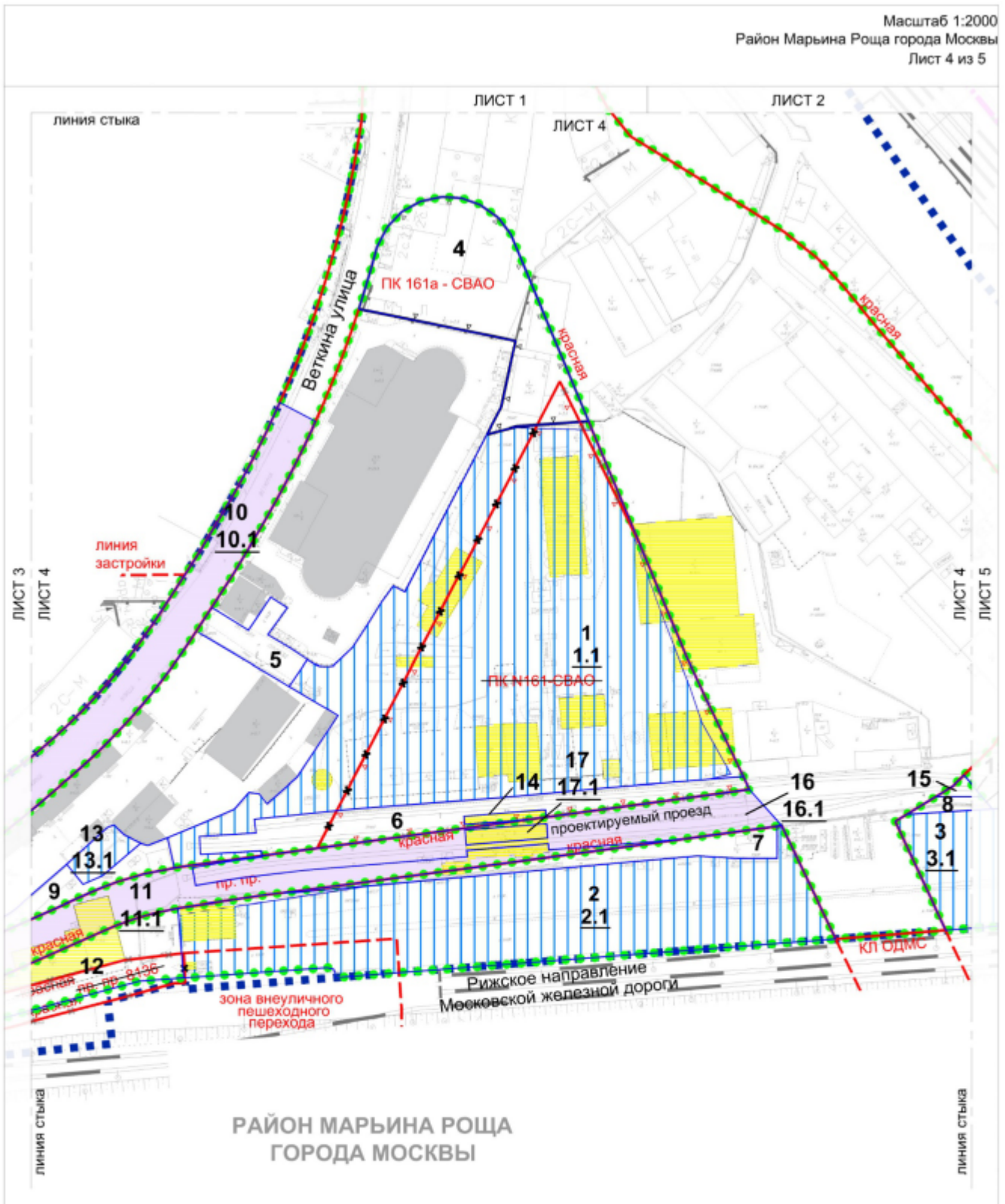
- — — — — красная красные линии улично-дорожной сети
- — — — — КЛ ОДМС красные линии объектов дорожно-мостового строительства
- — — — — зона внеуличного пешеходного перехода границы зон внеуличных пешеходных переходов
- — — — — техзона метро границы технических зон метрополитена
- ∇ ПК ∇ границы объектов природного комплекса города Москвы

Отменяемые:

- — — — — красная красные линии улично-дорожной сети

Устанавливаемые:

- — — — — красная красные линии улично-дорожной сети



РАЙОН МАРЬИНА РОЩА
 ГОРОДА МОСКВЫ

УСЛОВНЫЕ ОБОЗНАЧЕНИЯ:

ГРАНИЦЫ:

- подготовка проекта планировки территории
- участков территории
- существующих и планируемых элементов планировочной структуры
- зон планируемого размещения объектов капитального строительства

ЗОНЫ ПЛАНИРУЕМОГО РАЗМЕЩЕНИЯ:

- объектов капитального строительства
- линейных объектов транспортной инфраструктуры
- 1**
1.1 номер участка территории
номер зоны планируемого размещения объекта капитального строительства

ЗАСТРОЙКА:

- освобождение территории в установленном законом порядке
- существующая

ЛИНИИ ГРАДОСТРОИТЕЛЬНОГО РЕГУЛИРОВАНИЯ

Существующие:

- красная линия улично-дорожной сети
- красные линии объектов дорожно-мостового строительства
- линия застройки
- зона внеуличного пешеходного перехода
- границы зон внеуличных пешеходных переходов

Отменяемые:

- красная линия улично-дорожной сети
- границы объектов природного комплекса города Москвы

Устанавливаемые:

- границы объектов природного комплекса города Москвы

