

Сообщение о возможном установлении публичных сервитутов для строительства кабельных линий электропередачи по титулу: «Строительство КЛ 220 кВ «Бутырки-Белорусская № 1, № 2», расположенных в границах Северного административного округа г. Москвы, районах Хорошевский, Беговой, Тимирязевский, в границах Северо-Восточного административного округа города Москвы, района Бутырский

1.	Наименование уполномоченного органа, которым рассматривается ходатайство об установлении публичного сервитута	Департамент городского имущества города Москвы
2.	Цель установления публичного сервитута	Для строительства кабельных линий электропередачи по титулу: «Строительство КЛ 220 кВ «Бутырки-Белорусская № 1, № 2» в отношении земельных участков, расположенных в границах Северного административного округа г. Москвы, районах Хорошевский, Беговой, Тимирязевский, в границах Северо-Восточного административного округа города Москвы, района Бутырский
3.	Адрес или иное описание местоположения земельного участка (участков), в отношении которого испрашивается публичный сервитут	Земельные участки с кадастровыми номерами: - 77:02:0020002:48 по адресу: Российская Федерация, г. Москва, вн.тер.г. муниципальный округ Бутырский, ул. Яблочкова, з/у 1Г; - 77:02:0020002:151 по адресу: г. Москва, ул. Руставели; - 77:02:0020009:3 по адресу: г. Москва, участок № 2 Савеловской железной дороги; - 77:02:0021004:3 по адресу: г. Москва, ул. Руставели, вл. 2; - 77:02:0021004:38 по адресу: г. Москва, ул. Руставели; - 77:02:0021015:172 по адресу: г. Москва, ул. Бутырская; - 77:09:0004023:57 по адресу: г. Москва, Дмитровское ш.; - 77:09:0004012:100 по адресу: г. Москва, ул. Бутырская; - 77:09:0005007:68 по адресу: г. Москва, ул. Авиаконструктора Сухого, вл. 1, стр. 1; - 77:09:0005008:16 по адресу: г. Москва, Ленинградский пр-кт, вл. 37; - 77:09:0005008:31 по адресу: г. Москва, Ленинградский пр-кт, вл. 39; - 77:09:0005007:1014 по адресу: г. Москва, Хорошевское ш., вл. 38А. Земельные участки в границах кадастровых кварталов с номерами: - 77:09:0003027 по адресу: г. Москва, ул. Бутырская; - 77:09:0005007 по адресу: г. Москва, ул. Авиаконструктора Сухого.
4.	Адрес, по которому заинтересованные лица могут ознакомиться с поступившим ходатайством об установлении публичного сервитута и прилагаемым к нему описанием местоположения границ публичного сервитута, подать заявление об учете прав на земельные участки, а также срок подачи указанных заявлений, время приема заинтересованных лиц для ознакомления с поступившим ходатайством об установлении публичного сервитута	Заинтересованные лица могут ознакомиться с поступившим ходатайством об установлении публичных сервитутов и прилагаемым к нему описанием местоположения границ публичных сервитутов в службе «Одного окна» Департамента городского имущества города Москвы по адресу: г. Москва, 1-й Красногвардейский пр., д. 21, стр. 1. Приёмное время: среда (8.00 - 17.00). Правообладатели земельных участков, в отношении которых испрашивается публичный сервитут, если их права не зарегистрированы в Едином государственном реестре недвижимости, могут подать заявления в Управление Росреестра по Москве об учете их прав (обременения прав) на земельные участки с приложением копий документов, подтверждающих эти права (обременения прав), в течение пятнадцати дней со дня опубликования сообщения о возможном установлении публичного сервитута
5.	Официальные сайты в информационно-телекоммуникационной сети «Интернет», на которых размещается сообщение о поступившем ходатайстве об установлении публичного сервитута	https://www.mos.ru/dgi/

6.	Реквизиты решений об утверждении документа территориального планирования, документации по планировке территории, программ комплексного развития систем коммунальной инфраструктуры поселения, городского округа, а также информацию об инвестиционной программе субъекта естественных монополий, организации коммунального комплекса, указанных в ходатайстве об установлении публичного сервитута	Постановление Правительства Москвы от 08.08.2023 № 1497-ПП «Об утверждении проекта планировки территории линейного объекта – кабельная линия 220 кВ «Бутырки-Белорусская № 1, № 2»
7.	Официальные сайты в информационно-телекоммуникационной сети «Интернет», на которых размещены утвержденные документы территориального планирования, документация по планировке территории, программа комплексного развития систем коммунальной инфраструктуры поселения, городского округа, инвестиционная программа субъекта естественных монополий, организации коммунального комплекса, указанных в ходатайстве об установлении публичного сервитута	https://www.mos.ru/dgi/

Приложение
к требованиям к форме
ходатайства об установлении публичного
сервитута, содержанию обоснования
необходимости установления публичного
сервитута, утвержденным приказом
Федеральной службы государственной
регистрации, кадастра и картографии
от 19 апреля 2022 г. № П/0150

(в ред. Приказа Росреестра
от 18.10.2022 № П/0394)

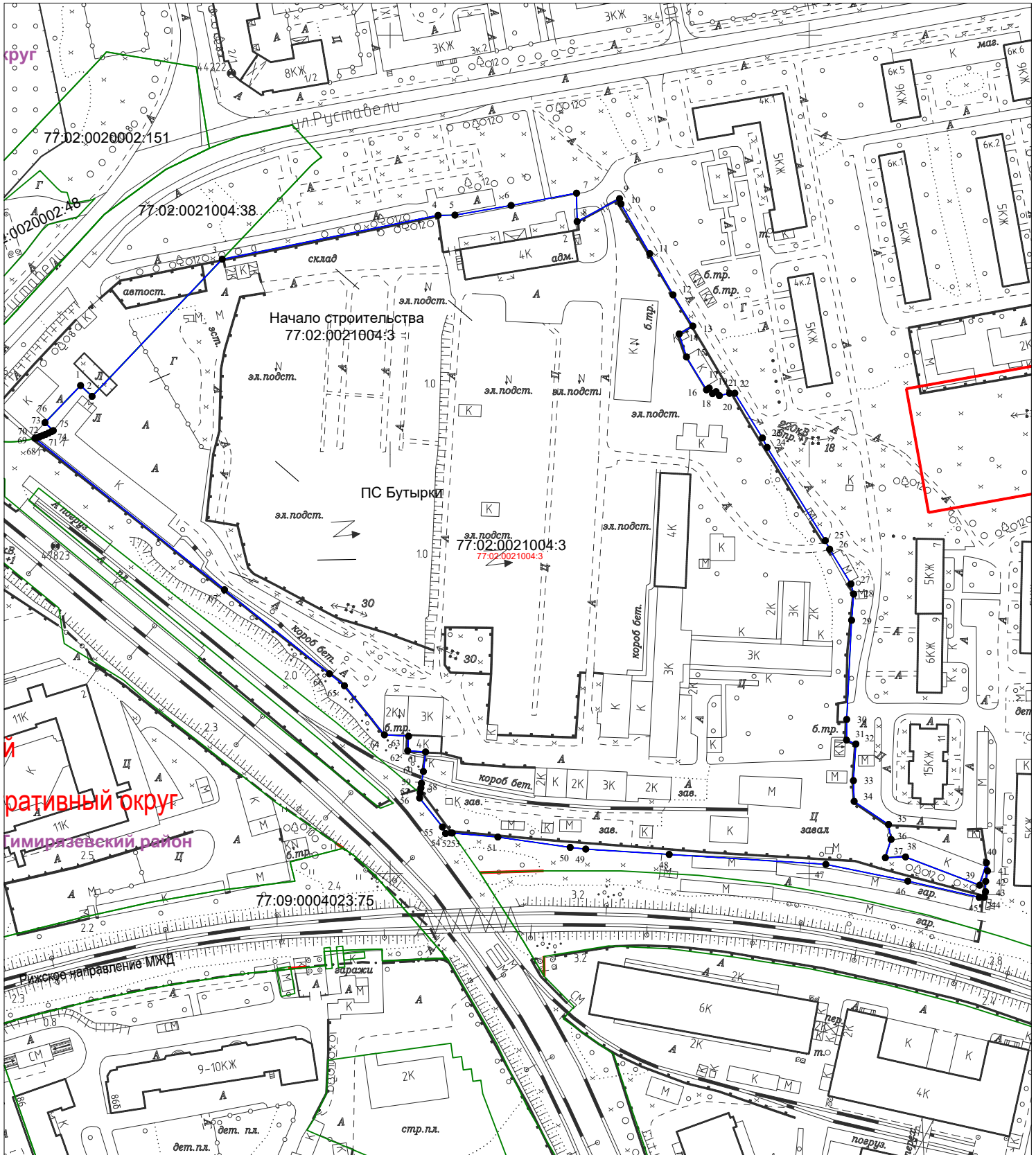
Форма

Ходатайство об установлении публичного сервитута	
1	<u>Департамент городского имущества города Москвы</u> (наименование органа, принимающего решение об установлении публичного сервитута)
2	Сведения о лице, представившем ходатайство об установлении публичного сервитута (далее – заявитель):
2.1	Полное наименование Публичное акционерное общество «Россети Московский регион»
2.2	Сокращенное наименование (при наличии) ПАО «Россети МР»
2.3	Организационно-правовая форма Публичное акционерное общество
2.4	Почтовый адрес (индекс, субъект Российской Федерации, населенный пункт, улица, дом) 115114, Российская Федерация, город Москва, 2-й Павелецкий проезд, д.3, стр.2
2.5	Адрес электронной почты kocherginiv@rossetimr.ru
2.6	ОГРН 1057746555811
2.7	ИНН 5036065113
3	Сведения о представителе заявителя:
3.1	Фамилия Имя Отчество (при наличии) Кочергин Игорь Васильевич
3.2	Адрес электронной почты (при наличии) kocherginiv@rossetimr.ru
3.3	Телефон +7-985-644-91-68
3.4	Наименование и реквизиты документа, подтверждающего полномочия представителя заявителя Доверенность от 24.04.2023 г. 77АДЗ140743 зарегистрирована в реестре № 77/555-н/77-2023-2-1288
4	Прошу установить публичный сервитут в отношении земель и (или) земельного(ых) участка(ов) в целях (указываются цели, предусмотренные статьей 39.37 Земельного кодекса Российской Федерации или статьей 3.6 Федерального закона от 25 октября 2001 г. № 137-ФЗ «О введении в действие Земельного кодекса Российской Федерации», частью 4.2 статьи 25 Федерального закона от 8 ноября 2007 г. № 257-ФЗ «Об автомобильных дорогах и о дорожной деятельности в Российской Федерации и о внесении изменений в отдельные законодательные акты Российской Федерации»): в соответствии с п.1 статьи 39.37 Земельного кодекса Российской Федерации, для целей строительства кабельных линий электропередачи по титулу: «Строительство КЛ 220кВ «Бутырки-Белорусская №1, №2», расположенных в границах Северного

	административного округа г. Москвы, районах Хорошевский, Беговой, Тимирязевский; в границах Северо-Восточного административного округа г. Москвы, района Бутырский.	
5	Испрашиваемый срок публичного сервитута <u>49 лет</u>	
6	Срок, в течение которого использование земельного участка (его части) и (или) расположенного на нем объекта недвижимости в соответствии с их разрешенным использованием будет в соответствии с подпунктом 4 пункта 1 статьи 39.41 Земельного кодекса Российской Федерации невозможно или существенно затруднено в связи с осуществлением деятельности, для обеспечения которой устанавливается публичный сервитут (при возникновении таких обстоятельств) 3 месяца	
7	<p>Обоснование необходимости установления публичного сервитута</p> <p>1. Схемой и программой перспективного развития электроэнергетики города Москвы на 2022-2027 годы, утвержденной Распоряжением Мэра Москвы от 29.04.2022 № 215-РМ "Об утверждении Схемы и программы перспективного развития электроэнергетики города Москвы на 2022-2027 годы".</p> <p>3. Постановление правительства г. Москвы от 08.08.2023 № 1497-ПП «Об утверждении проекта планировки территории линейного объекта – кабельная линия 220 кВ «Бутырки-Белорусская №1, №2»</p>	
8	Сведения о правообладателе инженерного сооружения, которое переносится в связи с изъятием земельного участка для государственных или муниципальных нужд, а также о правообладателе инженерного сооружения, являющегося линейным объектом, реконструкция, капитальный ремонт которого (реконструкция, капитальный ремонт участков (частей) которого) осуществляются в связи с планируемым строительством, реконструкцией, капитальным ремонтом объектов капитального строительства, в случае, если заявитель не является правообладателем указанного инженерного сооружения (в данном случае указываются сведения в объеме, предусмотренном строкой 2 настоящей формы) (заполняется в случае, если ходатайство об установлении публичного сервитута подается с целью установления публичного сервитута в целях реконструкции инженерного сооружения, являющегося линейным объектом, реконструкции его участка (части), которое переносится в связи с изъятием такого земельного участка для государственных или муниципальных нужд, а также если ходатайство об установлении публичного сервитута подается с целью установления публичного сервитута в целях реконструкции, капитального ремонта инженерного сооружения, являющегося линейным объектом, реконструкции, капитального ремонта его участков (частей) -	
9	Кадастровые номера земельных участков (при их наличии), в отношении которых подано ходатайство об установлении публичного сервитута, адреса или иное описание местоположения таких земельных участков	<p>77:02:0020002:48/чзу Город Москва, ул. Руставели, СВАО</p> <p>77:02:0020002:151/чзу1 Город Москва, ул. Руставели, СВАО</p> <p>77:02:0020002:151/чзу2 Город Москва, ул. Руставели, СВАО</p> <p>77:02:0020009:3/чзу Город Москва, ул. Руставели, РЖД, СВАО</p> <p>77:02:0021004:3/чзу Город Москва, ул. Руставели, СВАО</p> <p>77:02:0021004:38/чзу Город Москва, ул. Руставели, СВАО</p> <p>77:02:0021015:172/чзу Город Москва, ул. Бутырская, СВАО</p> <p>77:09:0003027:3У1 Город Москва, ул. Бутырская, САО</p>

	77:09:0004023:57/чзу Город Москва, ул. Бутырская, САО
	77:09:0004012:100/чзу Город Москва, ул. Бутырская, САО
	77:09:0005007:68/чзу1 Город Москва, ул. Авиаконструктора Сухого, САО
	77:09:0005007:3У1 Город Москва, ул. Авиаконструктора Сухого, САО
	77:09:0005008:16/чзу1 Город Москва, Ленинградский проспект, вл.37, САО
	77:09:0005008:31/чзу1 Город Москва, Ленинградский проспект, вл.39, САО
	77:09:0005007:1014/чзу1 Город Москва, Хорошевское шоссе, САО
10	Право, на котором инженерное сооружение принадлежит заявителю (если подано ходатайство об установлении публичного сервитута для реконструкции, капитального ремонта или эксплуатации указанного инженерного сооружения, реконструкции или капитального ремонта участка (части) инженерного сооружения, являющегося линейным объектом) -
11	Сведения о способах представления результатов рассмотрения ходатайства:
	в виде электронного документа, который направляется уполномоченным органом заявителю посредством электронной почты
	_____ да (да/нет)
	в виде бумажного документа, который заявитель получает непосредственно при личном обращении или посредством почтового отправления
	_____ да (да/нет)
12	Документы, прилагаемые к ходатайству: <ol style="list-style-type: none"> 1. Сведения о границах публичного сервитута, включающие графическое описание местоположения границ публичного сервитута и перечень координат характерных точек этих границ в системе координат; 2. Нотариальная копия доверенности от 24.04.2023 г. 77 АД 3140743 зарегистрирована в реестре № 77/555-н/77-2023-2-1288; 3. Постановление Правительства Москвы от 08.08.2023 №1497-ПП.
13	Подтверждаю согласие на обработку персональных данных (сбор, систематизацию, накопление, хранение, уточнение (обновление, изменение), использование, распространение (в том числе передачу), обезличивание, блокирование, уничтожение персональных данных, а также иных действий, необходимых для обработки персональных данных в соответствии с законодательством Российской Федерации), в том числе в автоматизированном режиме
14	Подтверждаю, что сведения, указанные в настоящем ходатайстве, на дату представления ходатайства достоверны; документы (копии документов) и содержащиеся в них сведения соответствуют требованиям, установленным статьей 39.41 Земельного кодекса Российской Федерации
15	Подпись:
	_____ Дата:
	(подпись) _____ (инициалы, фамилия) «11» 08 2023 г.

Сведения о границах публичного сервитута

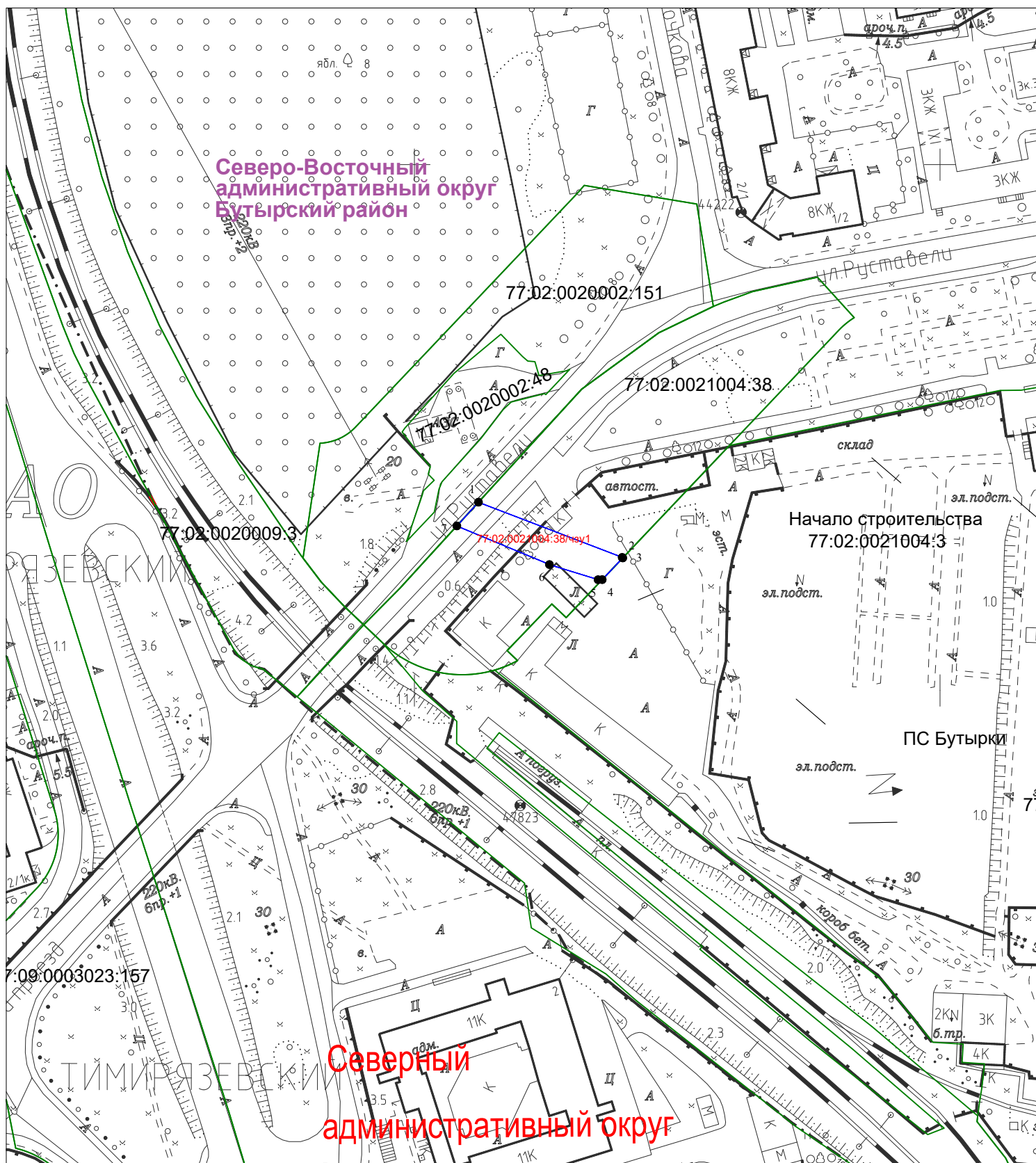


УСЛОВНЫЕ ОБОЗНАЧЕНИЯ

Обозначение	Наименование
	Граница кадастрового деления
	Проектная граница публичного сервитута
	Обозначение участка публичного сервитута

Обозначение	Наименование
	17
	Номера характерных точек проектной границы публичного сервитута

Сведения о границах публичного сервитута

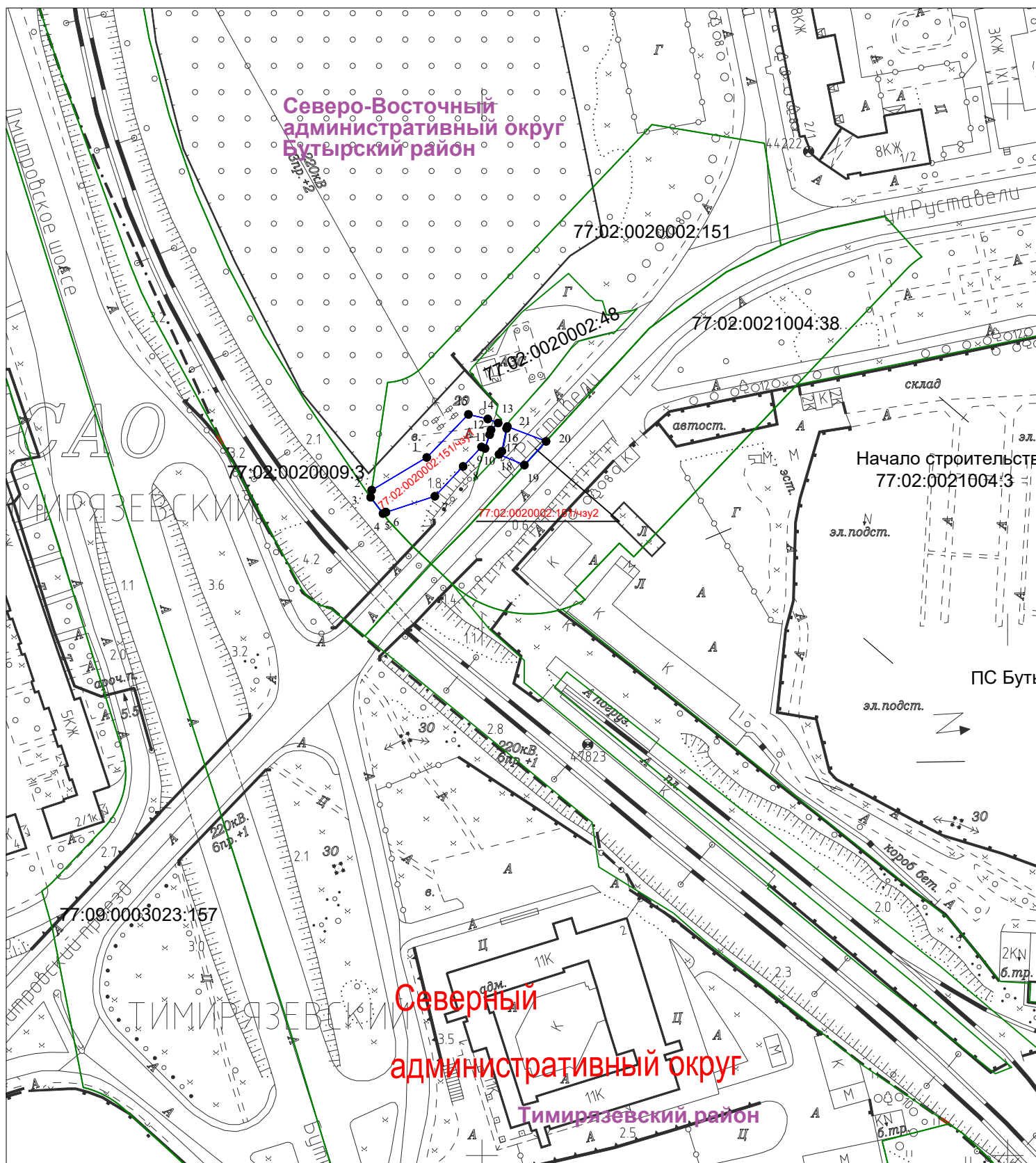


УСЛОВНЫЕ ОБОЗНАЧЕНИЯ

Обозначение	Наименование
	Граница кадастрового деления
	Проектная граница публичного сервитута
	Обозначение участка публичного сервитута

Обозначение	Наименование
	17
	Номера характерных точек проектной границы публичного сервитута

Сведения о границах публичного сервитута

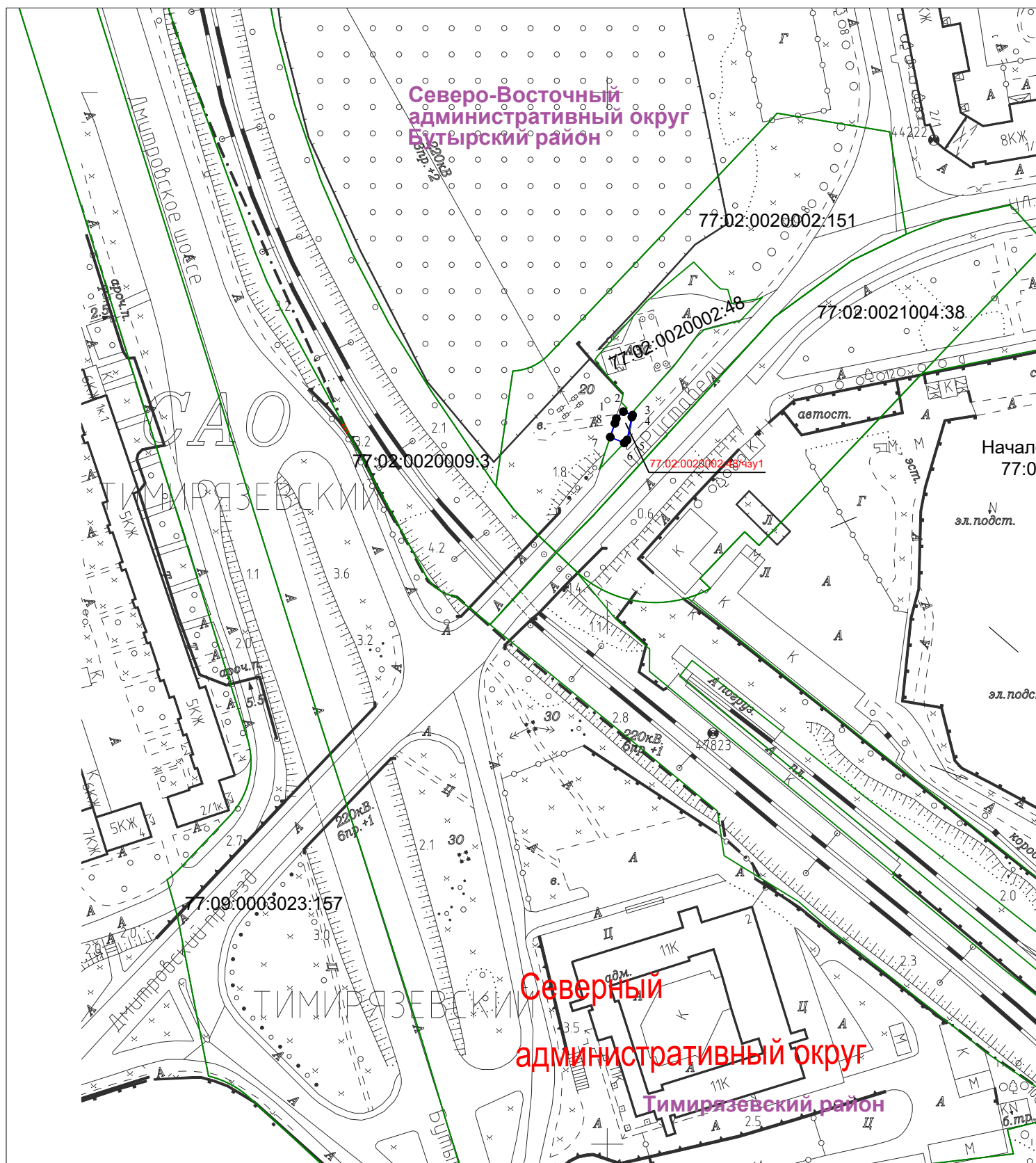


УСЛОВНЫЕ ОБОЗНАЧЕНИЯ

Обозначение	Наименование
	Граница кадастрового деления
	Проектная граница публичного сервитута
	Обозначение участка публичного сервитута

Обозначение	Наименование
	17
	Номера характерных точек проектной границы публичного сервитута

Сведения о границах публичного сервитута



УСЛОВНЫЕ ОБОЗНАЧЕНИЯ

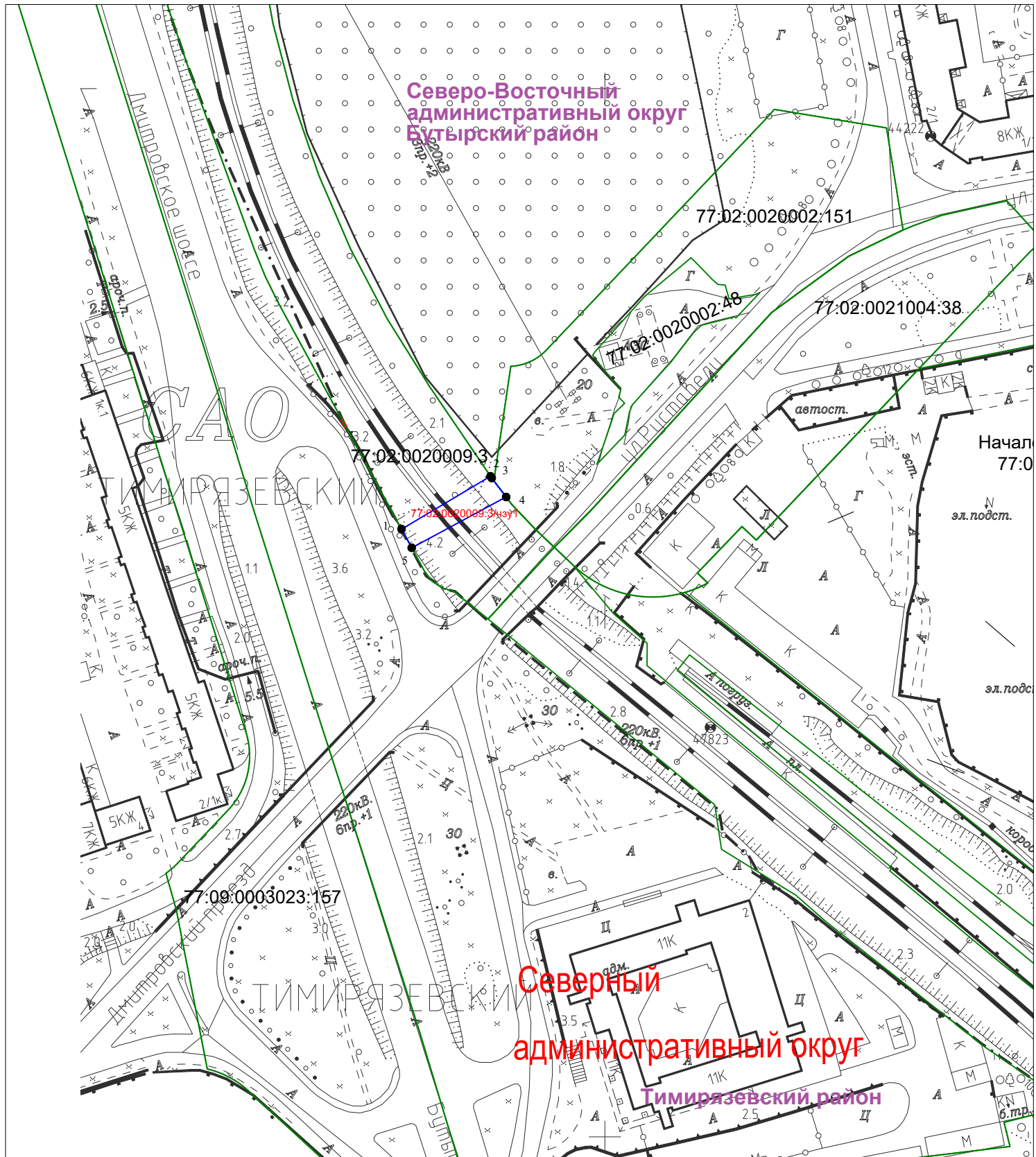
Обозначение	Наименование
	Граница кадастрового деления
	Проектная граница публичного сервитута
	Обозначение участка публичного сервитута

Обозначение	Наименование
	17
	Номера характерных точек проектной границы публичного сервитута

Северный
административный округ
Тимирязевский район

Северо-Восточный
административный округ
Бутырский район

Сведения о границах публичного сервитута

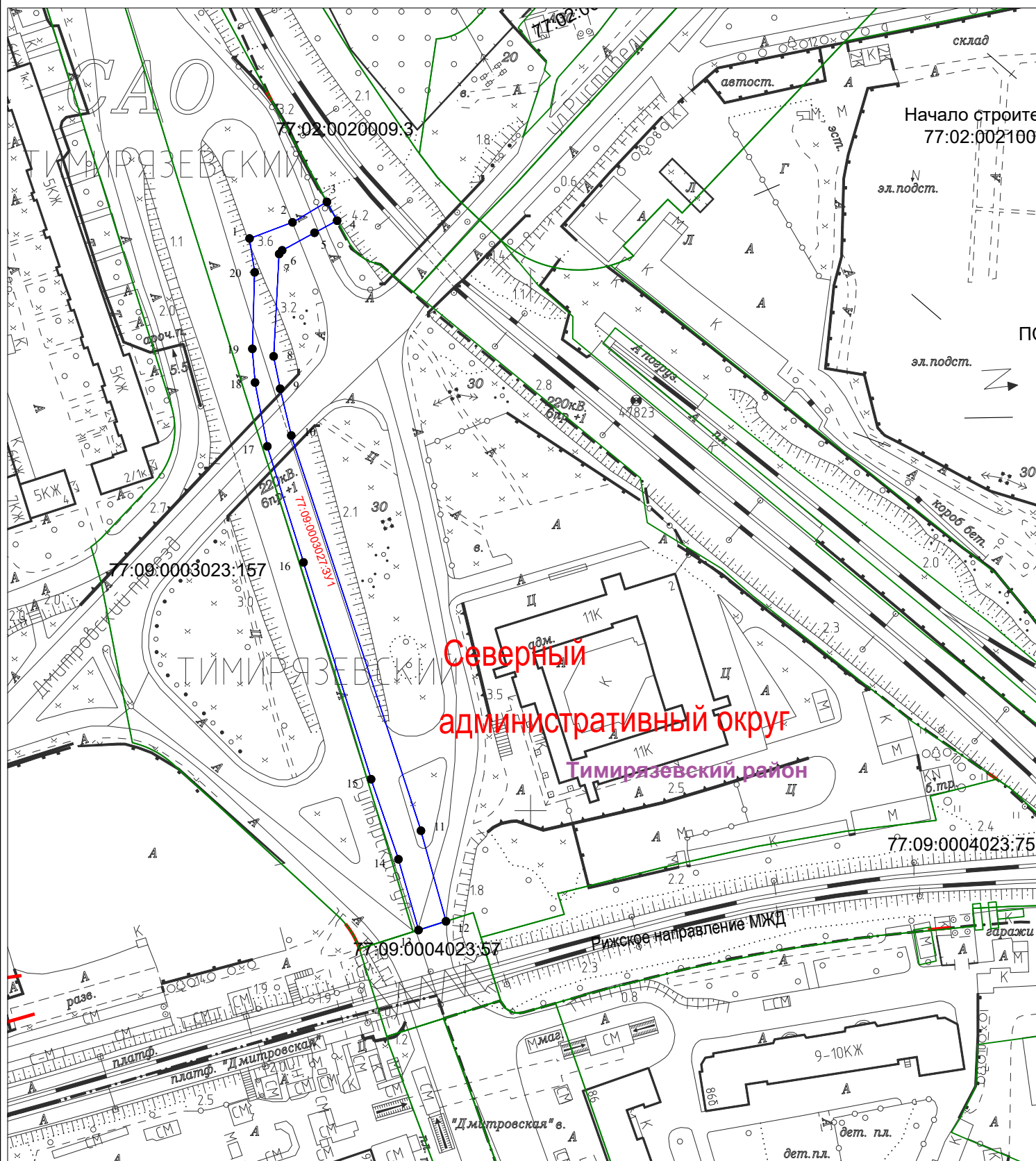


УСЛОВНЫЕ ОБОЗНАЧЕНИЯ

Обозначение	Наименование
	Граница кадастрового деления
	Проектная граница публичного сервитута
77-09-0005008.63/чзу1	Обозначение участка публичного сервитута

Обозначение	Наименование
	17
17	Номера характерных точек проектной границы публичного сервитута

Сведения о границах публичного сервитута

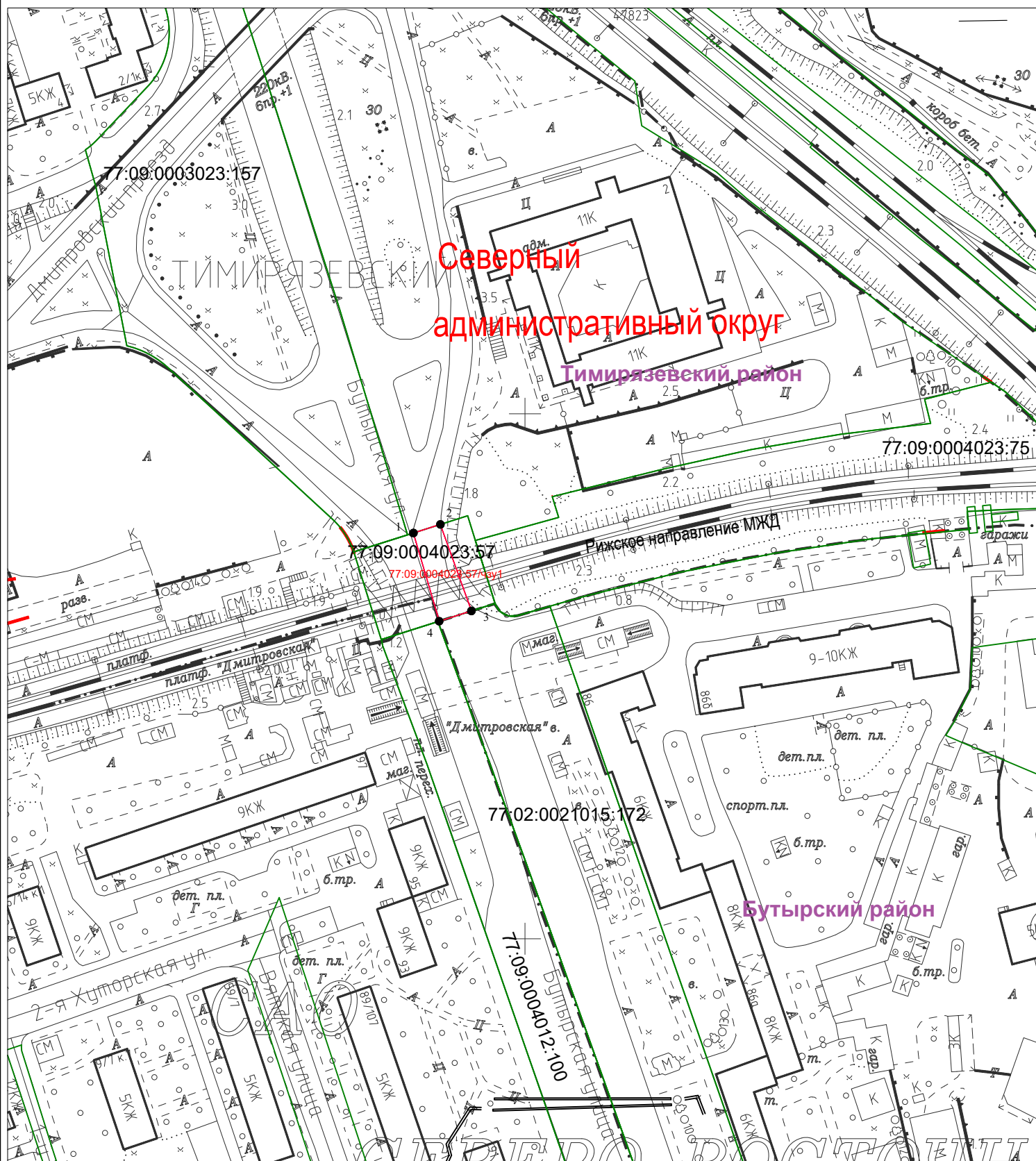


УСЛОВНЫЕ ОБОЗНАЧЕНИЯ

Обозначение	Наименование
	Граница кадастрового деления
	Проектная граница публичного сервитута
	Обозначение участка публичного сервитута

Обозначение	Наименование
	17
	Номера характерных точек проектной границы публичного сервитута

Сведения о границах публичного сервитута

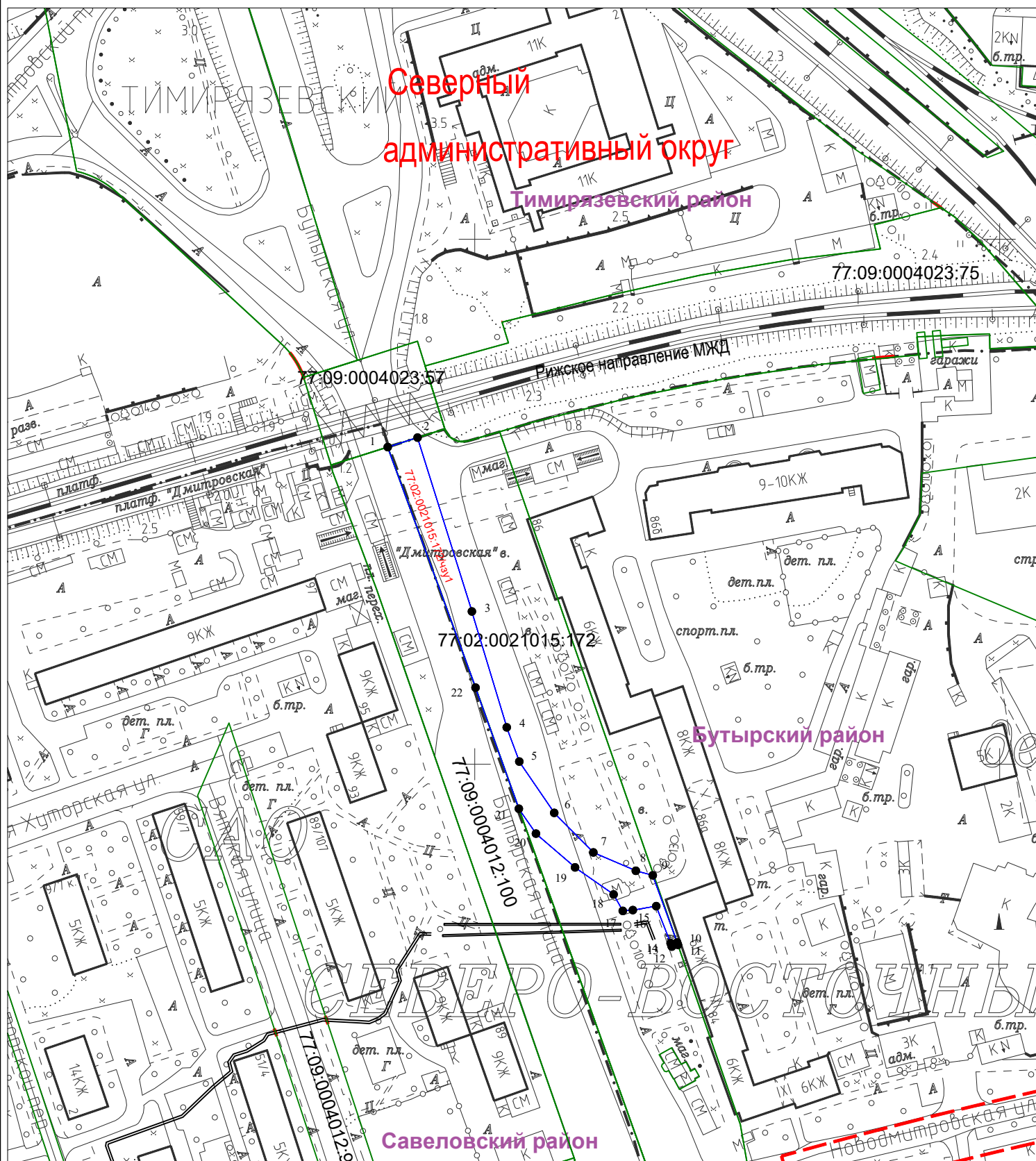


УСЛОВНЫЕ ОБОЗНАЧЕНИЯ

Обозначение	Наименование
	Граница кадастрового деления
	Проектная граница публичного сервитута
	Обозначение участка публичного сервитута

Обозначение	Наименование
	17
	Номера характерных точек проектной границы публичного сервитута

Сведения о границах публичного сервитута

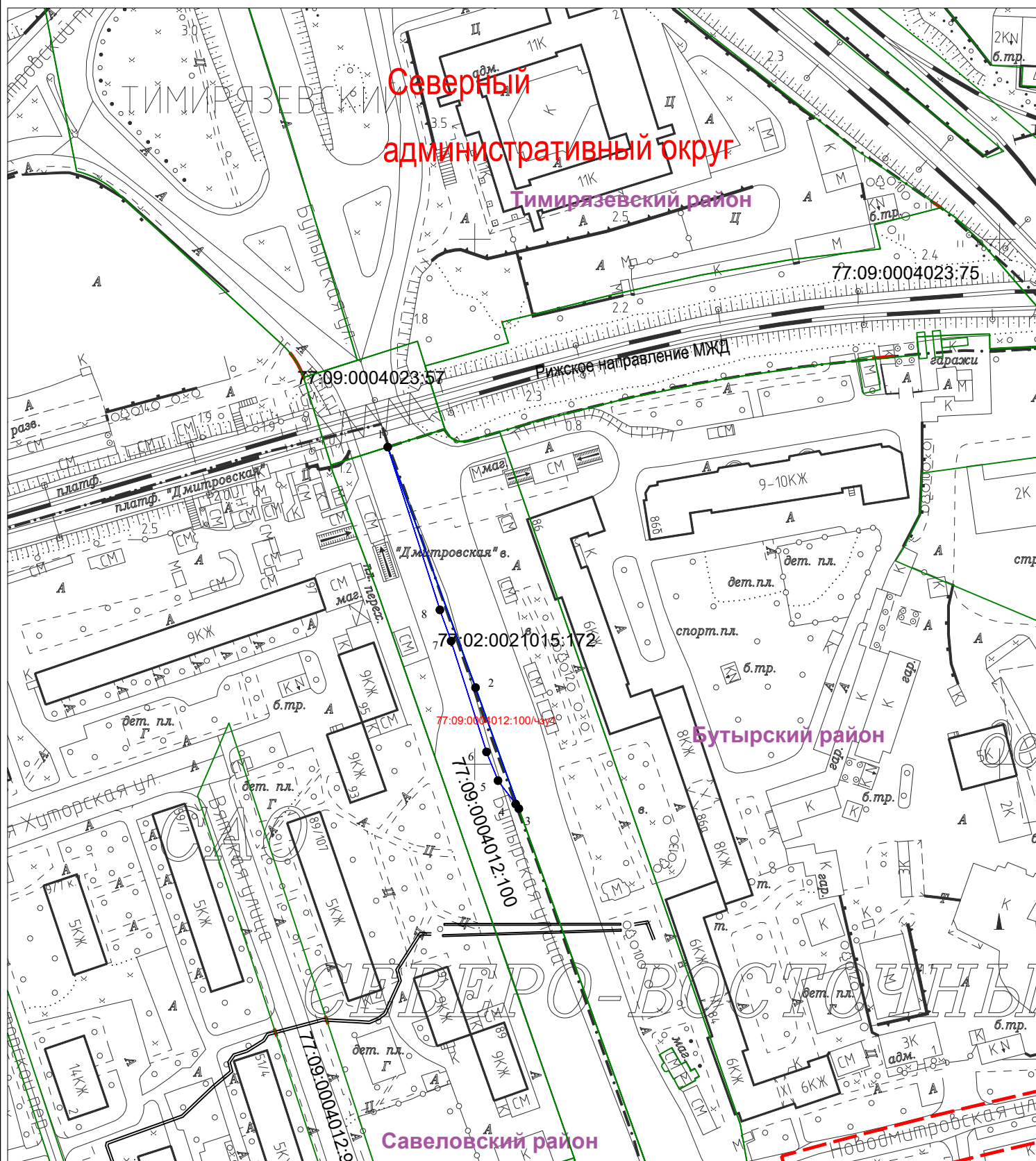


УСЛОВНЫЕ ОБОЗНАЧЕНИЯ

Обозначение	Наименование
	Граница кадастрового деления
	Проектная граница публичного сервитута
	Обозначение участка публичного сервитута

Обозначение	Наименование
	17
	Номера характерных точек проектной границы публичного сервитута

Сведения о границах публичного сервитута

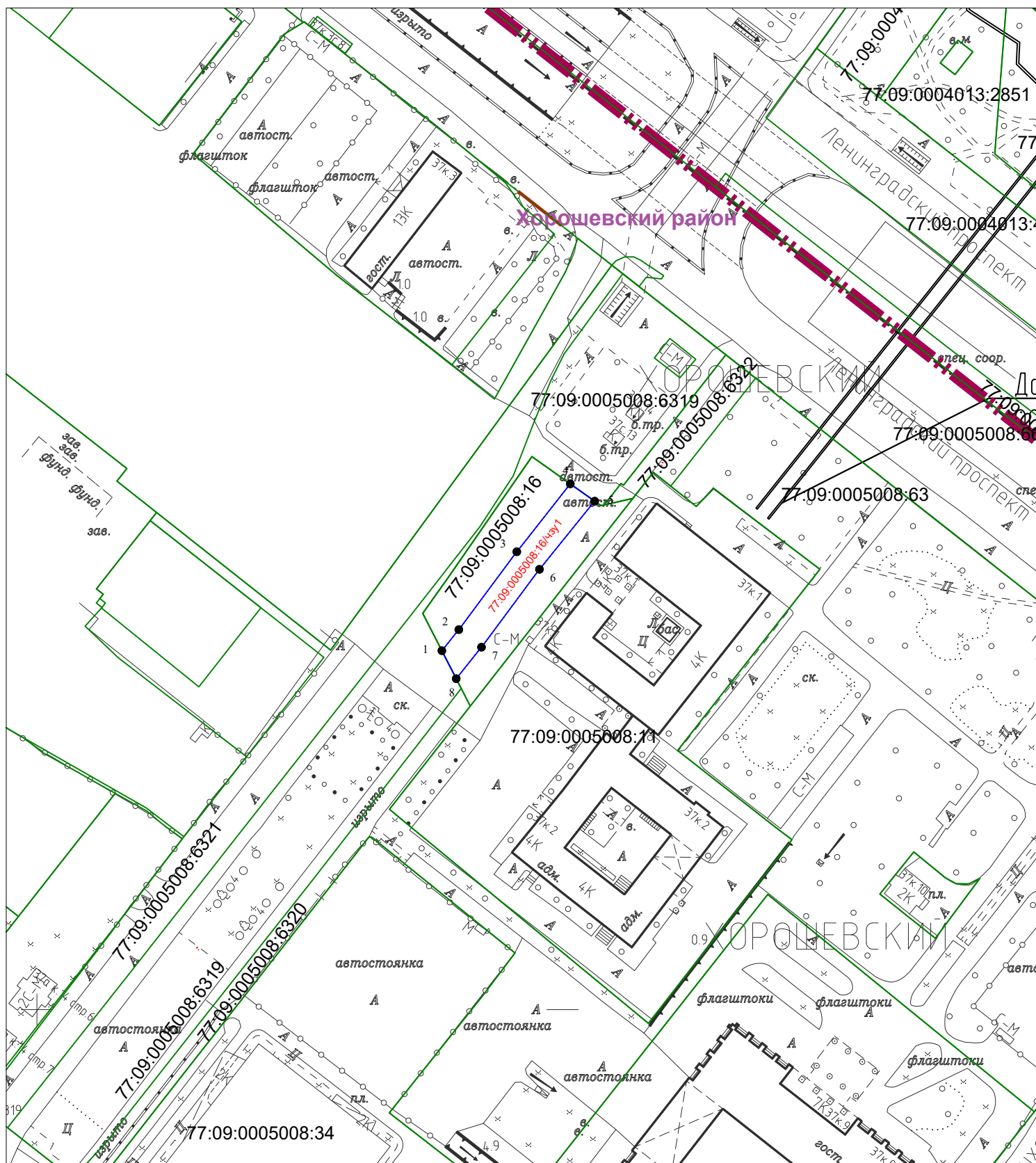


УСЛОВНЫЕ ОБОЗНАЧЕНИЯ

Обозначение	Наименование
	Граница кадастрового деления
	Проектная граница публичного сервитута
	Обозначение участка публичного сервитута

Обозначение	Наименование
	Номера характерных точек проектной границы публичного сервитута

Сведения о границах публичного сервитута

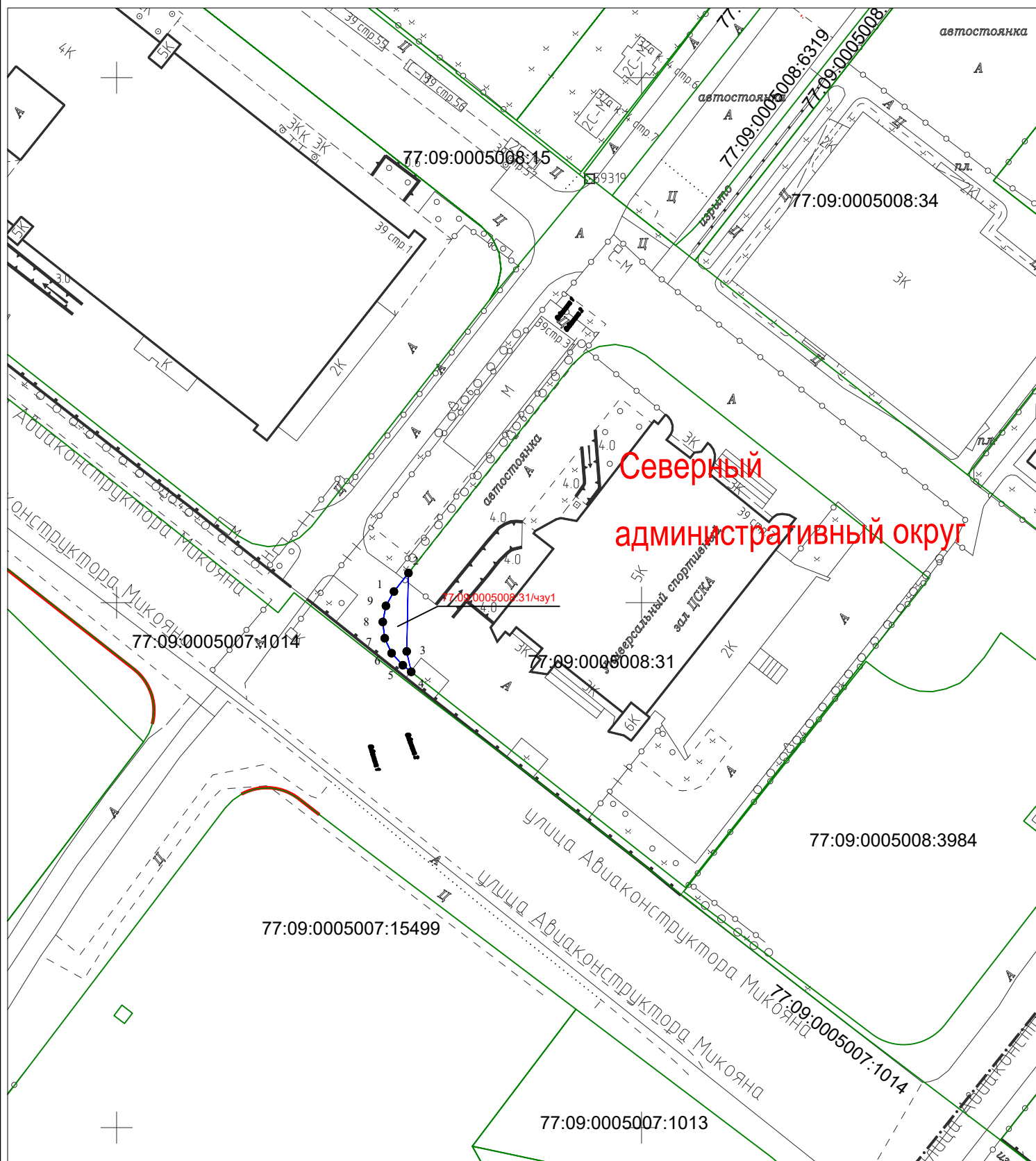


УСЛОВНЫЕ ОБОЗНАЧЕНИЯ

Обозначение	Наименование
	Граница кадастрового деления
	Проектная граница публичного сервитута
	Обозначение участка публичного сервитута

Обозначение	Наименование
	Номера характерных точек проектной границы публичного сервитута

Сведения о границах публичного сервитута



УСЛОВНЫЕ ОБОЗНАЧЕНИЯ

Обозначение	Наименование
	Граница кадастрового деления
	Проектная граница публичного сервитута
	Обозначение участка публичного сервитута

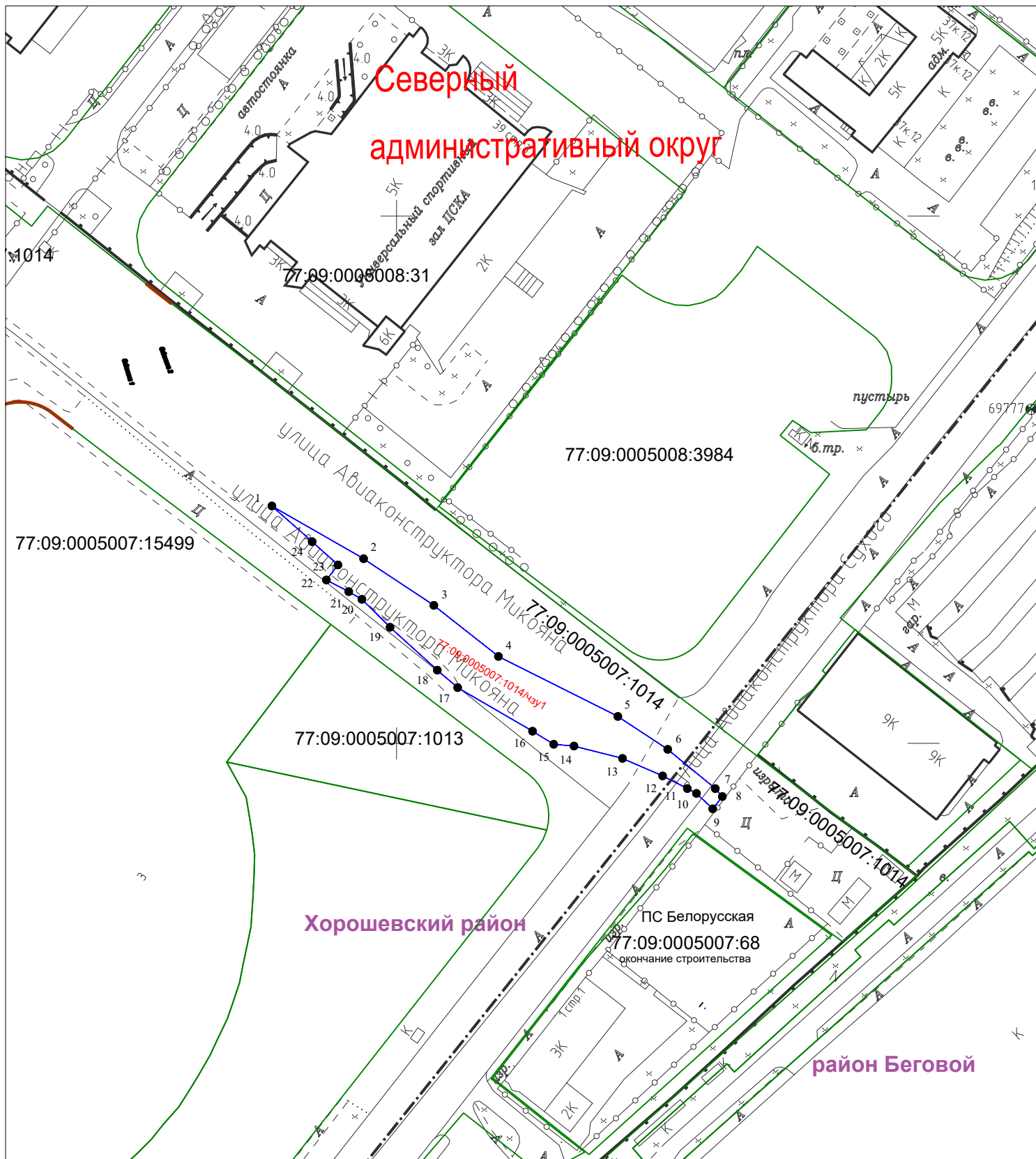
Обозначение	Наименование
	17
	Номера характерных точек проектной границы публичного сервитута

Сведения о границах публичного сервитута

Северный
административный округ

Хорошевский район

район Беговой

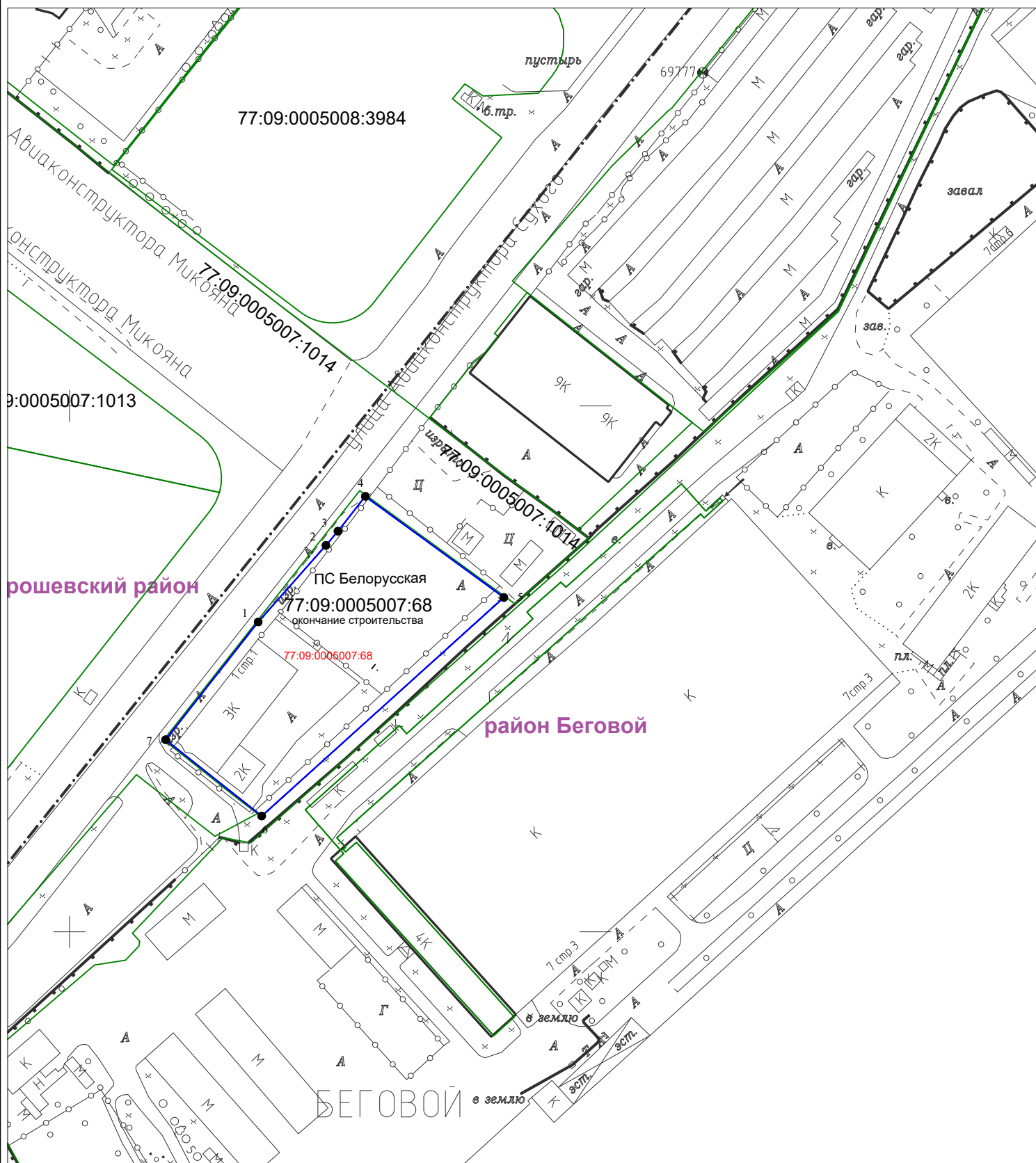


УСЛОВНЫЕ ОБОЗНАЧЕНИЯ

Обозначение	Наименование
	Граница кадастрового деления
	Проектная граница публичного сервитута
	Обозначение участка публичного сервитута

Обозначение	Наименование
	17
	Номера характерных точек проектной границы публичного сервитута

Сведения о границах публичного сервитута

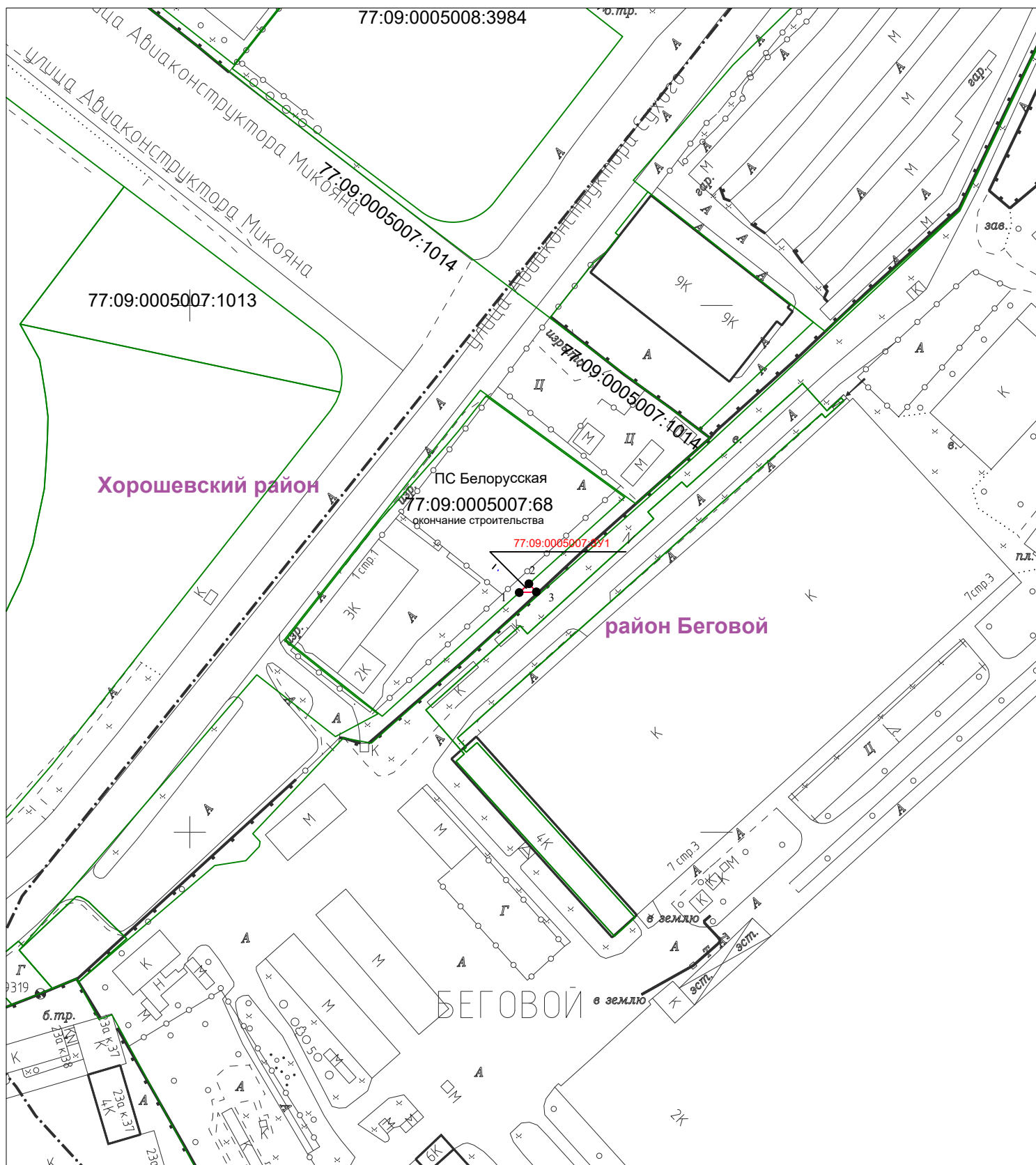


УСЛОВНЫЕ ОБОЗНАЧЕНИЯ

Обозначение	Наименование
	Граница кадастрового деления
	Проектная граница публичного сервитута
	Обозначение участка публичного сервитута

Обозначение	Наименование
	Номера характерных точек проектной границы публичного сервитута

Сведения о границах публичного сервитута



УСЛОВНЫЕ ОБОЗНАЧЕНИЯ

Обозначение	Наименование
	Граница кадастрового деления
	Проектная граница публичного сервитута
77:09:0005008:391	Обозначение участка публичного сервитута

Обозначение	Наименование
	17
	Номера характерных точек проектной границы публичного сервитута