

Сообщение о планируемом изъятии для государственных нужд объектов недвижимого имущества, расположенных в границах зон планируемого размещения линейного объекта - участка улично-дорожной сети улица Добролюбова - улица Складочная

Цель изъятия - для государственных нужд объектов недвижимого имущества - освобождение территории линейного объекта - участка улично-дорожной сети – улица Добролюбова - улица Складочная.

Границы зон планируемого размещения вышеуказанного объекта утверждены постановлением Правительства Москвы от 14.01.2020 № 8-ПП (в редакции от 13.07.2023 № 1309-ПП).

Изъятие и предоставление компенсации за изымаемые объекты недвижимого имущества будут происходить в рамках действующего законодательства в соответствии со статьями 49, 56.5, 56.8 Земельного кодекса Российской Федерации, статьями 279 и 281 Гражданского кодекса Российской Федерации, статьями 9-11 и 28 Федерального закона от 05.04.2013 № 43-ФЗ «Об особенностях регулирования отдельных правоотношений в связи с присоединением к субъекту Российской Федерации – городу федерального значения Москве территорий и о внесении изменений в отдельные законодательные акты Российской Федерации».

Границы зон планируемого размещения вышеуказанных объектов прилагаются.

Заинтересованные лица могут получить информацию о предполагаемом изъятии земельных участков и (или) иных объектов недвижимого имущества для государственных нужд по телефону:

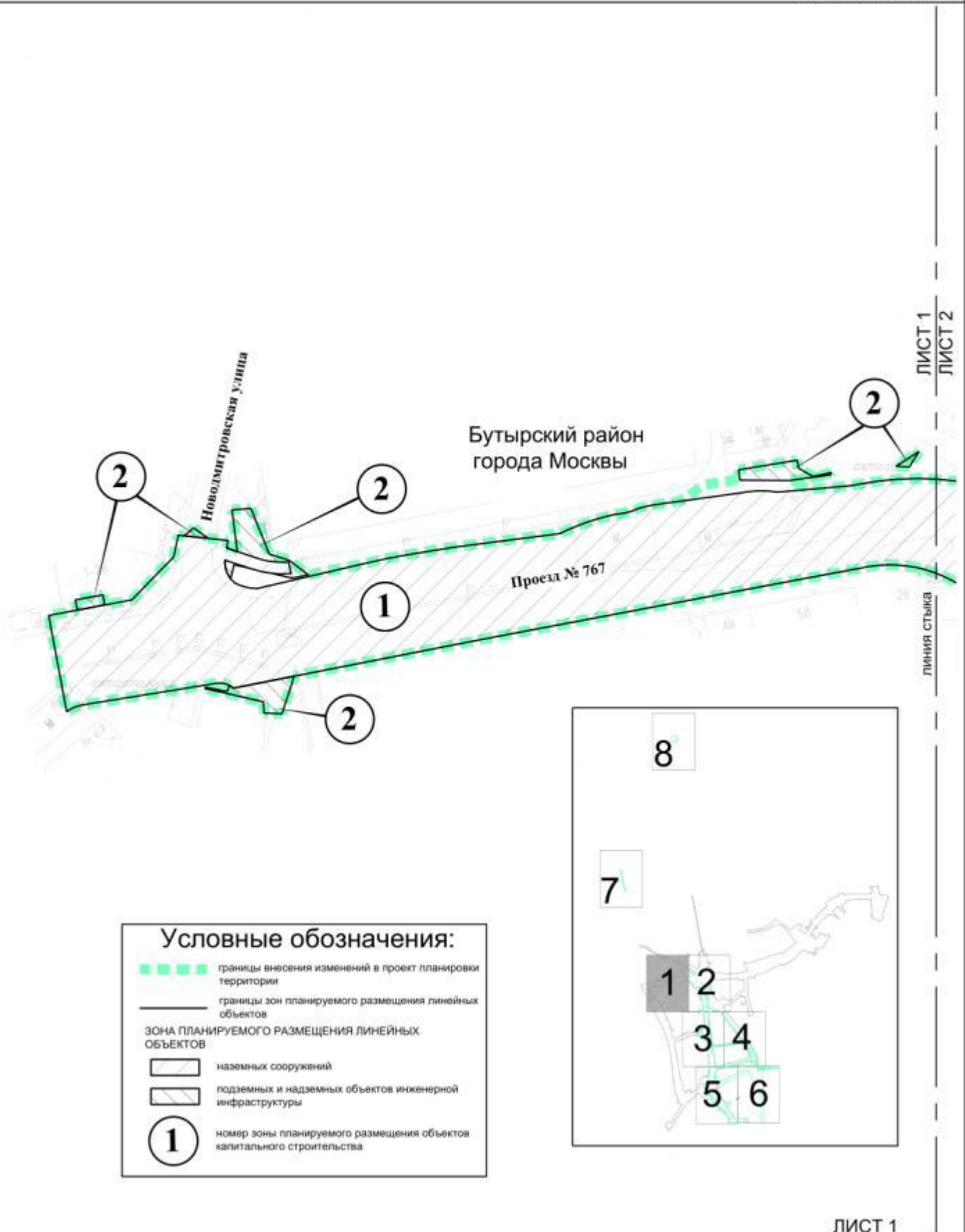
8 (495) 957-75-00 доб. 36-705, 55-381, 55-463.

Правообладатели подлежащих изъятию объектов недвижимого имущества, права которых не зарегистрированы, могут подать заявления об учете прав на объекты недвижимого имущества с приложением копий документов, подтверждающих права на указанные объекты недвижимого имущества. Такие заявления могут быть направлены заказным письмом с уведомлением о вручении в Департамент городского имущества города Москвы на имя заместителя руководителя Прусакову Наталию Васильевну по адресу: 125993, г. Москва, 1-й Красногвардейский проезд, д. 21, стр. 1.

Внесение изменения в приложение 1 к постановлению
Правительства Москвы от 14 января 2020 г. № 8-ПП

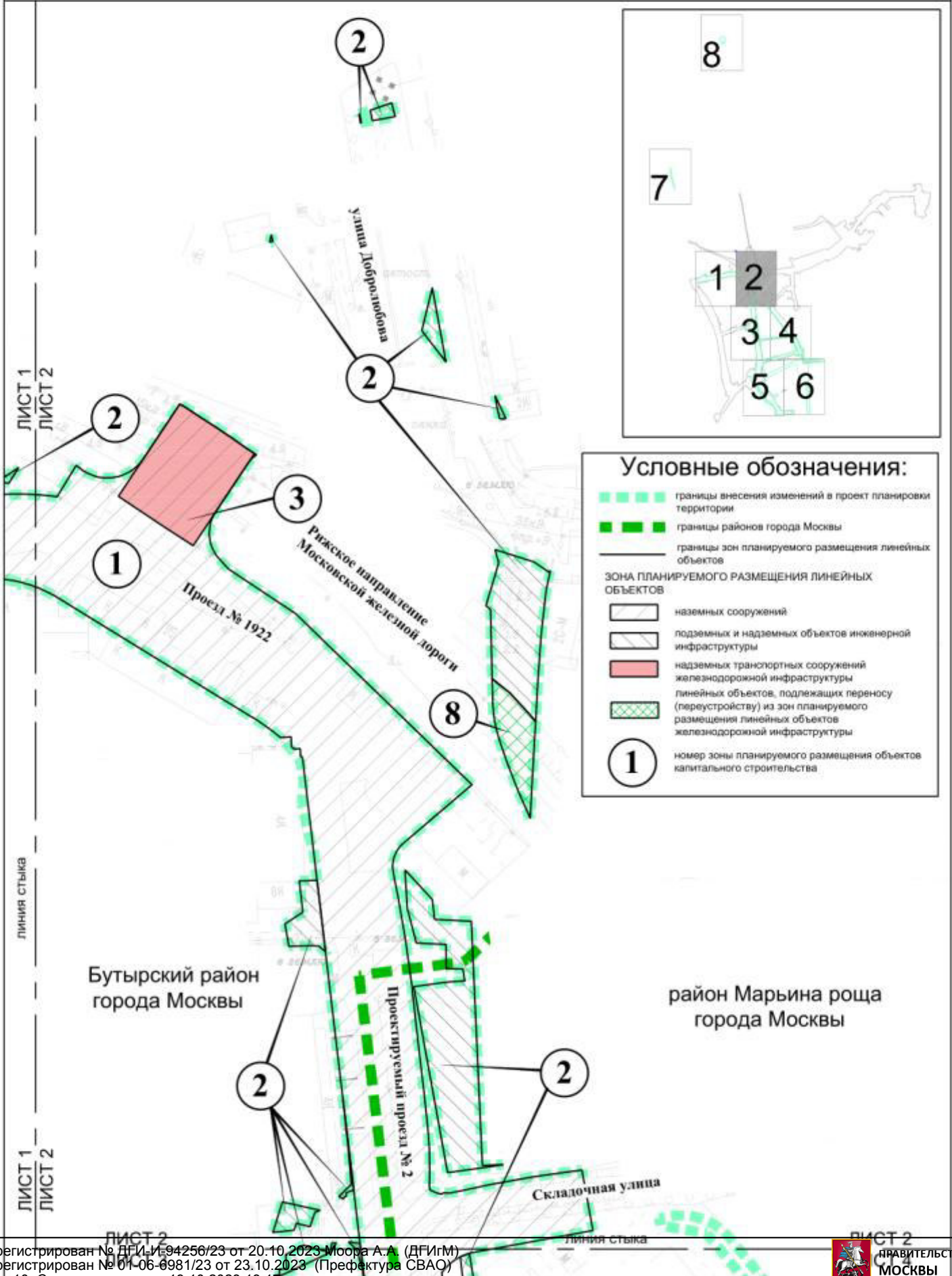
План "Границы зон планируемого размещения
объектов" (1)

Лист 1 из 8
Бутырский район города Москвы
Масштаб 1:2000



Условные обозначения:

- границы внесения изменений в проект планировки территории
- границы зон планируемого размещения линейных объектов
- ЗОНА ПЛАНИРУЕМОГО РАЗМЕЩЕНИЯ ЛИНЕЙНЫХ ОБЪЕКТОВ**
- ▨ наземных сооружений
- ▨ подземных и надземных объектов инженерной инфраструктуры
- ① номер зоны планируемого размещения объектов капитального строительства



Условные обозначения:

- ▬▬▬▬ границы внесения изменений в проект планировки территории
- ▬▬▬▬ границы районов города Москвы
- границы зон планируемого размещения линейных объектов

ЗОНА ПЛАНИРУЕМОГО РАЗМЕЩЕНИЯ ЛИНЕЙНЫХ ОБЪЕКТОВ

- наземных сооружений
- подземных и надземных объектов инженерной инфраструктуры
- надземных транспортных сооружений железнодорожной инфраструктуры
- линейных объектов, подлежащих переносу (переустройству) из зон планируемого размещения линейных объектов железнодорожной инфраструктуры

1 номер зоны планируемого размещения объектов капитального строительства



ЛИСТ 1
ЛИСТ 3

линия стыка

ЛИСТ 2
ЛИСТ 3

ЛИСТ 3
ЛИСТ 4

Условные обозначения:

- границы внесения изменений в проект планировки территории
- границы районов города Москвы
- границы зон планируемого размещения линейных объектов

ЗОНА ПЛАНИРУЕМОГО РАЗМЕЩЕНИЯ ЛИНЕЙНЫХ ОБЪЕКТОВ

- наземных сооружений
- подземных и надземных объектов инженерной инфраструктуры
- подземных транспортных сооружений

① номер зоны планируемого размещения объектов капитального строительства

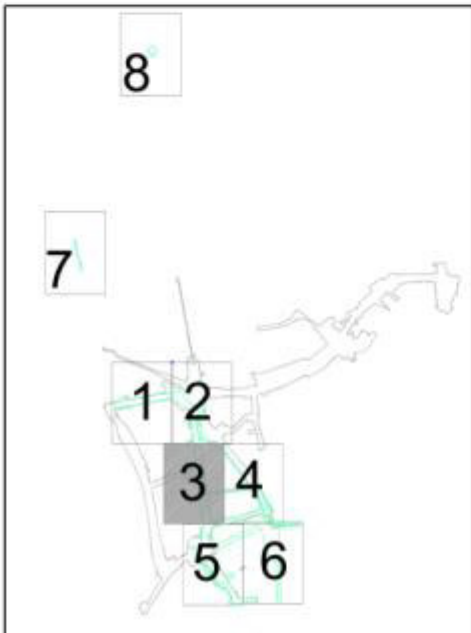
район Марьино роцца
города Москвы

Бутырский район
города Москвы

Джазовая улица

Складочная улица

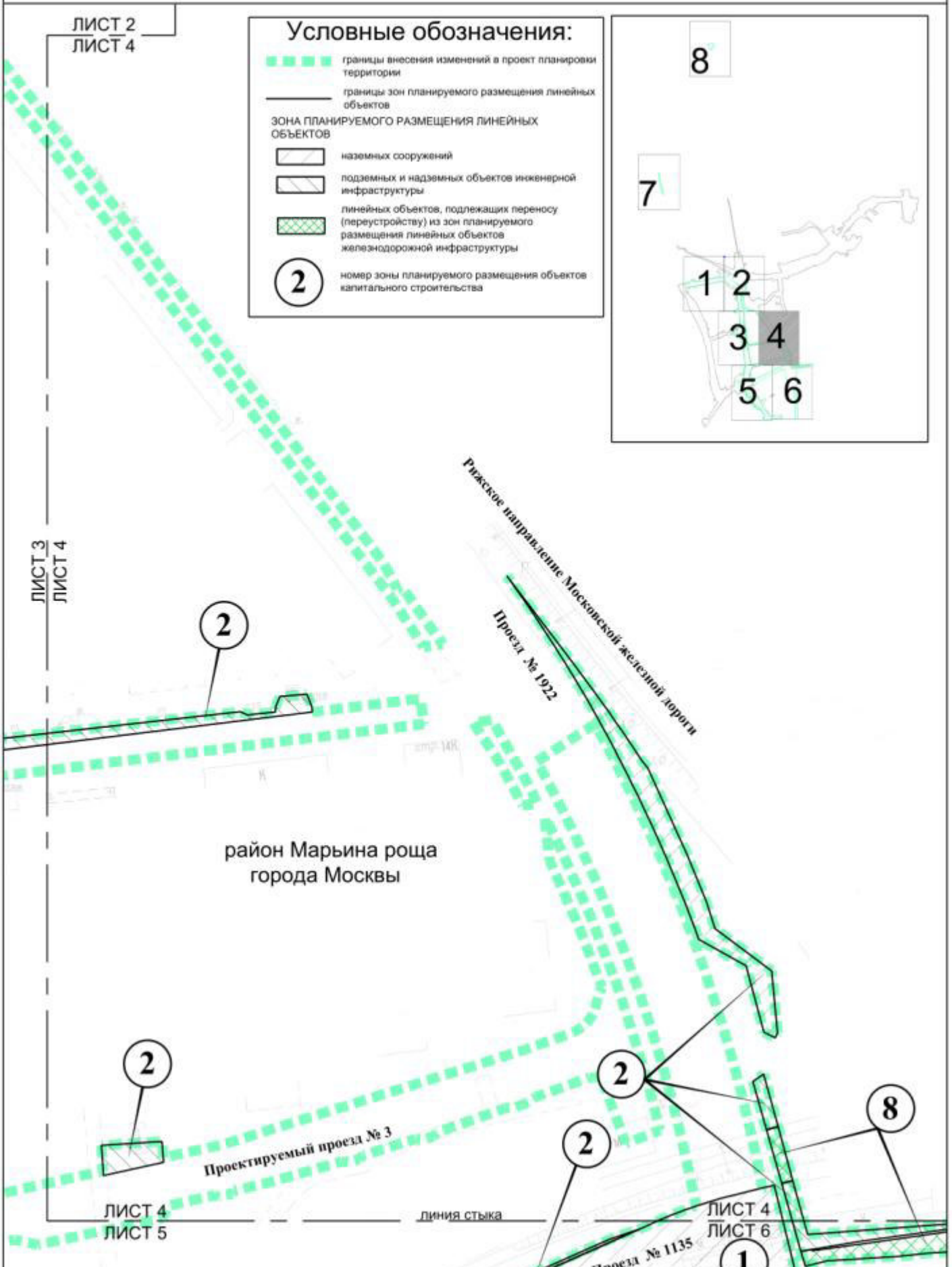
линия стыка

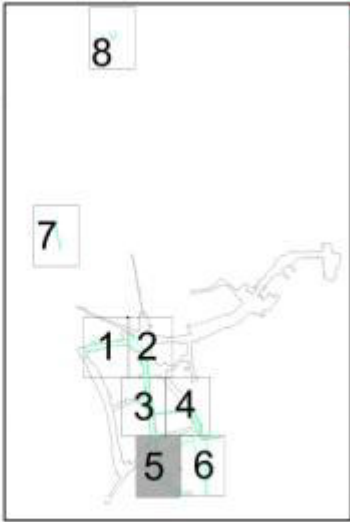
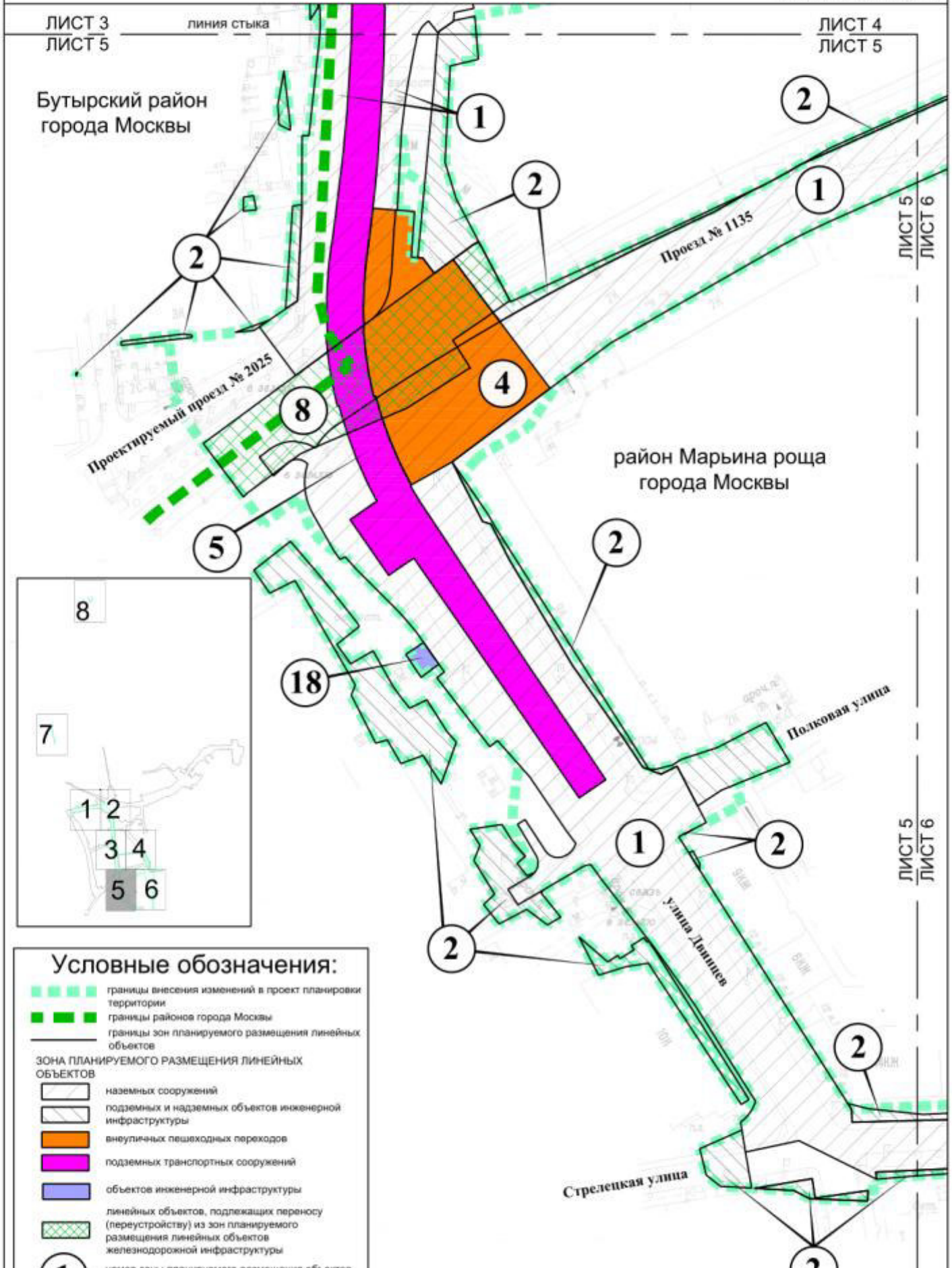


ЛИСТ 3

ЛИСТ 3
ЛИСТ 4

Проектируемый проезд № 3





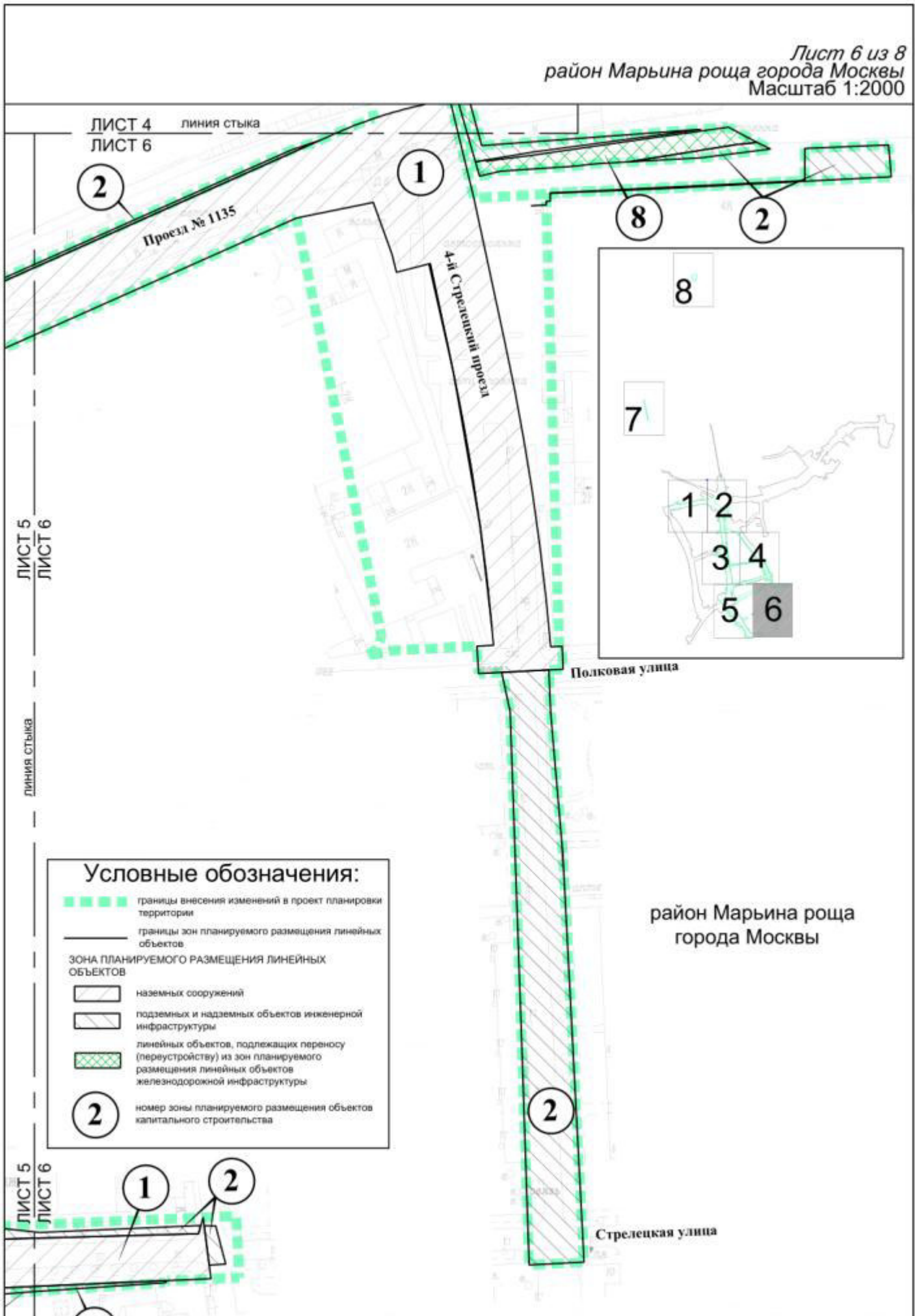
Условные обозначения:

- - - - - границы внесения изменений в проект планировки территории
- - - - - границы районного города Москвы
- границы зон планируемого размещения линейных объектов

ЗОНА ПЛАНИРУЕМОГО РАЗМЕЩЕНИЯ ЛИНЕЙНЫХ ОБЪЕКТОВ

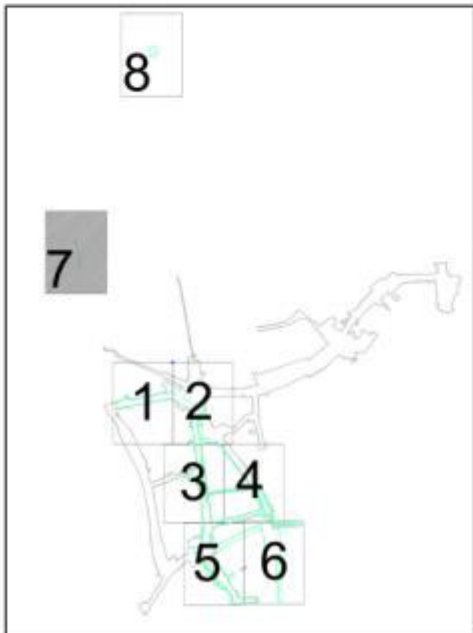
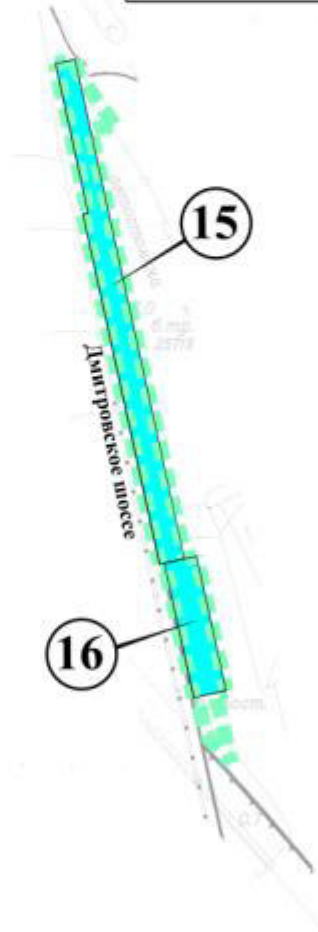
- наземных сооружений
- подземных и надземных объектов инженерной инфраструктуры
- внеуличных пешеходных переходов
- подземных транспортных сооружений
- объектов инженерной инфраструктуры
- линейных объектов, подлежащих переносу (переустройству) из зон планируемого размещения линейных объектов железнодорожной инфраструктуры

1
2



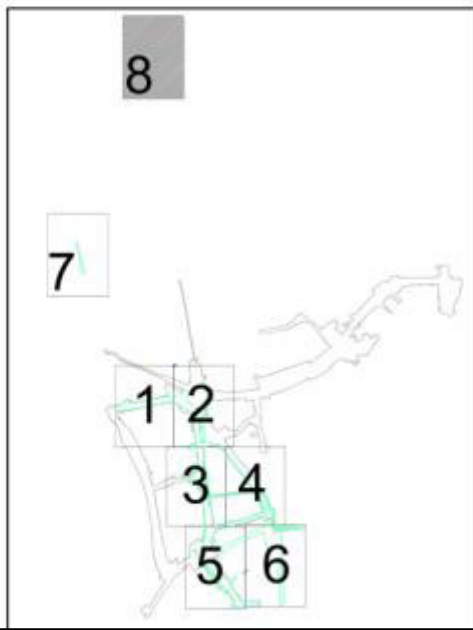
Условные обозначения:

- границы внесения изменений в проект планировки территории
- границы зон планируемого размещения линейных объектов
- ЗОНА ПЛАНИРУЕМОГО РАЗМЕЩЕНИЯ ЛИНЕЙНЫХ ОБЪЕКТОВ**
- объекты дорожно-мостового строительства
- 15 номер зоны планируемого размещения объектов капитального строительства





район Бибирево
города Москвы



Условные обозначения:

- ■ ■ ■ границы внесения изменений в проект планировки территории
- границы зон планируемого размещения линейных объектов
- ЗОНА ПЛАНИРУЕМОГО РАЗМЕЩЕНИЯ ЛИНЕЙНЫХ ОБЪЕКТОВ
- объектов инженерной инфраструктуры
- 17 номер зоны планируемого размещения объектов капитального строительства