

**Сообщение о планируемом изъятии для государственных нужд объектов недвижимого имущества, расположенных на территории линейного объекта - участок улично – дорожной сети от Костромской улицы до Лианозовского проезда**

Цель изъятия для государственных нужд - освобождение территории участок улично – дорожной сети от Костромской улицы до Лианозовского проезда.

Границы зон планируемого размещения вышеуказанного объекта утверждены постановлением Правительства Москвы от 30.11.2023 № 2394-ПП.

Изъятие и предоставление компенсации за изымаемые объекты недвижимого имущества будут происходить в рамках действующего законодательства в соответствии со статьями 49, 56.5, 56.8 Земельного кодекса Российской Федерации, статьями 279 и 281 Гражданского кодекса Российской Федерации, статьями 9-11 и 28 Федерального закона от 05.04.2013 № 43-ФЗ «Об особенностях регулирования отдельных правоотношений в связи с присоединением к субъекту Российской Федерации – городу федерального значения Москве территорий и о внесении изменений в отдельные законодательные акты Российской Федерации».

Границы зон планируемого размещения вышеуказанных объектов прилагаются.

Заинтересованные лица могут получить информацию о предполагаемом изъятии земельных участков и (или) иных объектов недвижимого имущества для государственных нужд по телефону:

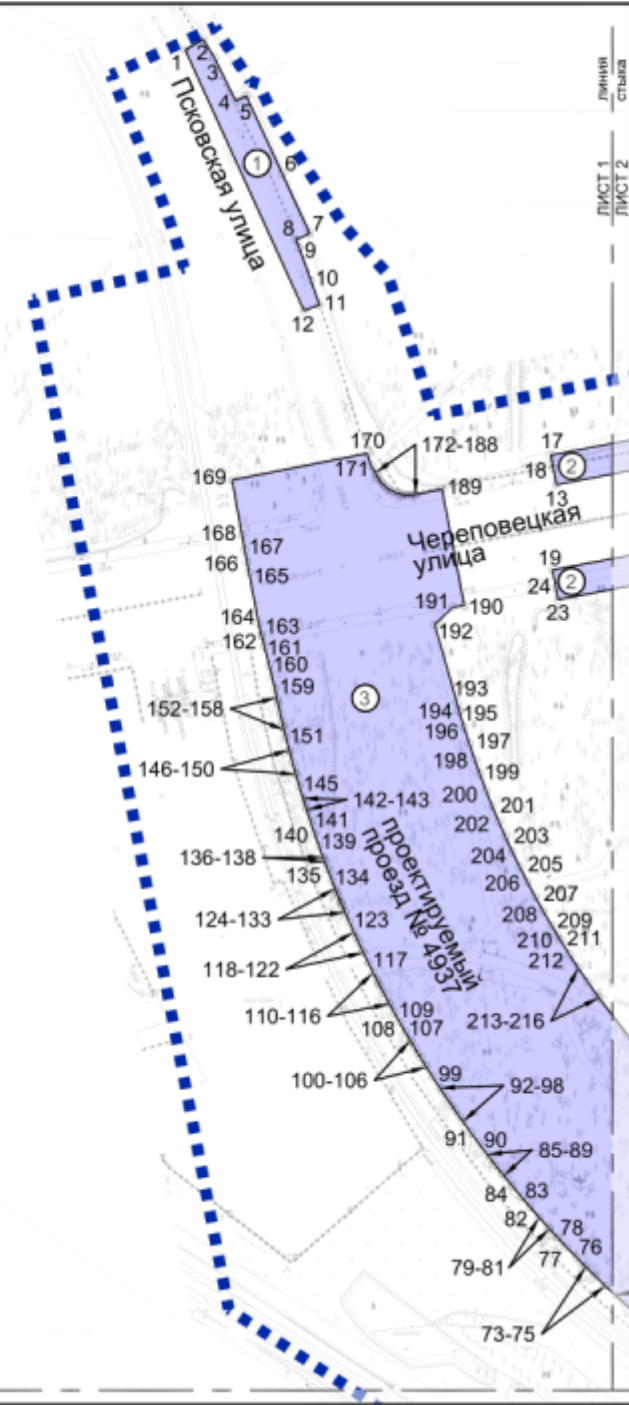
8 (495) 957-75-00 доб. 36-705, 55-381, 55-463.

Правообладатели подлежащих изъятию объектов недвижимого имущества, права которых не зарегистрированы, могут подать заявления об учете прав на объекты недвижимого имущества с приложением копий документов, подтверждающих права на указанные объекты недвижимого имущества. Такие заявления могут быть направлены заказным письмом с уведомлением о вручении в Департамент городского имущества города Москвы на имя заместителя руководителя Прусакову Наталию Васильевну по адресу: 125993, г. Москва, 1-й Красногвардейский проезд, д. 21, стр. 1.

1.2. Чертеж границ зон планируемого размещения линейных объектов

Масштаб 1:2000  
район Лианозово города Москвы  
Лист 1 из 19



район Лианозово  
города Москвы






линия стыка ЛИСТ 1 ЛИСТ 3

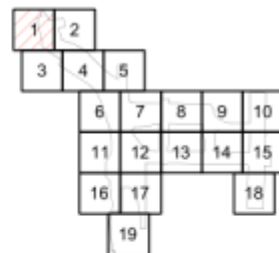
УСЛОВНЫЕ ОБОЗНАЧЕНИЯ:

ГРАНИЦЫ:

-  подготовка проекта планировки территории
-  зон планируемого размещения линейных объектов

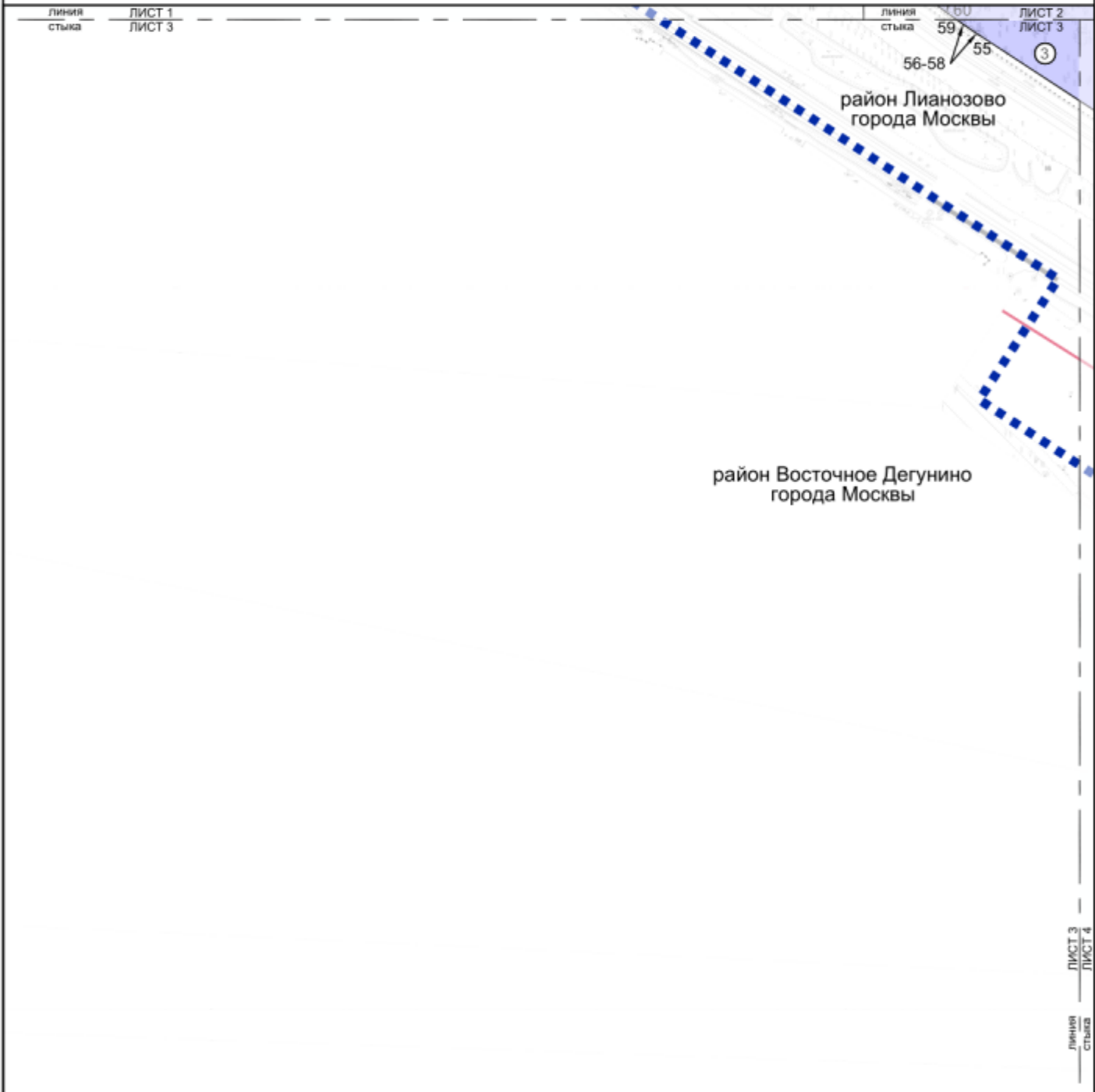
ЗОНЫ ПЛАНИРУЕМОГО РАЗМЕЩЕНИЯ ЛИНЕЙНЫХ ОБЪЕКТОВ:

-  объектов улично-дорожной сети
-  номера характерных точек границ зон планируемого размещения линейных объектов
-  номер зоны планируемого размещения линейных объектов



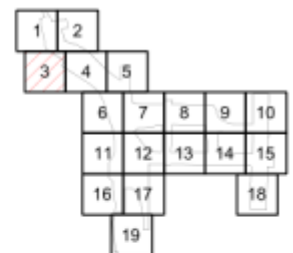


Масштаб 1:2000  
 район Лианозово города Москвы  
 район Восточное Дегунино города Москвы  
 Лист 3 из 19



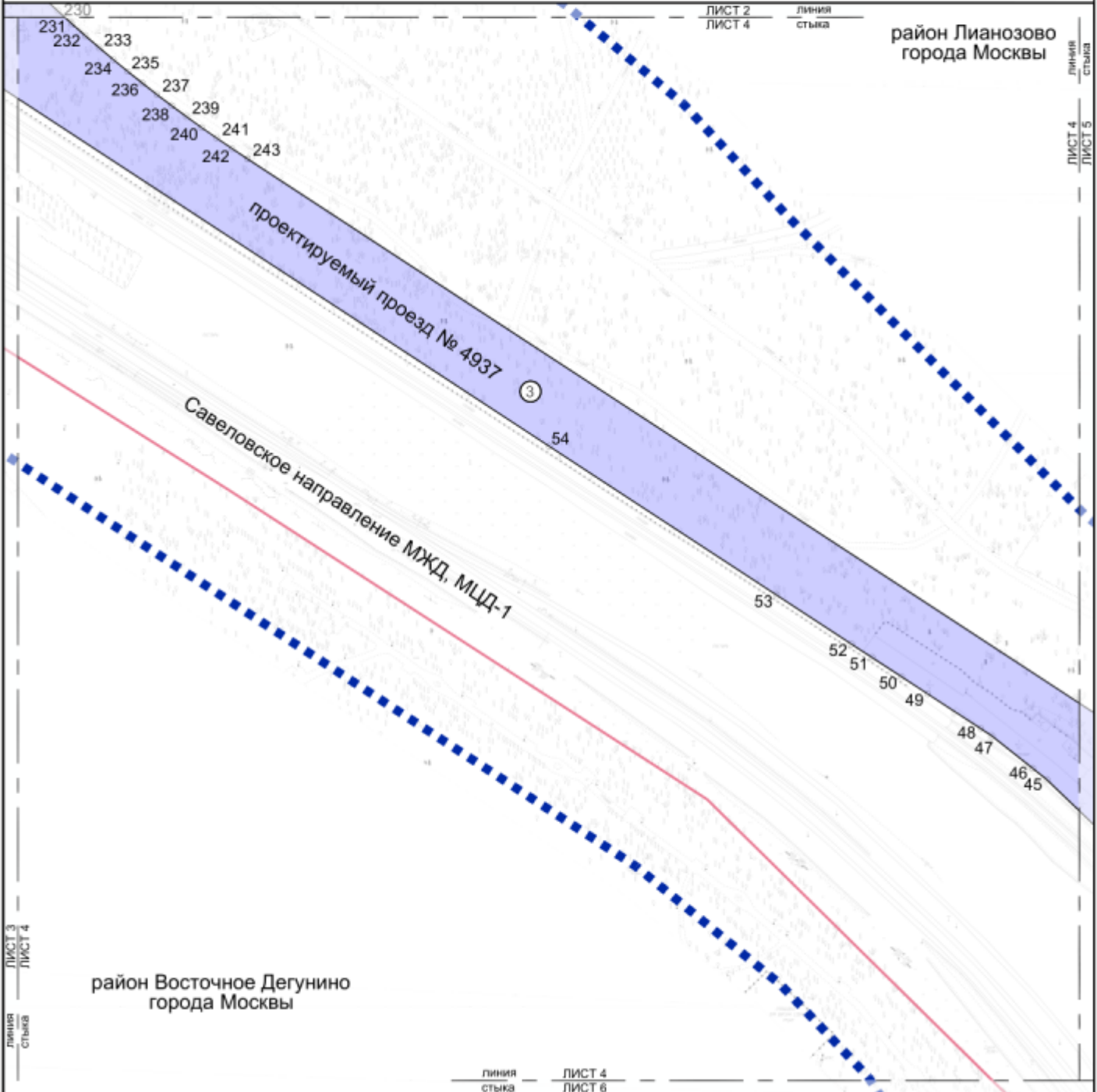
УСЛОВНЫЕ ОБОЗНАЧЕНИЯ:

- ГРАНИЦЫ:**
- ■ ■ ■ ■ подготовки проекта планировки территории
  - районов города Москвы
  - зон планируемого размещения линейных объектов
- ЗОНЫ ПЛАНИРУЕМОГО РАЗМЕЩЕНИЯ ЛИНЕЙНЫХ ОБЪЕКТОВ:**
- объектов улично-дорожной сети
  - 55 номера характерных точек границ зон планируемого размещения линейных объектов
  - ③ номер зоны планируемого размещения линейных объектов



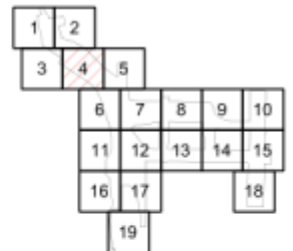
ЛИСТ 3  
 ЛИСТ 4  
 ЛИНИЯ  
 стыка

Масштаб 1:2000  
 район Лианозово города Москвы  
 район Восточное Дегунино города Москвы  
 Лист 4 из 19



УСЛОВНЫЕ ОБОЗНАЧЕНИЯ:

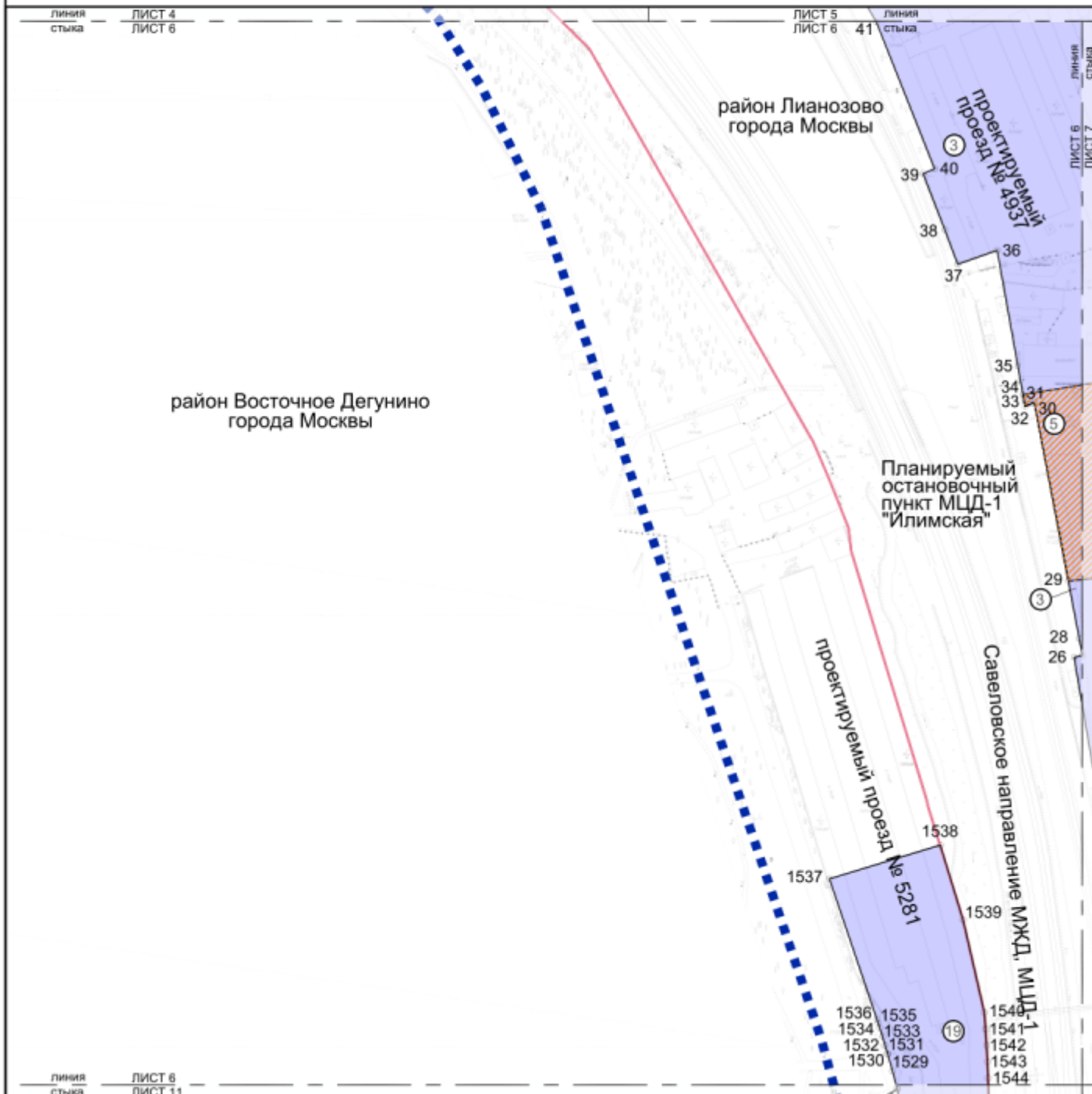
- ГРАНИЦЫ:**
- ■ ■ ■ подготовки проекта планировки территории
  - районов города Москвы
  - зон планируемого размещения линейных объектов
- ЗОНЫ ПЛАНИРУЕМОГО РАЗМЕЩЕНИЯ ЛИНЕЙНЫХ ОБЪЕКТОВ:**
- объектов улично-дорожной сети
  - 53 номера характерных точек границ зон планируемого размещения линейных объектов
  - ③ номер зоны планируемого размещения линейных объектов





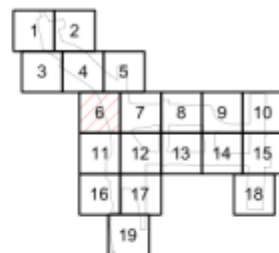


Масштаб 1:2000  
 район Лианозово города Москвы  
 район Восточное Дегунино города Москвы  
 Лист 6 из 19

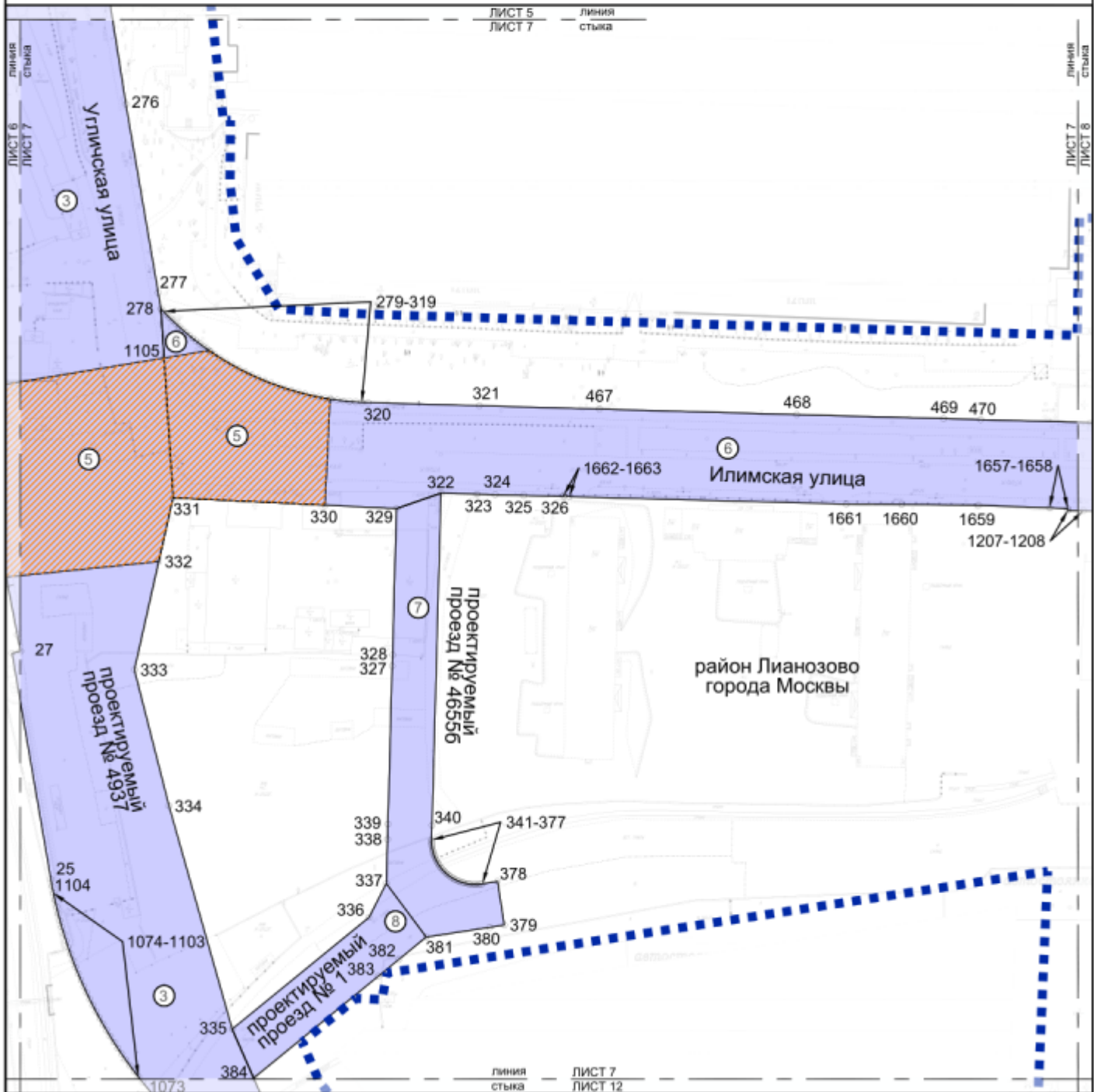


УСЛОВНЫЕ ОБОЗНАЧЕНИЯ:

- ГРАНИЦЫ:**
- ■ ■ ■ подготовки проекта планировки территории
  - — — — районов города Москвы
  - зон планируемого размещения линейных объектов
- ЗОНЫ ПЛАНИРУЕМОГО РАЗМЕЩЕНИЯ ЛИНЕЙНЫХ ОБЪЕКТОВ:**
- объектов улично-дорожной сети
  - внеуличного пешеходного перехода
  - 38 номера характерных точек границ зон планируемого размещения линейных объектов
  - ③ номер зоны планируемого размещения линейных объектов



Масштаб 1:2000  
район Лианозово города Москвы  
Лист 7 из 19



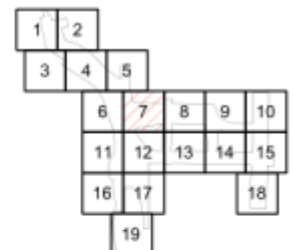
УСЛОВНЫЕ ОБОЗНАЧЕНИЯ:

ГРАНИЦЫ:

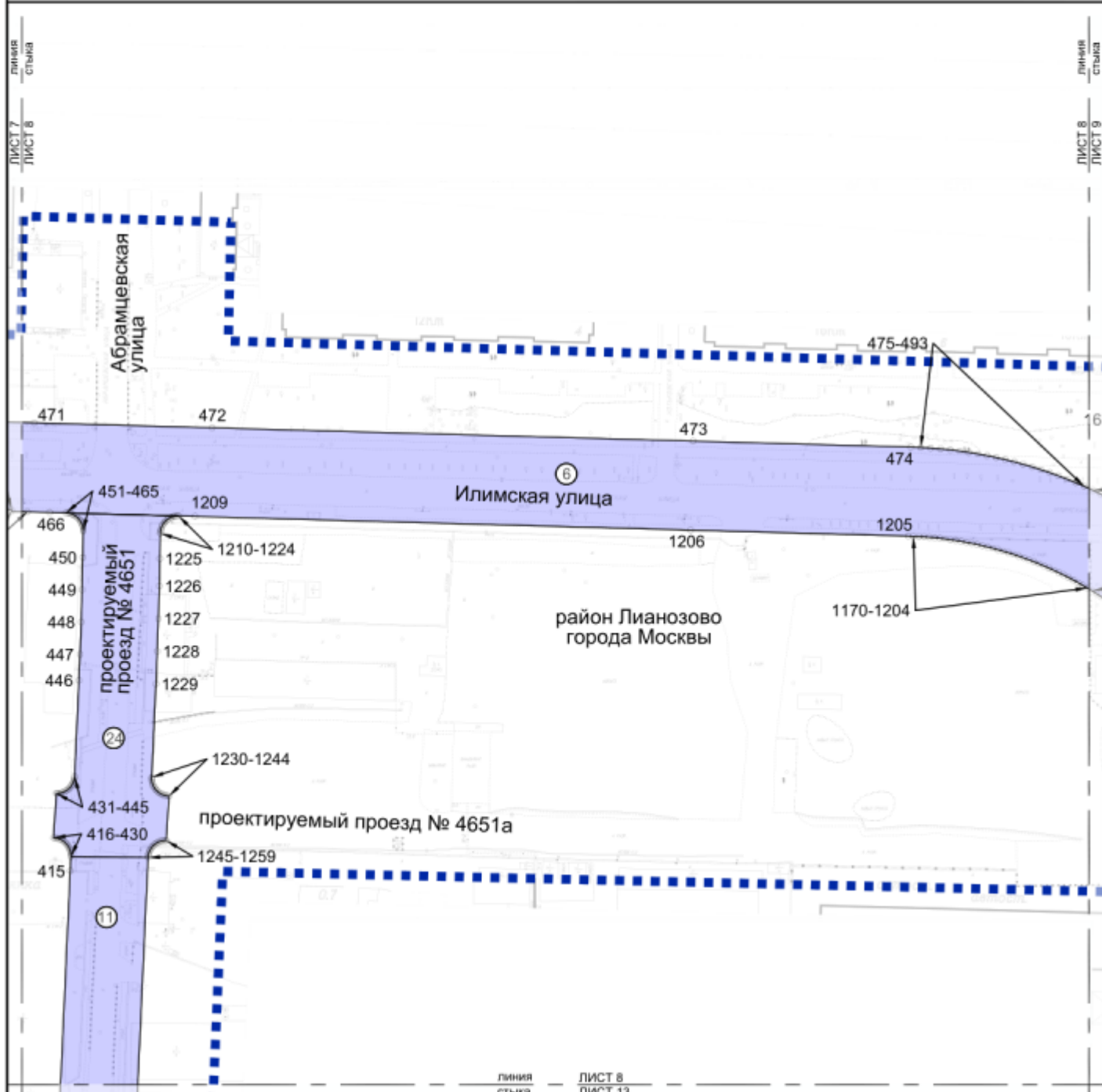
- подготовки проекта планировки территории
- зон планируемого размещения линейных объектов

ЗОНЫ ПЛАНИРУЕМОГО РАЗМЕЩЕНИЯ ЛИНЕЙНЫХ ОБЪЕКТОВ:

- объектов улично-дорожной сети
- внеуличного пешеходного перехода
- номера характерных точек границ зон планируемого размещения линейных объектов
- номер зоны планируемого размещения линейных объектов

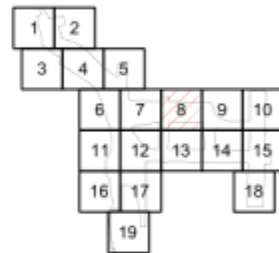


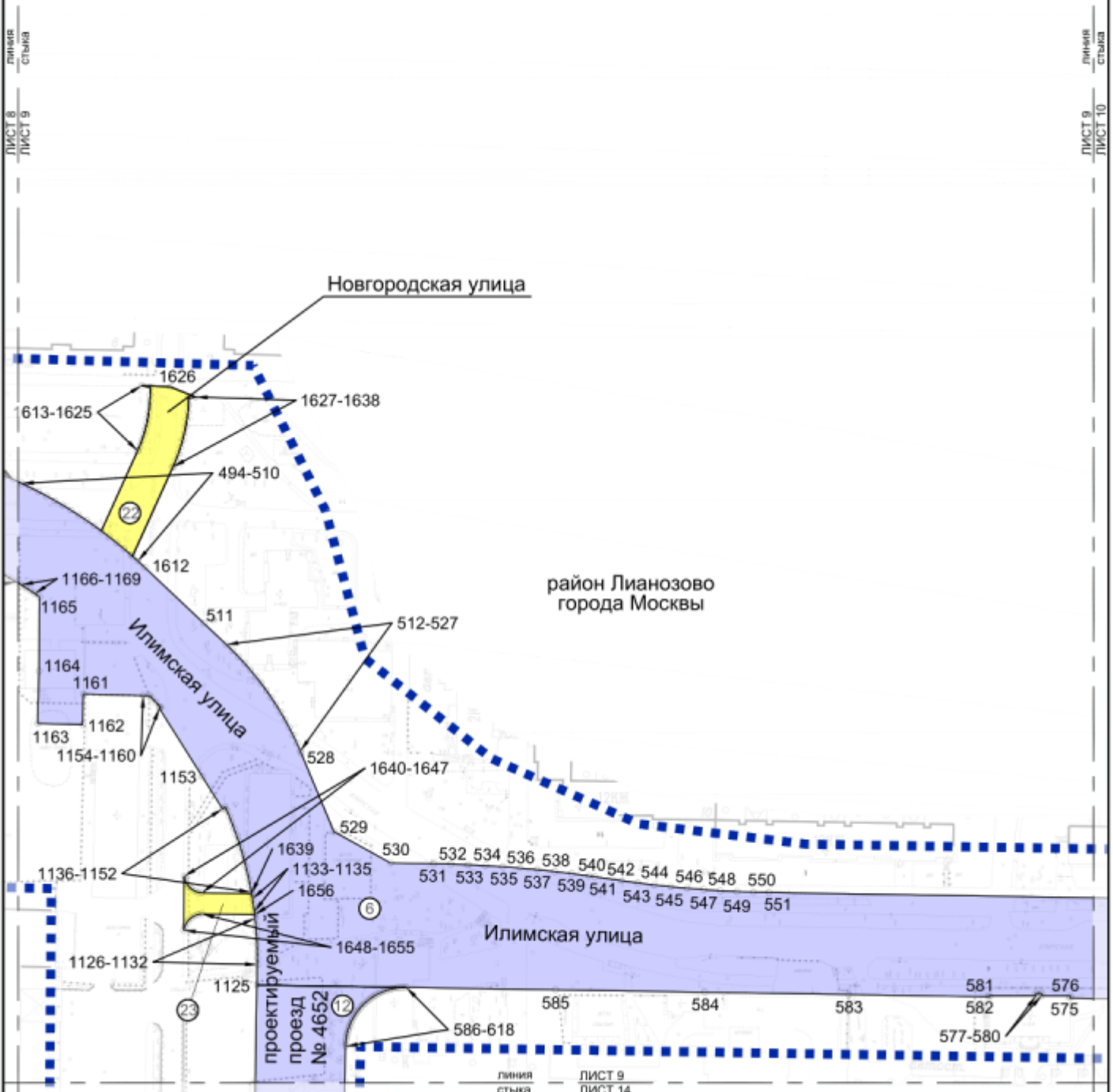




УСЛОВНЫЕ ОБОЗНАЧЕНИЯ:

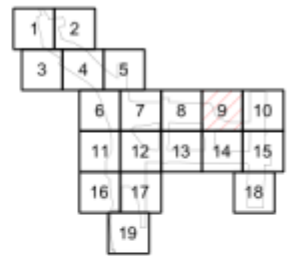
- ГРАНИЦЫ:**
- ■ ■ ■ ■ подготовка проекта планировки территории
  - зон планируемого размещения линейных объектов
- зоны ПЛАНИРУЕМОГО РАЗМЕЩЕНИЯ ЛИНЕЙНЫХ ОБЪЕКТОВ:**
- объекты улично-дорожной сети
  - 1208 номера характерных точек границ зон планируемого размещения линейных объектов
  - ⑥ номер зоны планируемого размещения линейных объектов

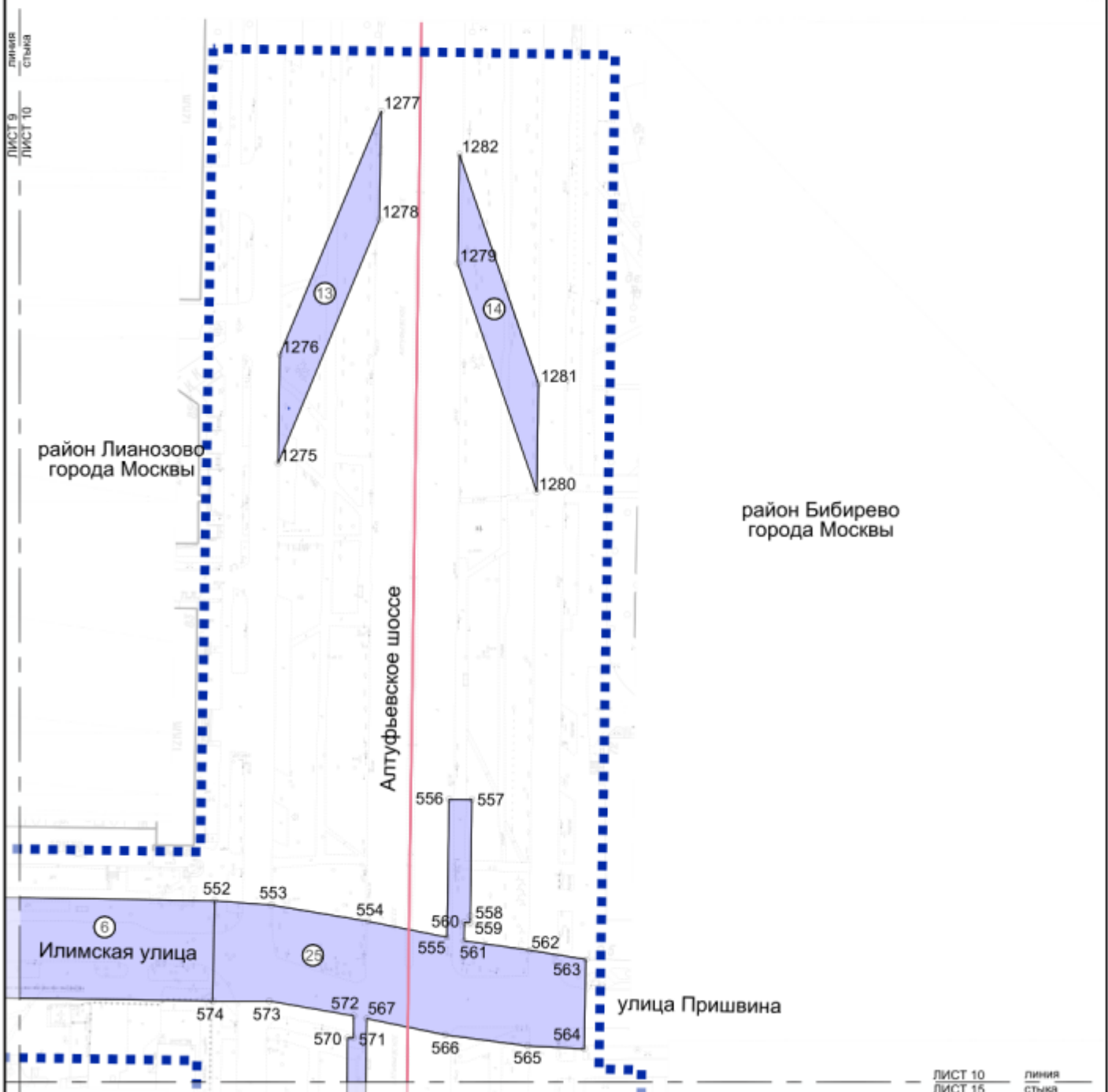




УСЛОВНЫЕ ОБОЗНАЧЕНИЯ:

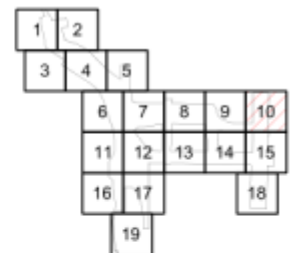
- ГРАНИЦЫ:**
- подготовки проекта планировки территории
  - зон планируемого размещения линейных объектов
- ЗОНЫ ПЛАНИРУЕМОГО РАЗМЕЩЕНИЯ ЛИНЕЙНЫХ ОБЪЕКТОВ:**
- объектов улично-дорожной сети
  - объектов транспортной инфраструктуры
  - 530 номера характерных точек границ зон планируемого размещения линейных объектов
  - ⑤ номер зоны планируемого размещения линейных объектов





## УСЛОВНЫЕ ОБОЗНАЧЕНИЯ:

- ГРАНИЦЫ:**
- ■ ■ ■ подготовки проекта планировки территории
  - — — — районов города Москвы
  - зон планируемого размещения линейных объектов
- ЗОНЫ ПЛАНИРУЕМОГО РАЗМЕЩЕНИЯ ЛИНЕЙНЫХ ОБЪЕКТОВ:**
- объектов улично-дорожной сети
  - 552 номера характерных точек границ зон планируемого размещения линейных объектов
  - ⑥ номер зоны планируемого размещения линейных объектов



Масштаб 1:2000  
 район Лианозово города Москвы  
 район Восточное Дегунино города Москвы  
 Алтуфьевский район города Москвы  
 Лист 11 из 19

ЛИНИЯ СТЫКА ЛИСТ 6 ЛИСТ 11

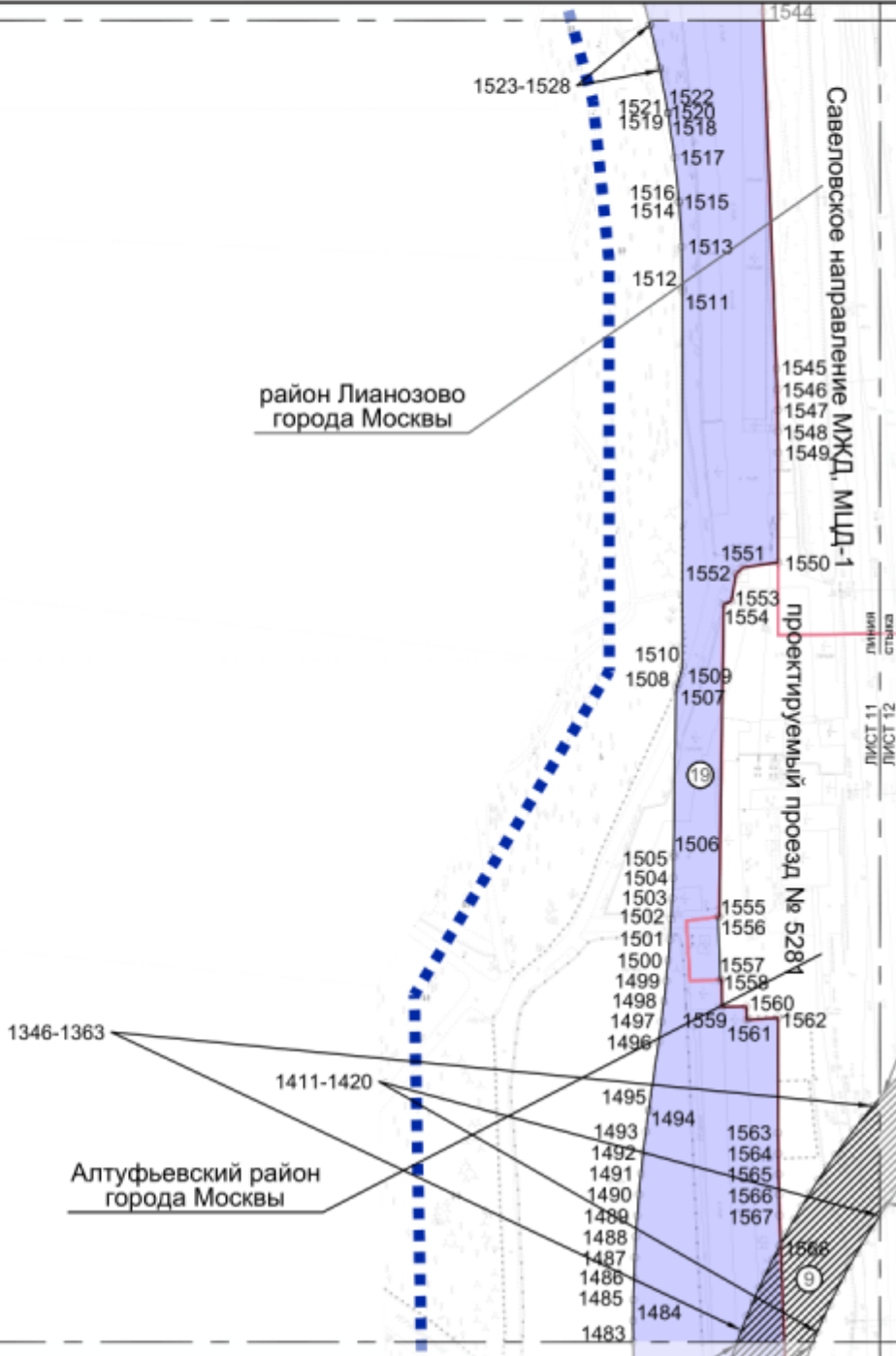
ЛИНИЯ СТЫКА ЛИСТ 11 ЛИСТ 16

район Восточное Дегунино города Москвы

район Лианозово города Москвы

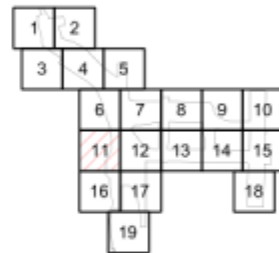
Алтуфьевский район города Москвы

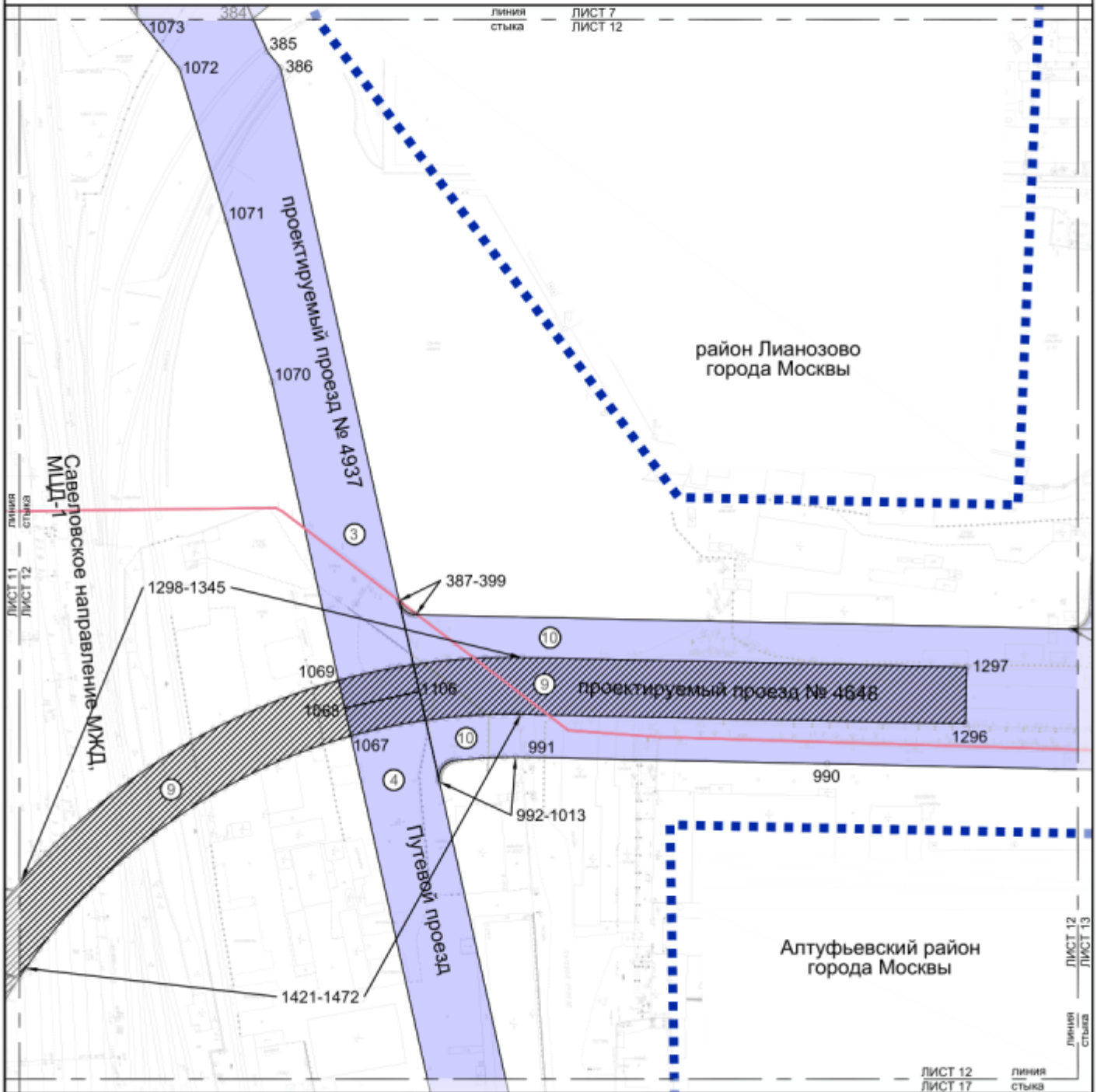
Савеловское направление МЖД, МЦД-1  
 проектируемый проезд № 5281



УСЛОВНЫЕ ОБОЗНАЧЕНИЯ:

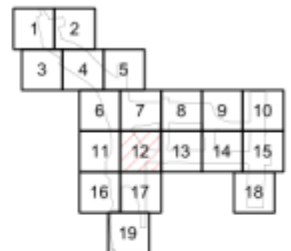
- ГРАНИЦЫ:**
- ■ ■ ■ ■ подготовки проекта планировки территории
  - район города Москвы
  - зон планируемого размещения линейных объектов
- ЗОНЫ ПЛАНИРУЕМОГО РАЗМЕЩЕНИЯ ЛИНЕЙНЫХ ОБЪЕКТОВ:**
- объекты улично-дорожной сети
  - ▨ объекты дорожно-мостового строительства
  - 1505 номера характерных точек границ зон планируемого размещения линейных объектов
  - ⑨ номер зоны планируемого размещения линейных объектов



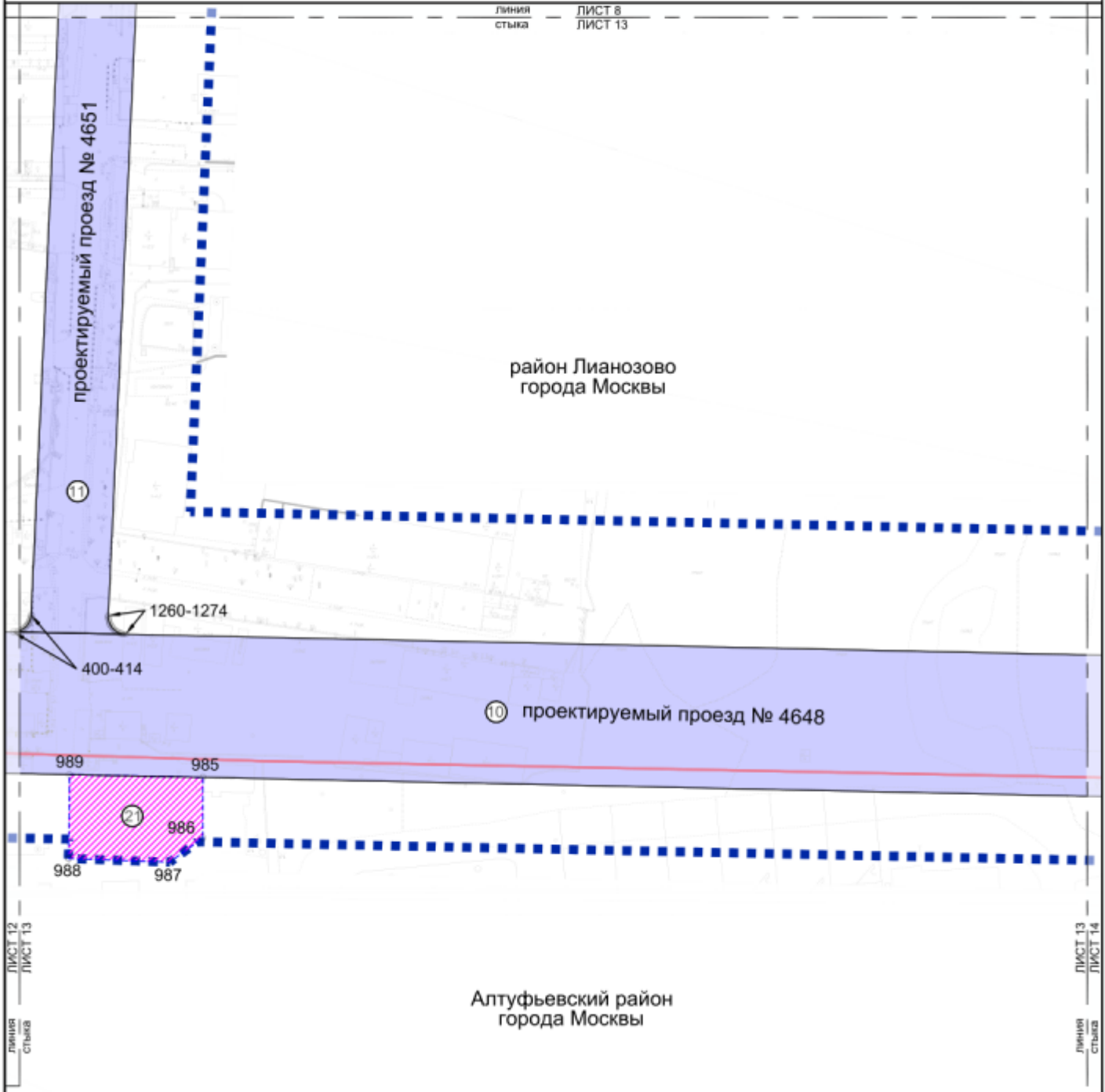


УСЛОВНЫЕ ОБОЗНАЧЕНИЯ:

- ГРАНИЦЫ:**
- ■ ■ ■ подготовки проекта планировки территории
  - районов города Москвы
  - зон планируемого размещения линейных объектов
- ЗОНЫ ПЛАНИРУЕМОГО РАЗМЕЩЕНИЯ ЛИНЕЙНЫХ ОБЪЕКТОВ:**
- объектов улично-дорожной сети
  - объектов дорожно-мостового строительства
  - 990 номера характерных точек границ зон планируемого размещения линейных объектов
  - ⑨ номер зоны планируемого размещения линейных объектов

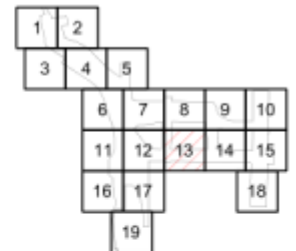




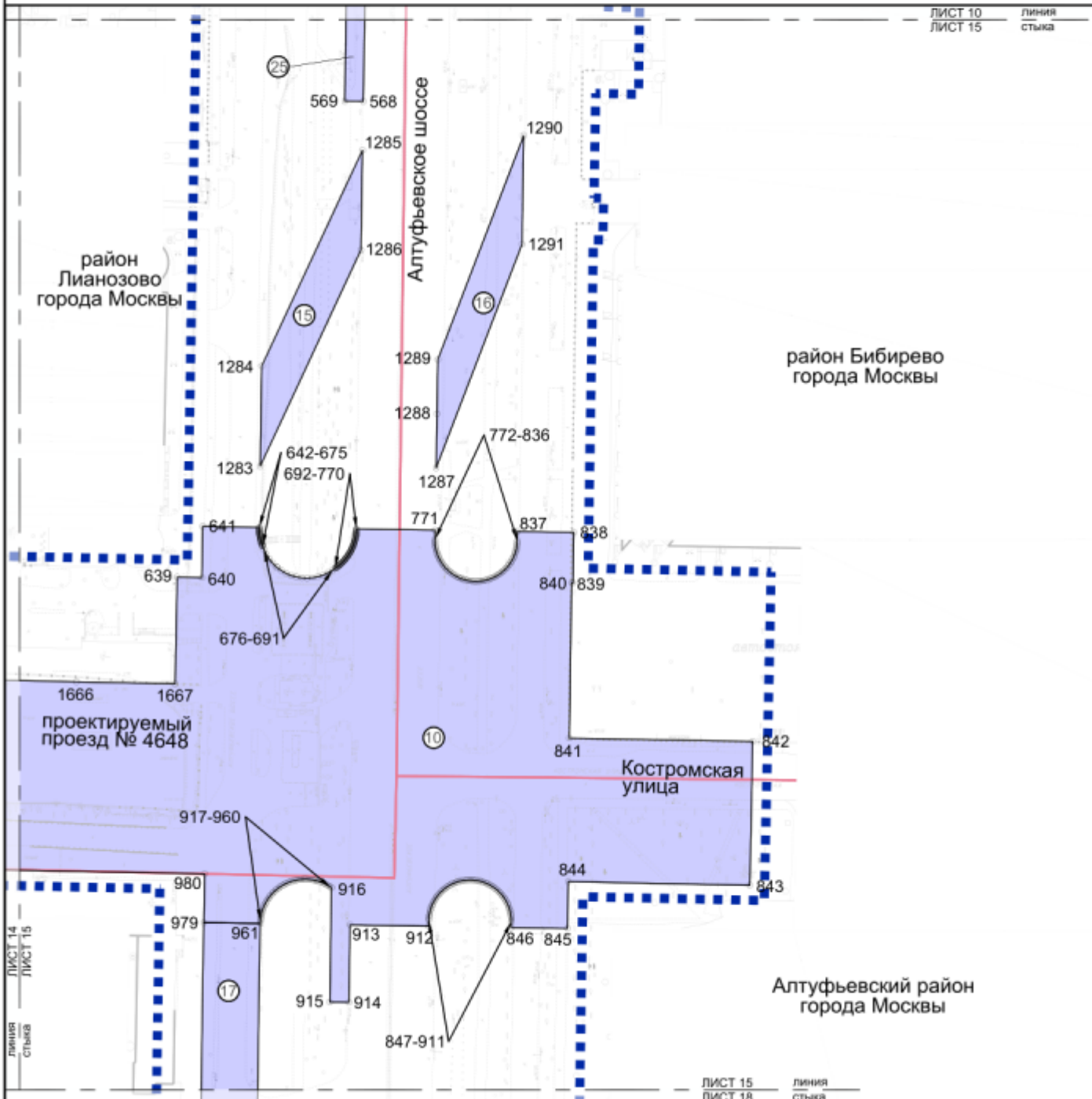


УСЛОВНЫЕ ОБОЗНАЧЕНИЯ:

- ГРАНИЦЫ:**
- ■ ■ ■ подготовки проекта планировки территории
  - — — — районов города Москвы
  - — — — зон планируемого размещения линейных объектов
  - - - - - зон планируемого размещения объектов капитального строительства, проектируемых в составе линейных объектов
- ЗОНЫ ПЛАНИРУЕМОГО РАЗМЕЩЕНИЯ ЛИНЕЙНЫХ ОБЪЕКТОВ:**
- объектов улично-дорожной сети
  - объектов инженерной инфраструктуры
  - 985 номера характерных точек границ зон планируемого размещения линейных объектов
  - ⓪ номер зоны планируемого размещения линейных объектов

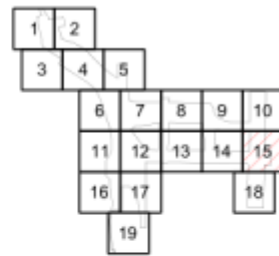






УСЛОВНЫЕ ОБОЗНАЧЕНИЯ:

- ГРАНИЦЫ:**
- подготовки проекта планировки территории
  - районов города Москвы
  - зон планируемого размещения линейных объектов
- ЗОНЫ ПЛАНИРУЕМОГО РАЗМЕЩЕНИЯ ЛИНЕЙНЫХ ОБЪЕКТОВ:**
- объектов улично-дорожной сети
  - o 913 номера характерных точек границ зон планируемого размещения линейных объектов
  - ⊙ 10 номер зоны планируемого размещения линейных объектов









ЛИНИЯ  
стыка

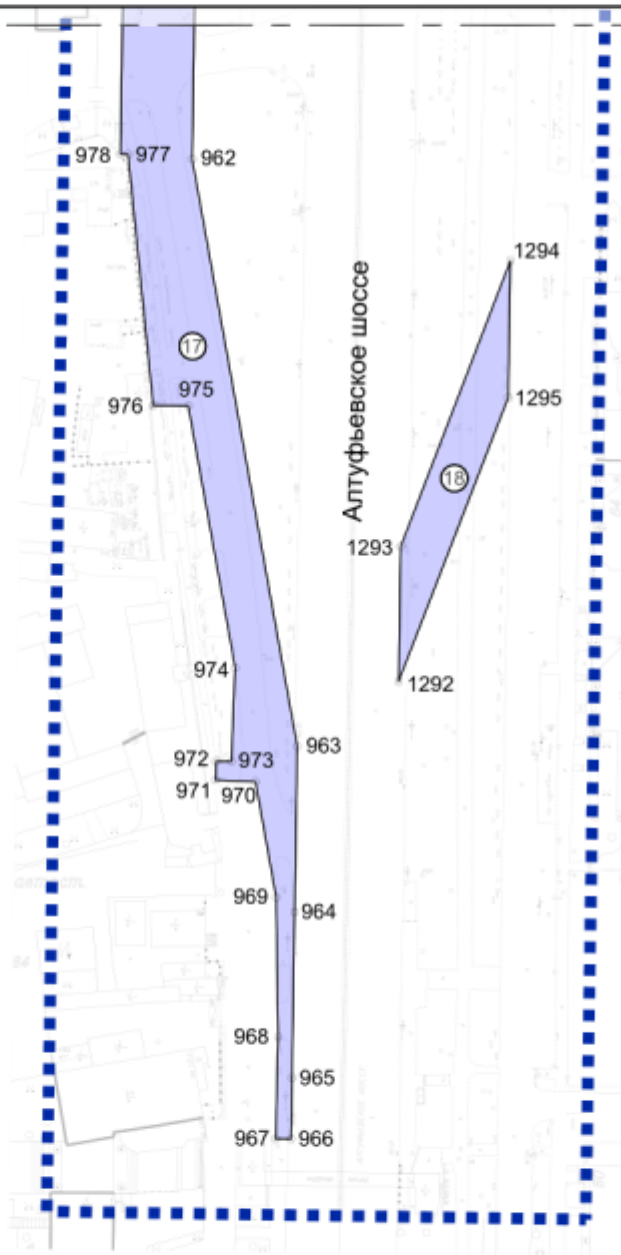
ЛИСТ 14  
ЛИСТ 18

ЛИСТ 15  
ЛИСТ 18

ЛИНИЯ  
стыка

Алтуфьевский район  
города Москвы

Алтуфьевское шоссе



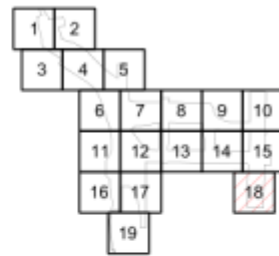
УСЛОВНЫЕ ОБОЗНАЧЕНИЯ:

ГРАНИЦЫ:

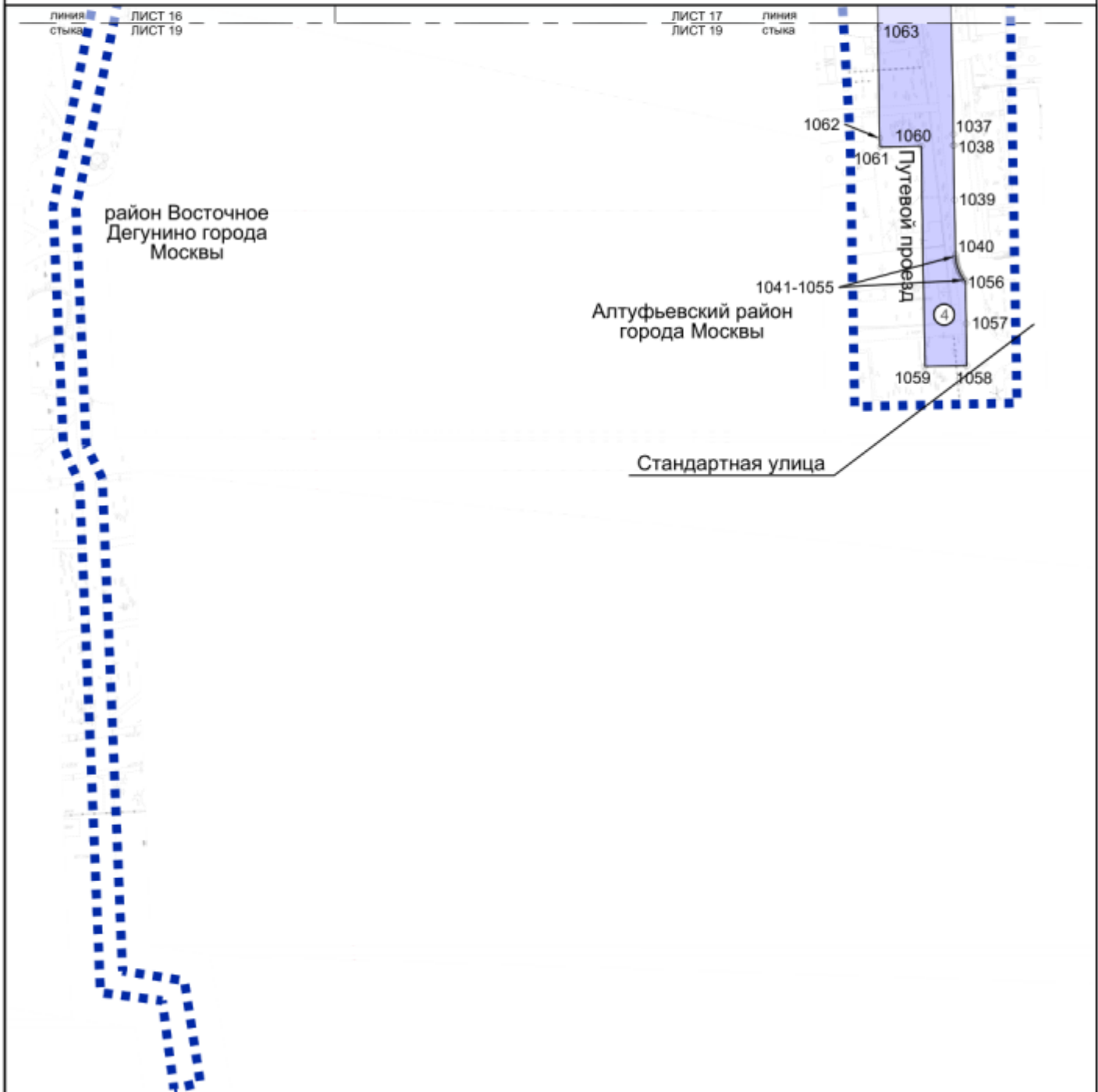
- ■ ■ ■ ■ подготовки проекта планировки территории
- зон планируемого размещения линейных объектов

ЗОНЫ ПЛАНИРУЕМОГО РАЗМЕЩЕНИЯ ЛИНЕЙНЫХ ОБЪЕКТОВ:

- объектов улично-дорожной сети
- 965 номера характерных точек границ зон планируемого размещения линейных объектов
- ⑰ номер зоны планируемого размещения линейных объектов

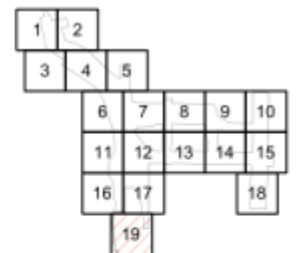


Масштаб 1:2000  
район Восточное Дегунино города Москвы  
Алтуфьевский район города Москвы  
Лист 19 из 19



## УСЛОВНЫЕ ОБОЗНАЧЕНИЯ:

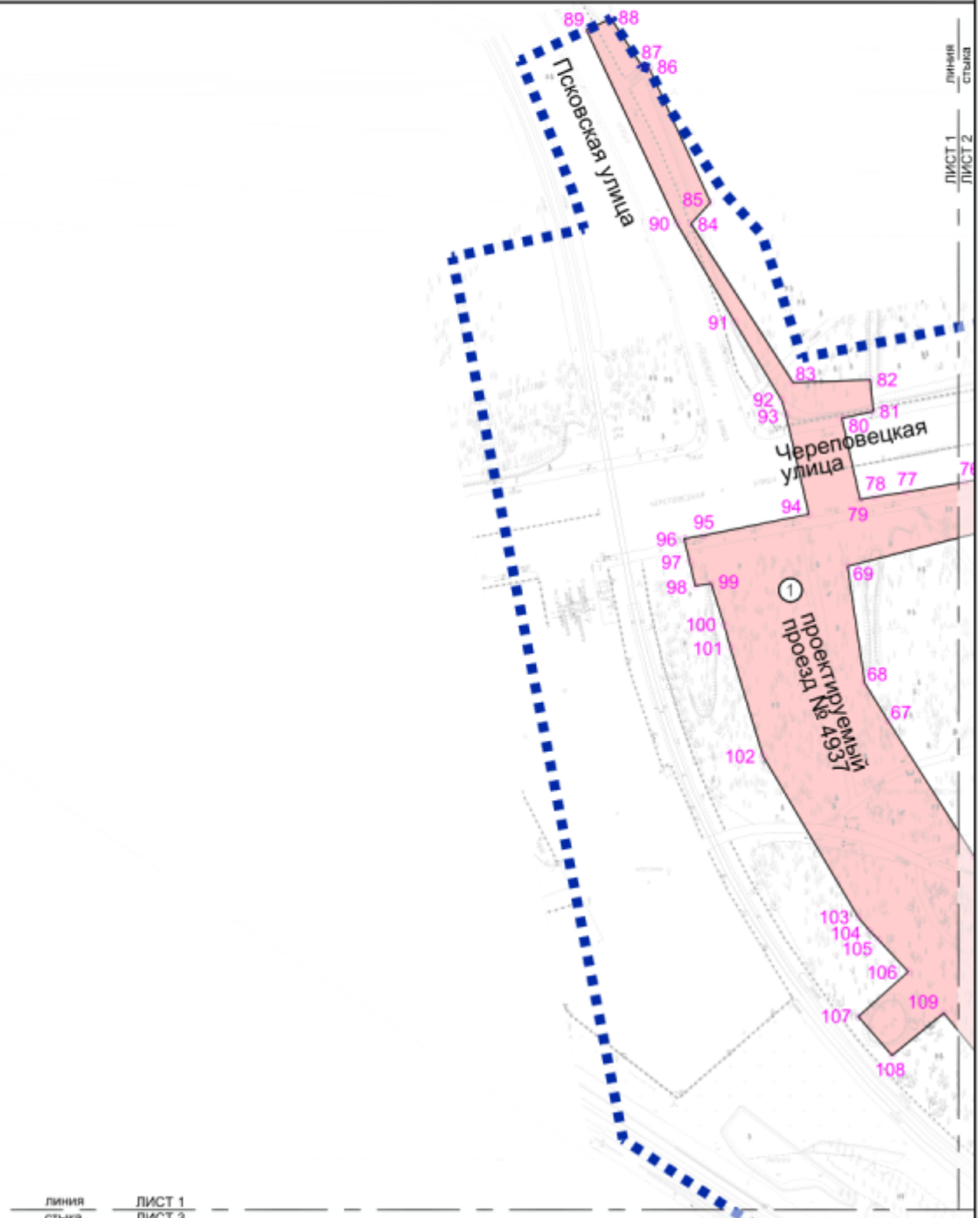
- ГРАНИЦЫ:**
- границы подготовки проекта планировки территории
  - зон планируемого размещения линейных объектов
- зоны ПЛАНИРУЕМОГО РАЗМЕЩЕНИЯ ЛИНЕЙНЫХ ОБЪЕКТОВ:**
- объектов улично-дорожной сети
  - 1039 номера характерных точек границ зон планируемого размещения линейных объектов
  - ④ номер зоны планируемого размещения линейных объектов



1.3. Чертеж границ зон планируемого размещения линейных объектов, подлежащих реконструкции в связи с изменением их местоположения

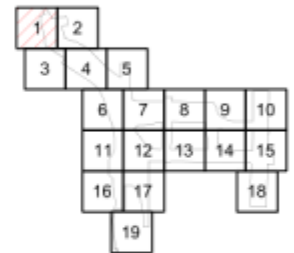
Масштаб 1:2000  
район Лианозово города Москвы  
Лист 1 из 19

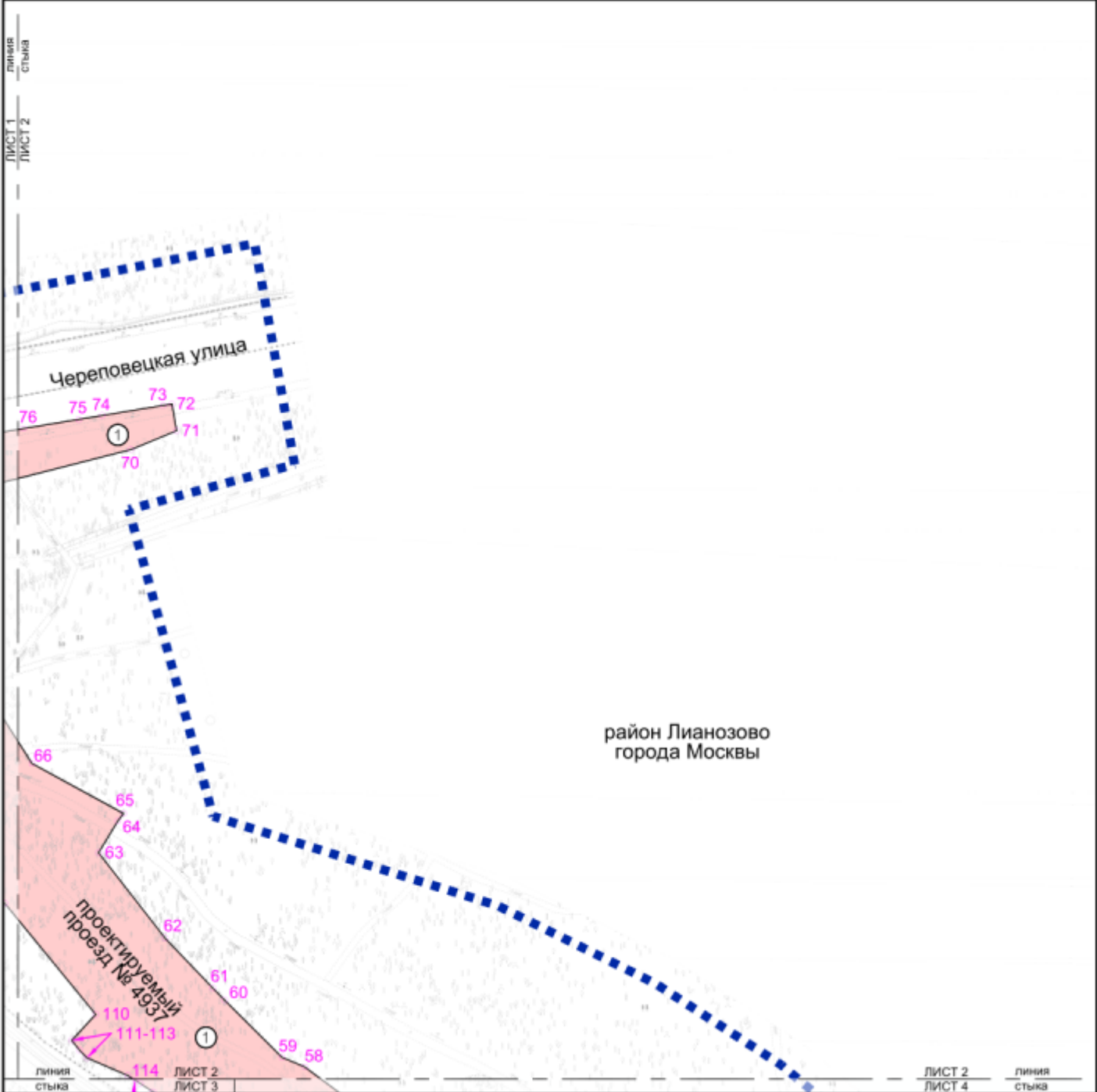
район Лианозово  
города Москвы



УСЛОВНЫЕ ОБОЗНАЧЕНИЯ:

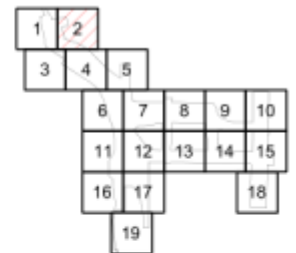
- ГРАНИЦЫ:**
- ■ ■ ■ ■ границы зон планируемого размещения линейных объектов
  - границы зон планируемого размещения линейных объектов
- Зоны ПЛАНИРУЕМОГО РАЗМЕЩЕНИЯ ЛИНЕЙНЫХ ОБЪЕКТОВ:**
- объекты инженерной инфраструктуры
  - 100 номера характерных точек границ зон планируемого размещения линейных объектов
  - 1 номер зоны планируемого размещения линейных объектов





УСЛОВНЫЕ ОБОЗНАЧЕНИЯ:

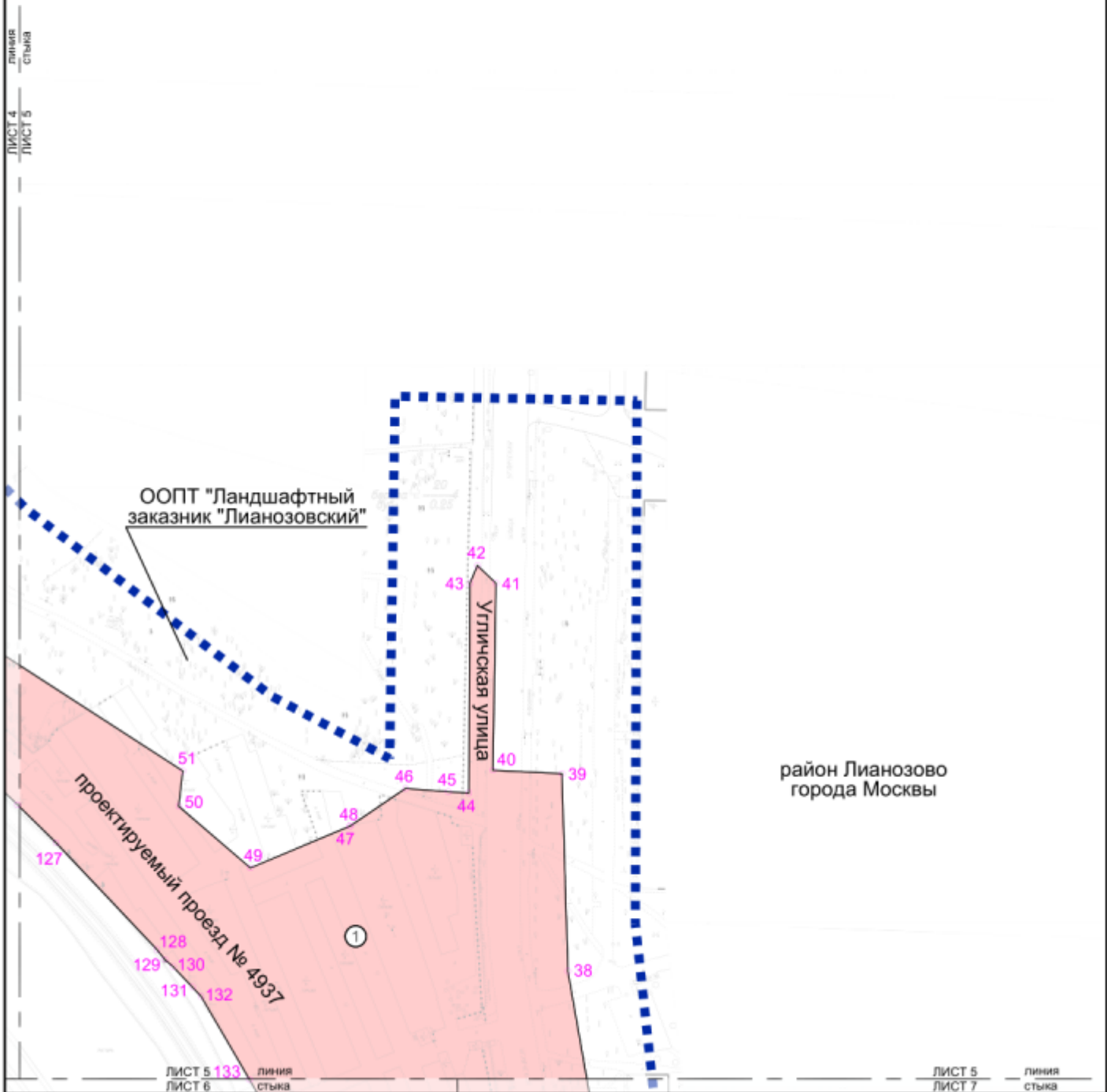
- ГРАНИЦЫ:**
- ■ ■ ■ подготовки проекта планировки территории
  - зон планируемого размещения линейных объектов
- ЗОНЫ ПЛАНИРУЕМОГО РАЗМЕЩЕНИЯ ЛИНЕЙНЫХ ОБЪЕКТОВ:**
- объектов инженерной инфраструктуры
  - 60 номера характерных точек границ зон планируемого размещения линейных объектов
  - 1 номер зоны планируемого размещения линейных объектов





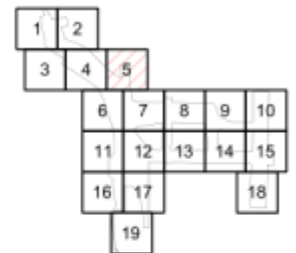






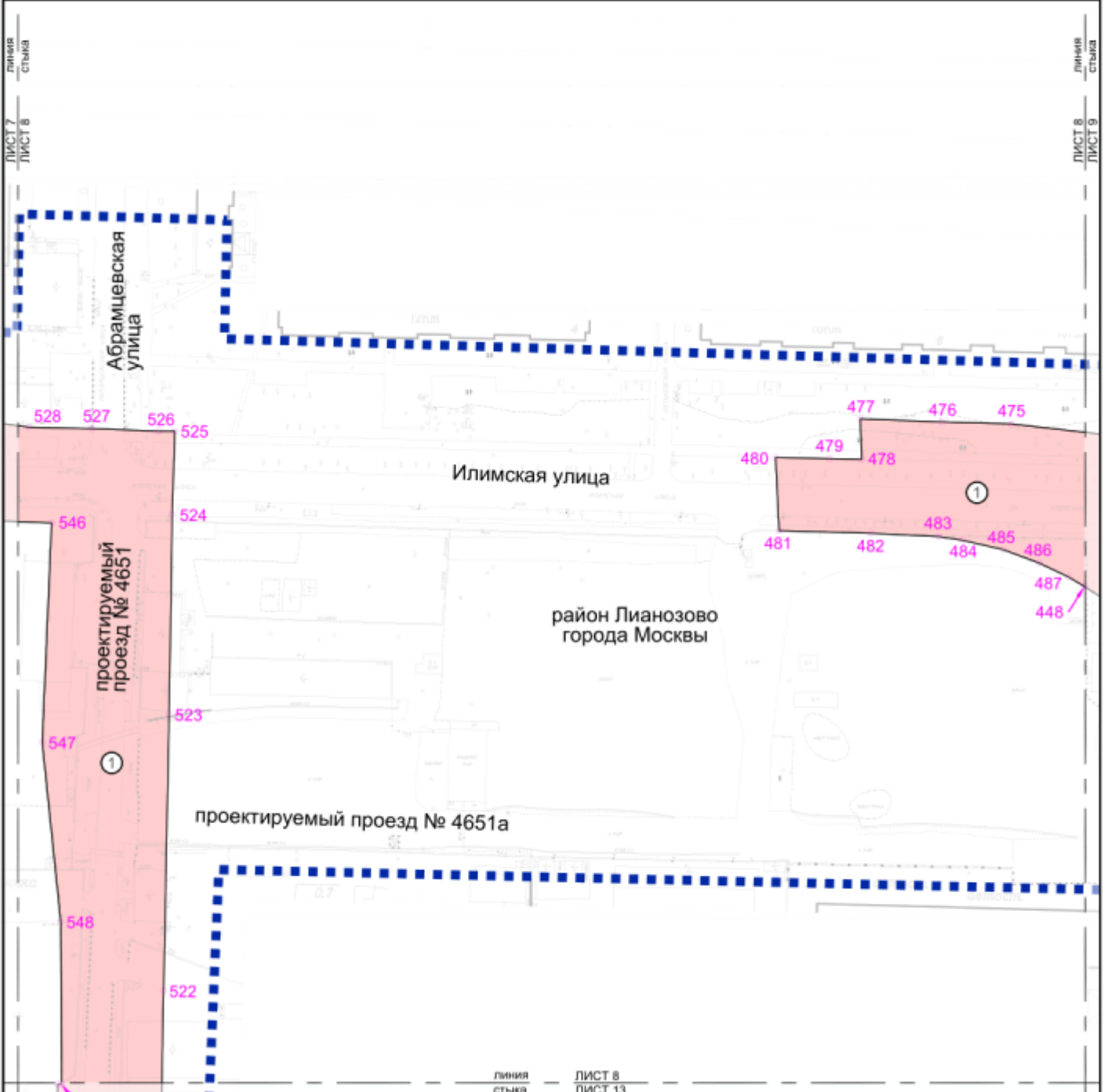
УСЛОВНЫЕ ОБОЗНАЧЕНИЯ:

- ГРАНИЦЫ:**
- ■ ■ ■ подготовки проекта планировки территории
  - зон планируемого размещения линейных объектов
- ЗОНЫ ПЛАНИРУЕМОГО РАЗМЕЩЕНИЯ ЛИНЕЙНЫХ ОБЪЕКТОВ:**
- объектов инженерной инфраструктуры
  - 38 номера характерных точек границ зон планируемого размещения линейных объектов
  - 1 номер зоны планируемого размещения линейных объектов



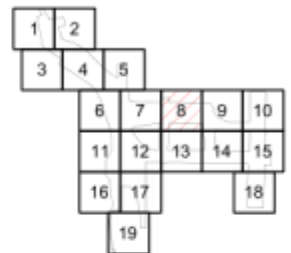




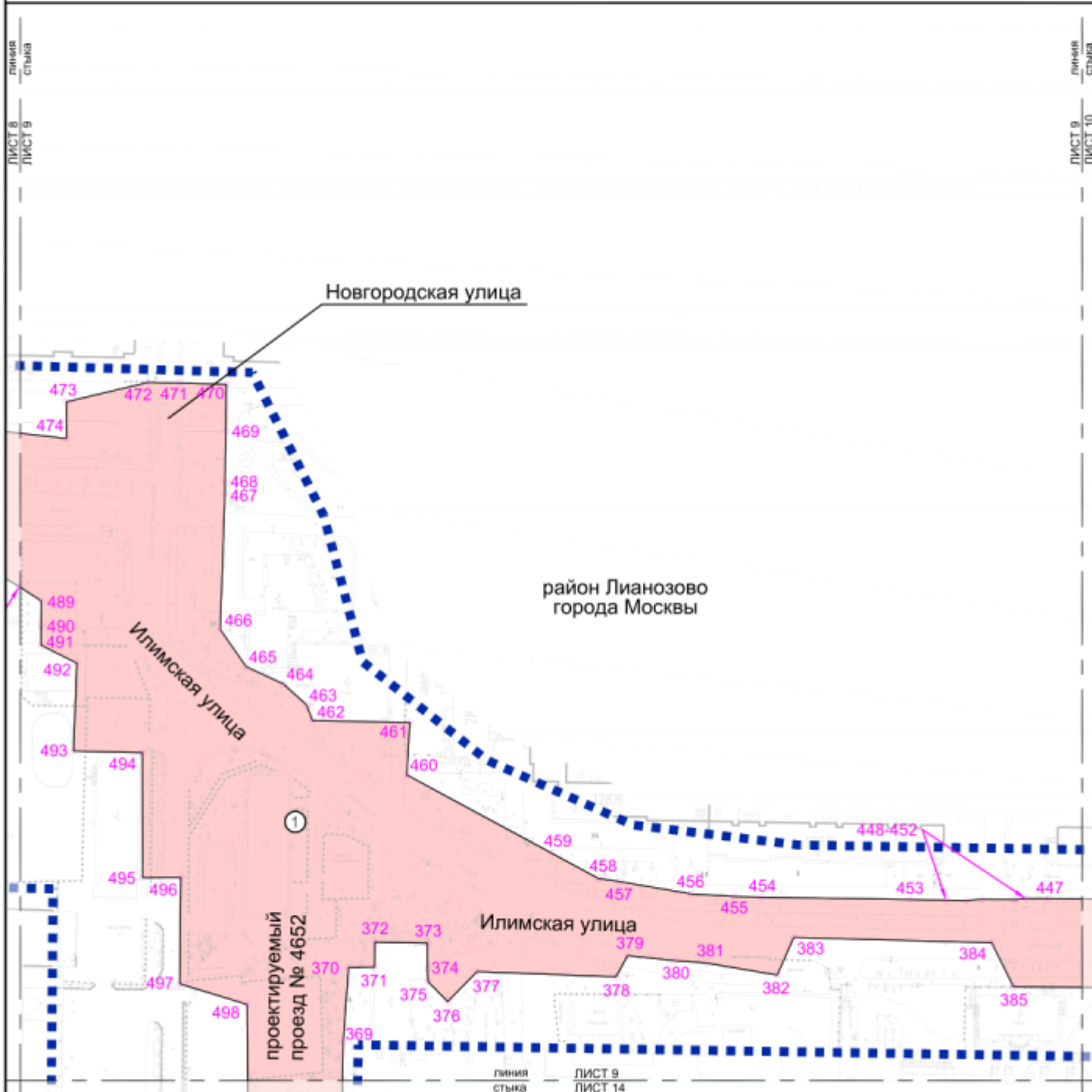


УСЛОВНЫЕ ОБОЗНАЧЕНИЯ:

- ГРАНИЦЫ:**
- подготовки проекта планировки территории
  - зон планируемого размещения линейных объектов
- ЗОНЫ ПЛАНИРУЕМОГО РАЗМЕЩЕНИЯ ЛИНЕЙНЫХ ОБЪЕКТОВ:**
- объектов инженерной инфраструктуры
  - 523 номера характерных точек границ зон планируемого размещения линейных объектов
  - 1 номер зоны планируемого размещения линейных объектов

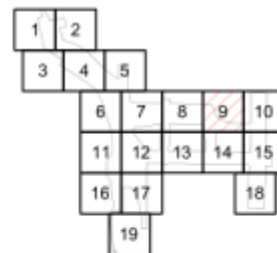




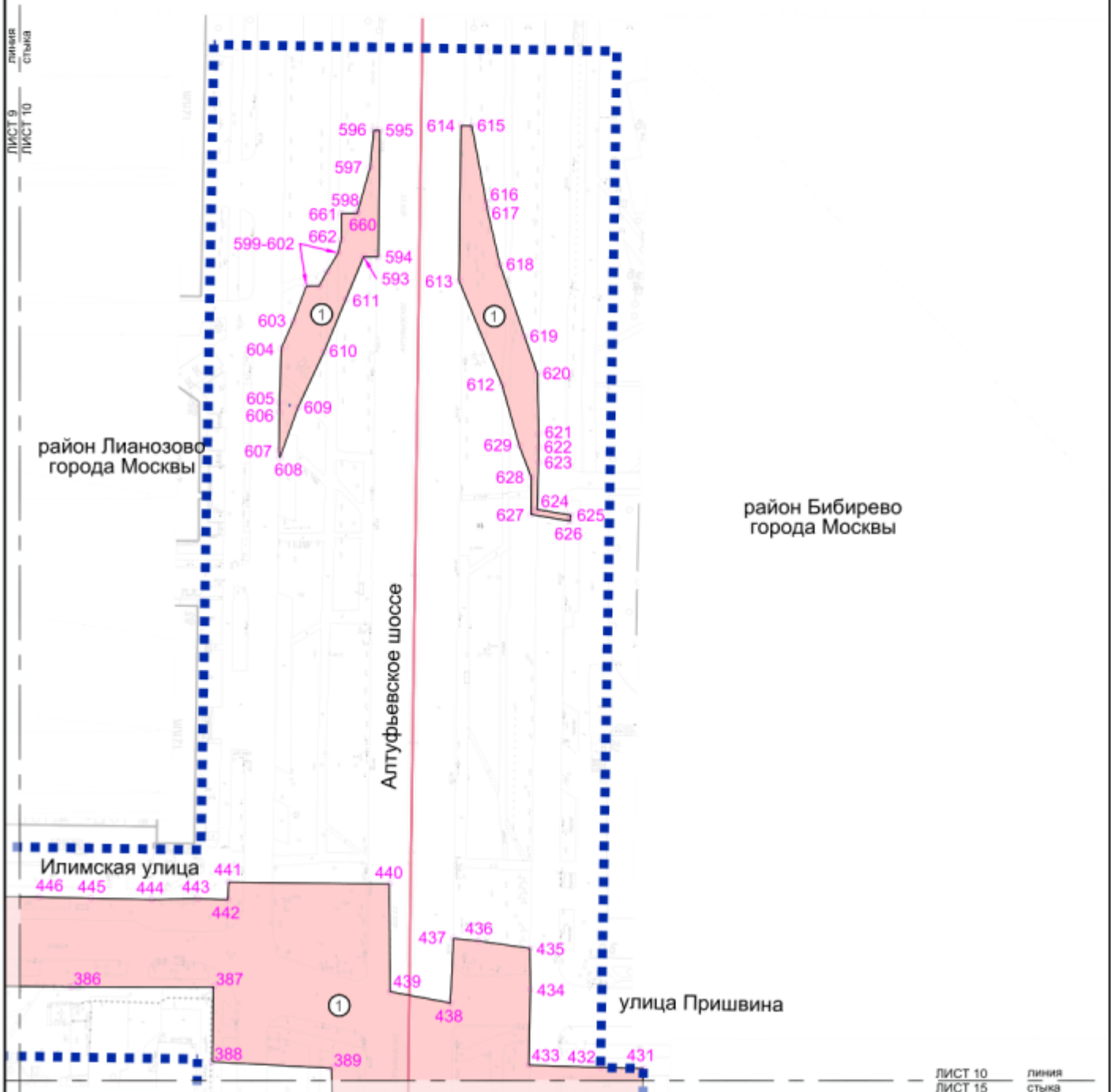


УСЛОВНЫЕ ОБОЗНАЧЕНИЯ:

- ГРАНИЦЫ:**
- - - - - подготовки проекта планировки территории
  - зон планируемого размещения линейных объектов
- зоны ПЛАНИРУЕМОГО РАЗМЕЩЕНИЯ ЛИНЕЙНЫХ ОБЪЕКТОВ:**
- объектов инженерной инфраструктуры
  - 460 номера характерных точек границ зон планируемого размещения линейных объектов
  - 1 номер зоны планируемого размещения линейных объектов

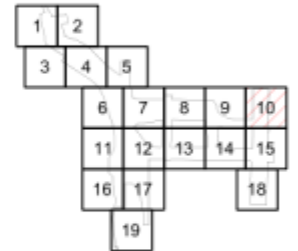






УСЛОВНЫЕ ОБОЗНАЧЕНИЯ:

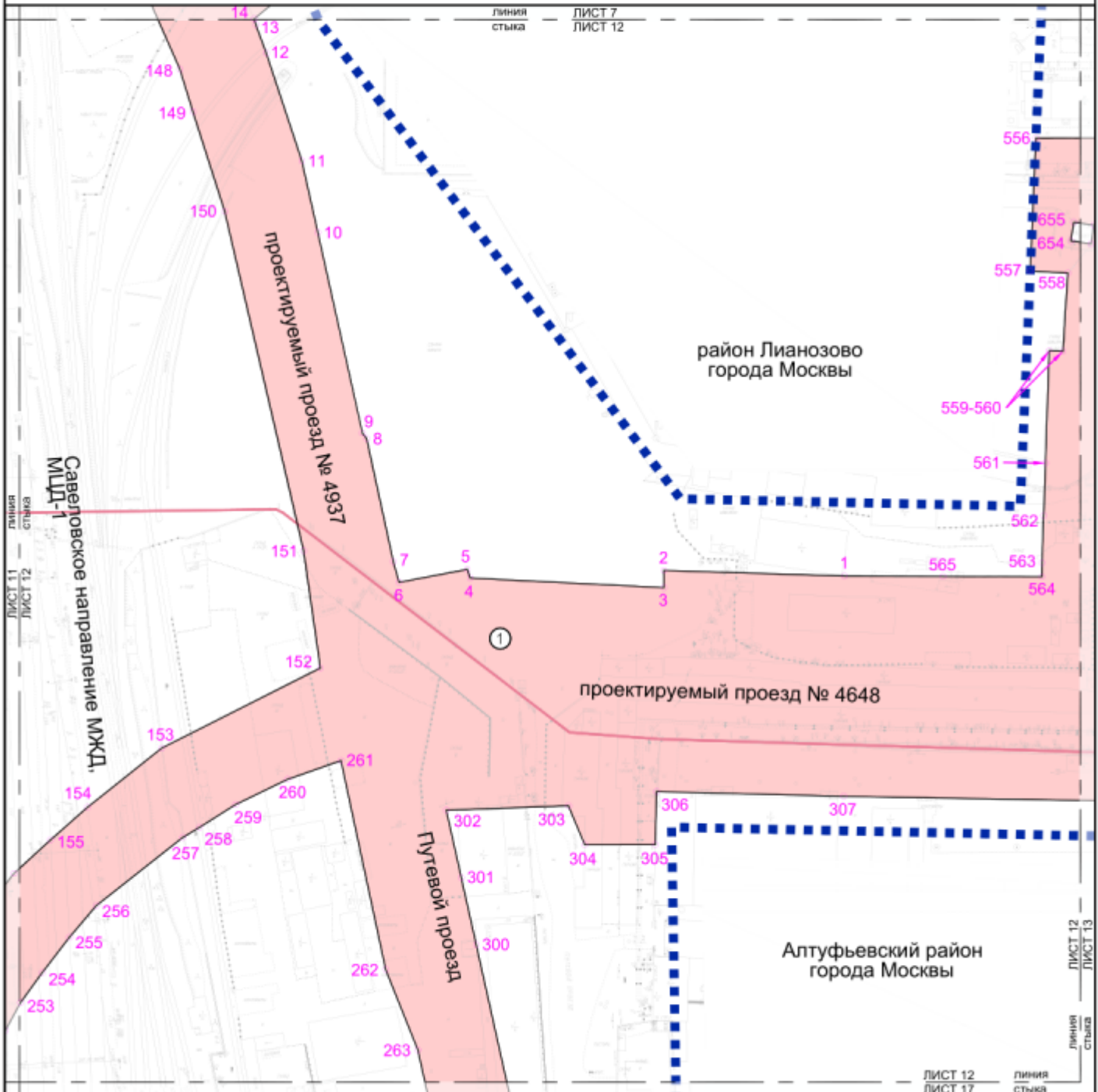
- ГРАНИЦЫ:**  
 ■■■■■ подготовка проекта планировки территории  
 — район города Москвы  
 — зон планируемого размещения линейных объектов
- Зоны ПЛАНИРУЕМОГО РАЗМЕЩЕНИЯ ЛИНЕЙНЫХ ОБЪЕКТОВ:**  
 ■■■■■ объекты инженерной инфраструктуры  
 ○ 440 номера характерных точек границ зон планируемого размещения линейных объектов  
 ① номер зоны планируемого размещения линейных объектов



ЛИСТ 10 ЛИНΙΑ СТЫКА  
ЛИСТ 15 СТЫКА

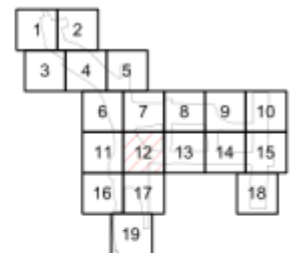


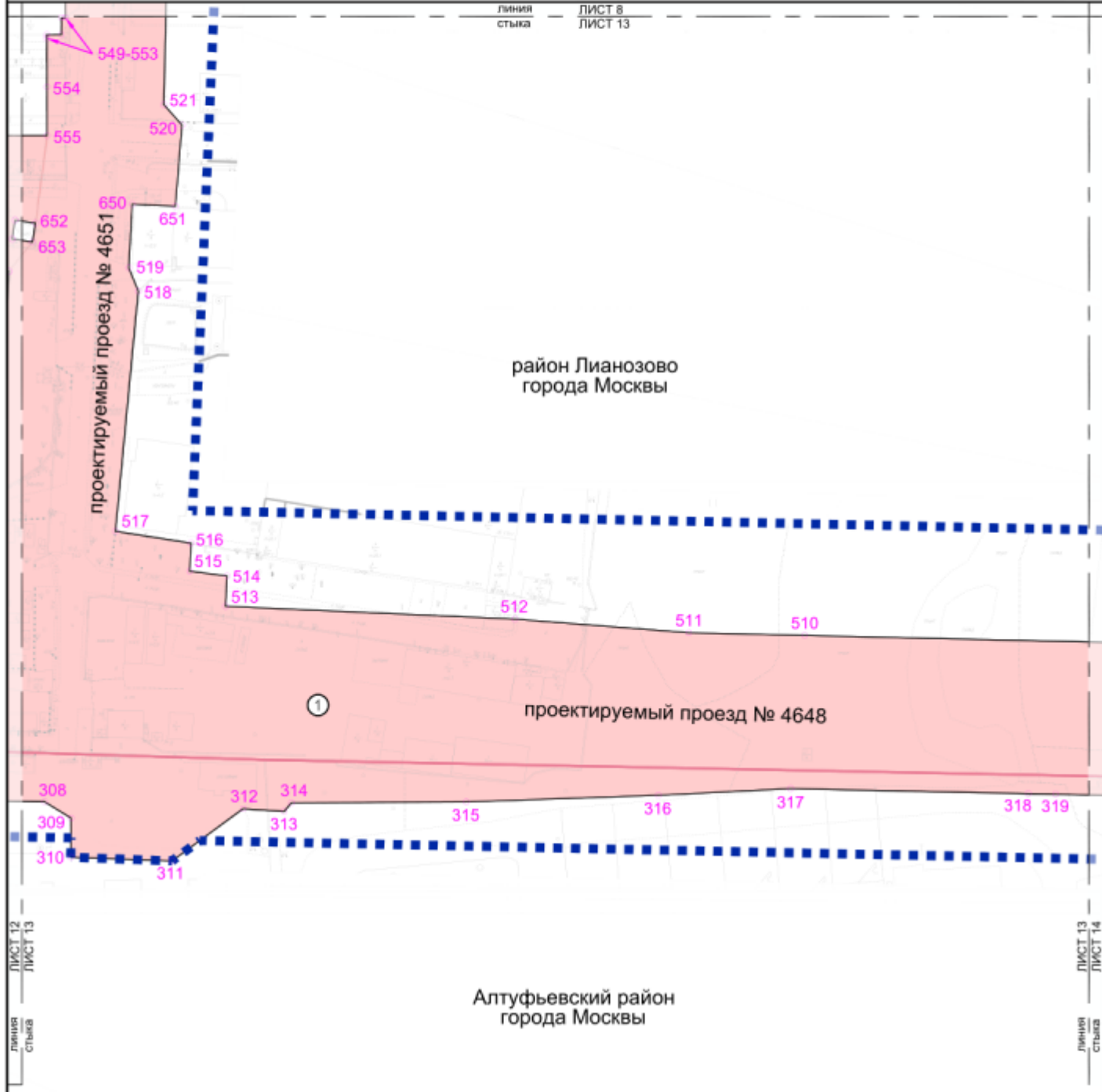
Масштаб 1:2000  
район Лианозово города Москвы  
Алтуфьевский район города Москвы  
Лист 12 из 19



## УСЛОВНЫЕ ОБОЗНАЧЕНИЯ:

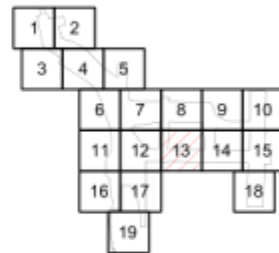
- ГРАНИЦЫ:**
- границы подготовки проекта планировки территории
  - границы районов города Москвы
  - границы зон планируемого размещения линейных объектов
- ЗОНЫ ПЛАНИРУЕМОГО РАЗМЕЩЕНИЯ ЛИНЕЙНЫХ ОБЪЕКТОВ:**
- объекты инженерной инфраструктуры
  - номера характерных точек границ зон планируемого размещения линейных объектов
  - номер зоны планируемого размещения линейных объектов

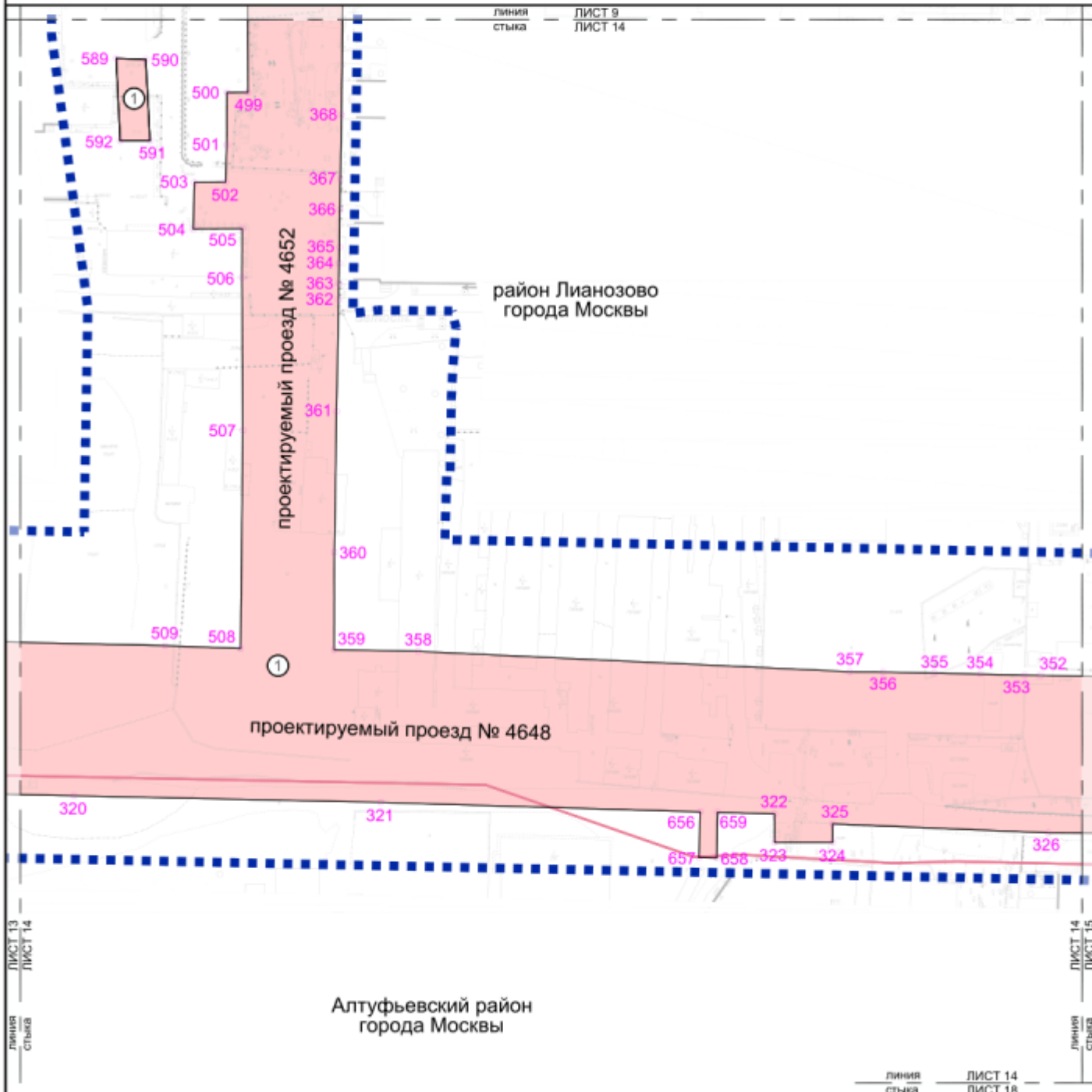




УСЛОВНЫЕ ОБОЗНАЧЕНИЯ:

- ГРАНИЦЫ:**
- ■ ■ ■ ■ подготовки проекта планировки территории
  - район города Москвы
  - зон планируемого размещения линейных объектов
- ЗОНЫ ПЛАНИРУЕМОГО РАЗМЕЩЕНИЯ ЛИНЕЙНЫХ ОБЪЕКТОВ:**
- объектов инженерной инфраструктуры
  - 315 номера характерных точек границ зон планируемого размещения линейных объектов
  - ① номер зоны планируемого размещения линейных объектов

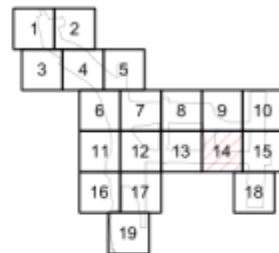




Алтуфьевский район  
города Москвы

УСЛОВНЫЕ ОБОЗНАЧЕНИЯ:

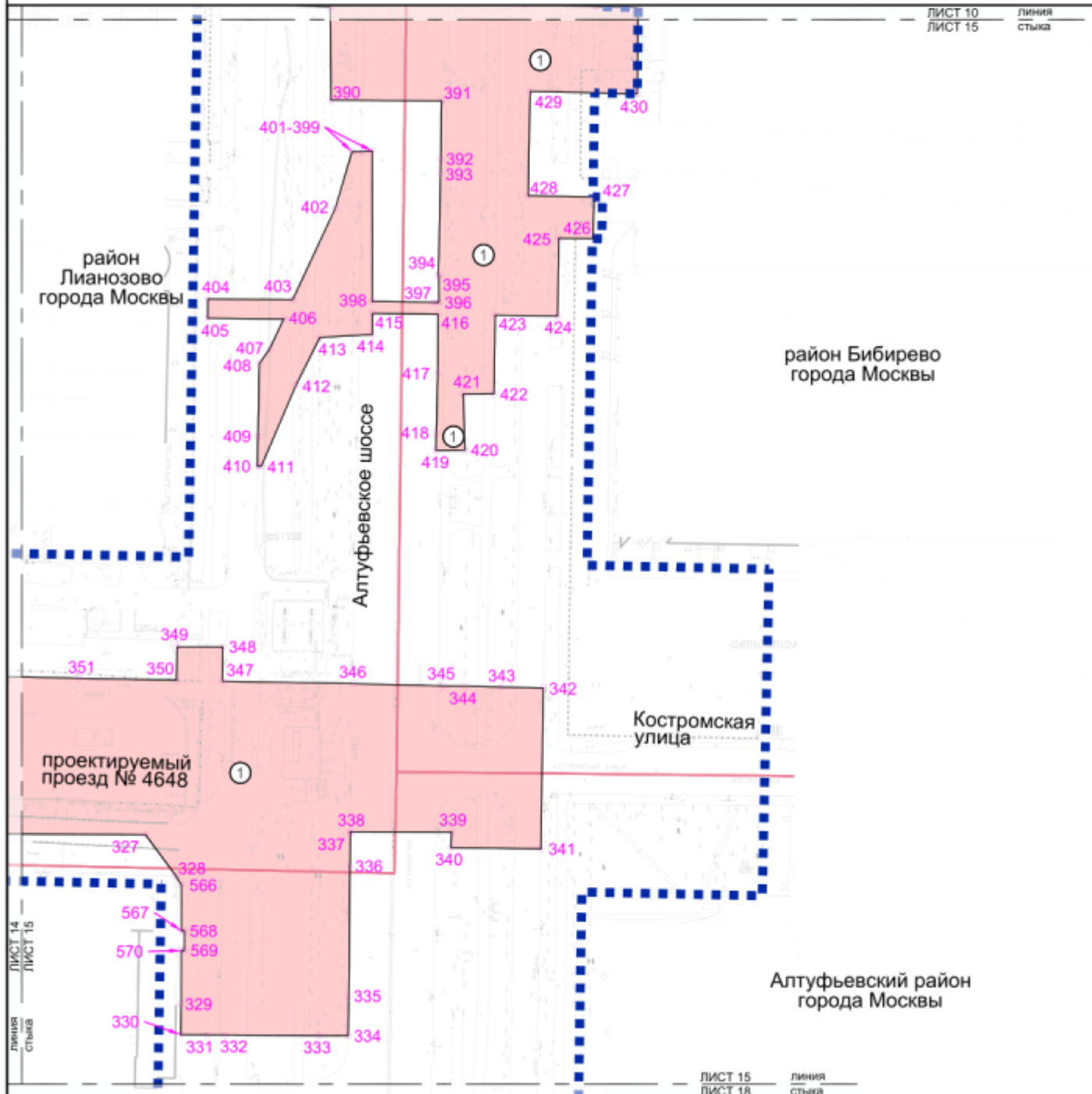
- ГРАНИЦЫ:**
- ■ ■ ■ подготовки проекта планировки территории
  - — — — районов города Москвы
  - — — — зон планируемого размещения линейных объектов
- ЗОНЫ ПЛАНИРУЕМОГО РАЗМЕЩЕНИЯ ЛИНЕЙНЫХ ОБЪЕКТОВ:**
- объектов инженерной инфраструктуры
  - 320 номера характерных точек границ зон планируемого размещения линейных объектов
  - 1 номер зоны планируемого размещения линейных объектов



Масштаб 1:2000  
район Лианозово города Москвы  
Алтуфьевский район города Москвы  
район Бибирево города Москвы  
Лист 15 из 19

ЛИСТ 10  
ЛИСТ 15

ЛИНИЯ  
СТЫКА



ЛИСТ 15  
ЛИСТ 18

ЛИНИЯ  
СТЫКА

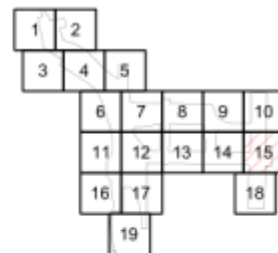
#### УСЛОВНЫЕ ОБОЗНАЧЕНИЯ:

##### ГРАНИЦЫ:

- ■ ■ ■ подготовки проекта планировки территории
- — — — районов города Москвы
- — — — зон планируемого размещения линейных объектов

##### ЗОНЫ ПЛАНИРУЕМОГО РАЗМЕЩЕНИЯ ЛИНЕЙНЫХ ОБЪЕКТОВ:

- объектов инженерной инфраструктуры
- 335 номера характерных точек границ зон планируемого размещения линейных объектов
- 1 номер зоны планируемого размещения линейных объектов





Масштаб 1:2000  
район Восточное Дегунино города Москвы  
Алтуфьевский район города Москвы  
Лист 16 из 19

ЛИНИЯ  
стыка

ЛИСТ 11  
ЛИСТ 16

район Восточное Дегунино  
города Москвы

Алтуфьевский район  
города Москвы

Керамический проезд

ЛИНИЯ  
стыка

ЛИСТ 16  
ЛИСТ 19

ЛИНИЯ  
стыка

ЛИСТ 16  
ЛИСТ 17

УСЛОВНЫЕ ОБОЗНАЧЕНИЯ:

ГРАНИЦЫ:

- ■ ■ ■ ■ подготовки проекта планировки территории
- районов города Москвы
- зон планируемого размещения линейных объектов

ЗОНЫ ПЛАНИРУЕМОГО РАЗМЕЩЕНИЯ ЛИНЕЙНЫХ ОБЪЕКТОВ:

- объектов инженерной инфраструктуры
- 208 номера характерных точек границ зон планируемого размещения линейных объектов
- ① номер зоны планируемого размещения линейных объектов

