

Сообщение о планируемом изъятии для государственных нужд объектов недвижимого имущества, расположенных на территории линейного объекта участка улично-дорожной сети от улицы Руставели до улицы Фонвизина

Цель изъятия для государственных нужд объектов недвижимого имущества - освобождение территории для размещения линейных объектов, расположенных на территории линейного объекта участка улично-дорожной сети от улицы Руставели до улицы Фонвизина.

Границы зон планируемого размещения вышеуказанных линейных объектов утверждены постановлением Правительства Москвы от 30.10.2024 № 2460-ПП.

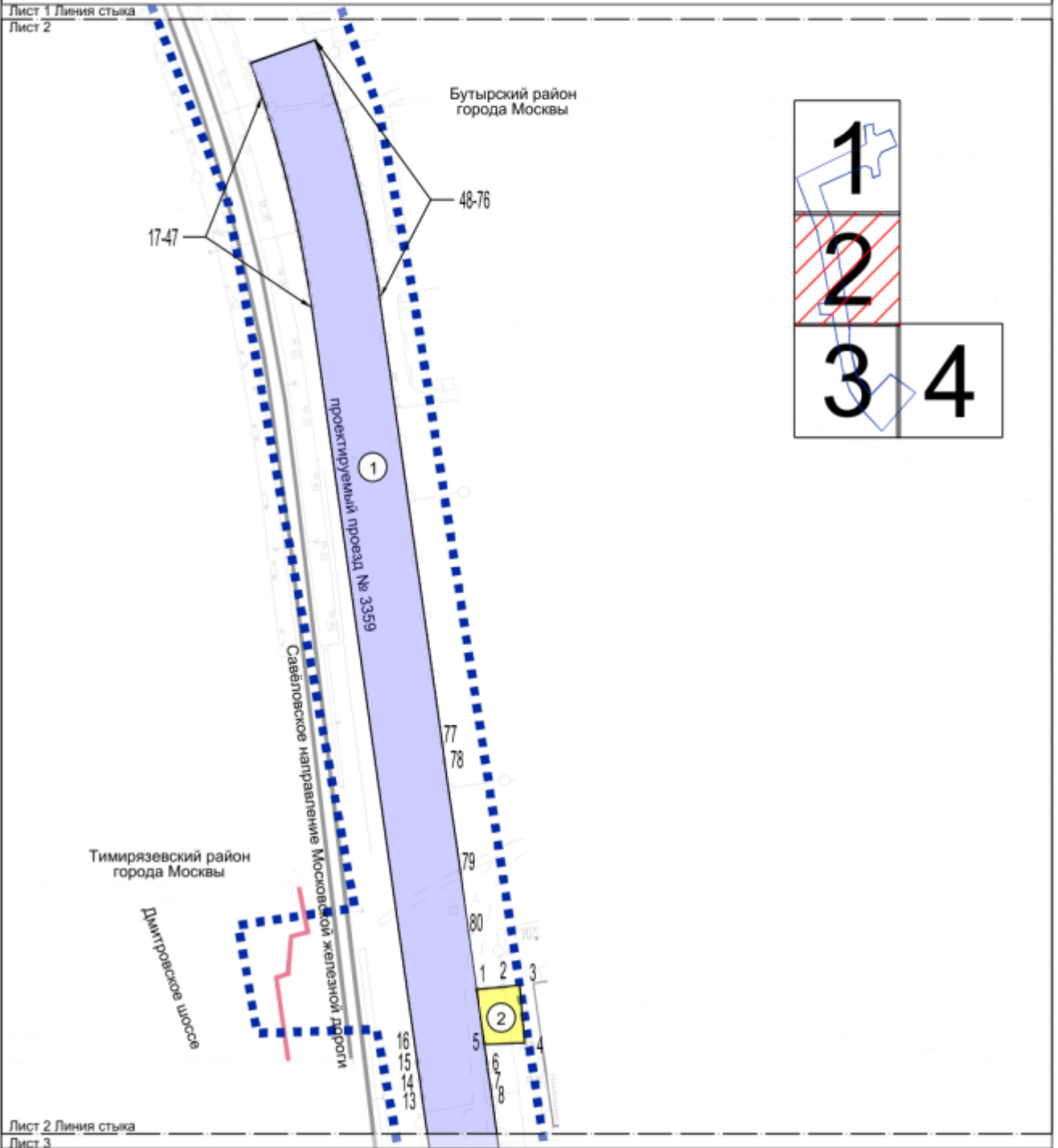
Изъятие и предоставление компенсации за изымаемые объекты недвижимого имущества будут происходить в рамках действующего законодательства в соответствии со статьями 49, 56.5, 56.8 Земельного кодекса Российской Федерации, статьями 279 и 281 Гражданского кодекса Российской Федерации, статьями 9-11 и 28 Федерального закона от 05.04.2013 № 43-ФЗ «Об особенностях регулирования отдельных правоотношений в связи с присоединением к субъекту Российской Федерации – городу федерального значения Москве территорий и о внесении изменений в отдельные законодательные акты Российской Федерации».

Границы зон планируемого размещения вышеуказанных объектов прилагаются.

Заинтересованные лица могут получить информацию о предполагаемом изъятии земельных участков и (или) иных объектов недвижимого имущества для государственных нужд по телефону:








8 (495) 957-75-00 доб. 36-705, 55-381, 55-463.

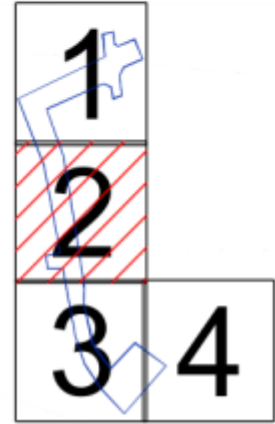
Правообладатели подлежащих изъятию объектов недвижимого имущества, права которых не зарегистрированы, могут подать заявления об учете прав на объекты недвижимого имущества с приложением копий документов, подтверждающих права на указанные объекты недвижимого имущества. Такие заявления могут быть направлены заказным письмом с уведомлением о вручении в Департамент городского имущества города Москвы по адресу: 125993, г. Москва, 1-й Красногвардейский проезд, д. 21, стр. 1.



Лист 2 Линия стыка
 Лист 3

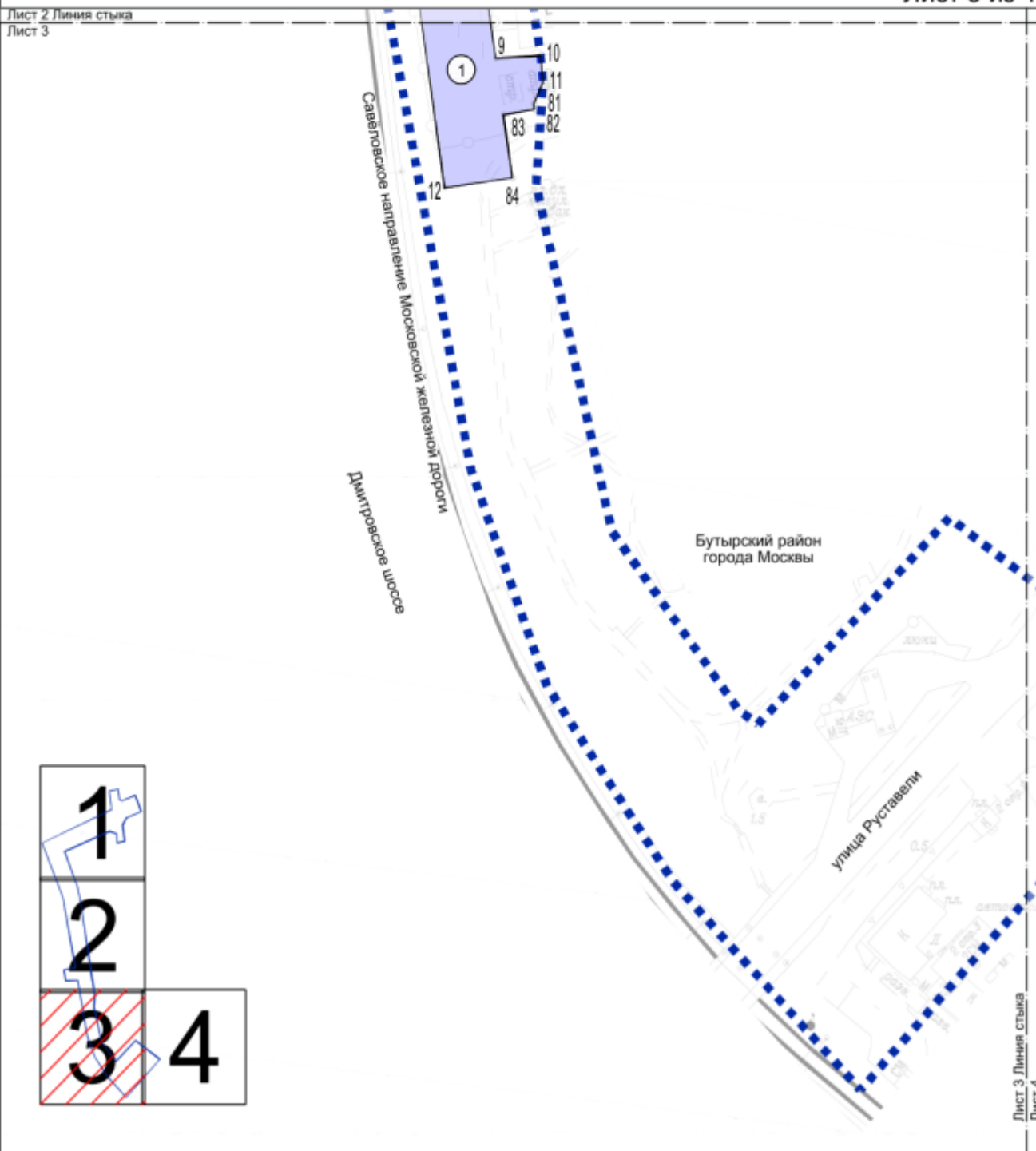
УСЛОВНЫЕ ОБОЗНАЧЕНИЯ:

- ГРАНИЦЫ:**
-  подготовки проекта планировки территории
 -  районов города Москвы
 -  зон планируемого размещения линейных объектов
- ЗОНЫ ПЛАНИРУЕМОГО РАЗМЕЩЕНИЯ ЛИНЕЙНЫХ ОБЪЕКТОВ:**
-  объектов улично-дорожной сети
 -  объектов транспортной инфраструктуры
 -  номера характерных точек границ зон планируемого размещения линейных объектов
 -  номер зоны планируемого размещения линейных объектов





Масштаб 1:2000
Бутырский район города Москвы
Лист 3 из 4

Лист 2 Линия стыка
Лист 3






УСЛОВНЫЕ ОБОЗНАЧЕНИЯ:

ГРАНИЦЫ:

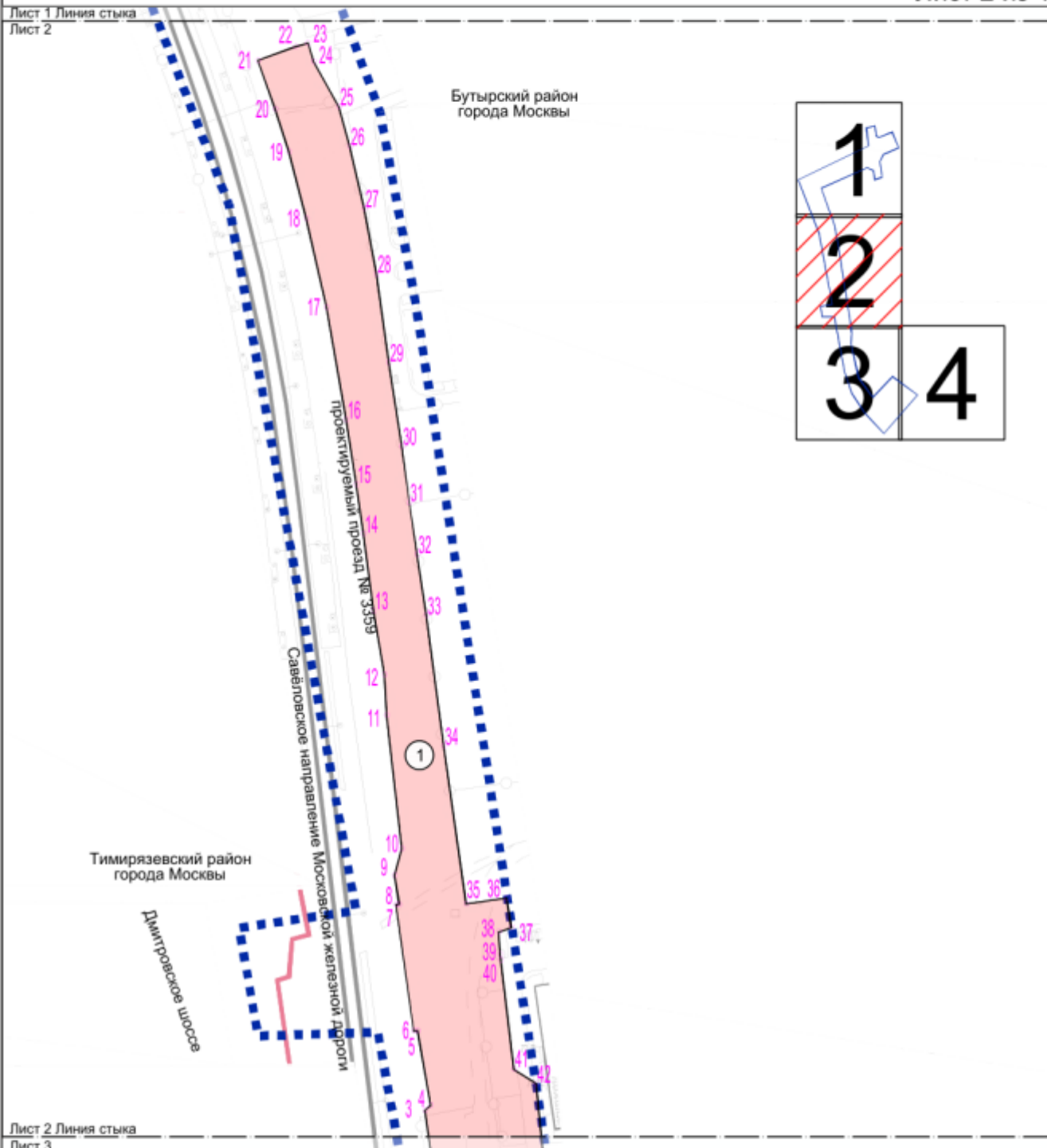
-  подготовка проекта планировки территории
-  зон планируемого размещения линейных объектов

ЗОНЫ ПЛАНИРУЕМОГО РАЗМЕЩЕНИЯ ЛИНЕЙНЫХ ОБЪЕКТОВ:

-  объектов улично-дорожной сети
-  номера характерных точек границ зон планируемого размещения линейных объектов
-  номер зоны планируемого размещения линейных объектов




Лист 3 Линия стыка
Лист 4

Масштаб 1:2000
 Бутырский район города Москвы
 Тимирязевский район города Москвы
 Лист 2 из 4






УСЛОВНЫЕ ОБОЗНАЧЕНИЯ:

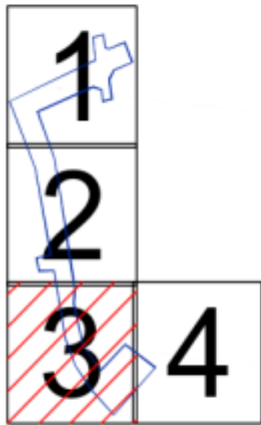
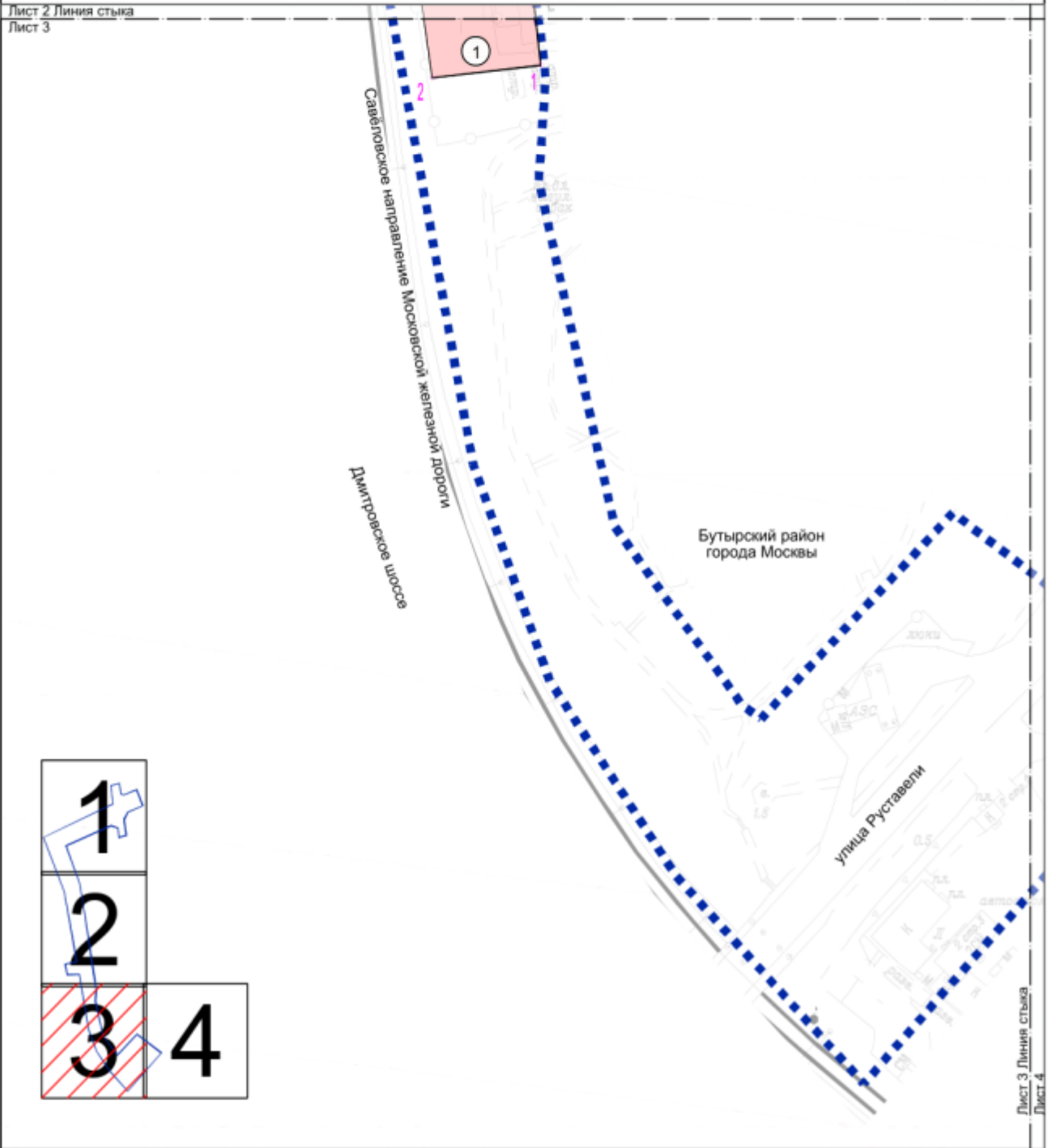
ГРАНИЦЫ:

-  подготовка проекта планировки территории
-  районов города Москвы
-  зон планируемого размещения линейных объектов

ЗОНЫ ПЛАНИРУЕМОГО РАЗМЕЩЕНИЯ ЛИНЕЙНЫХ ОБЪЕКТОВ:



-  объектов инженерной инфраструктуры
-  номера характерных точек границ зон планируемого размещения линейных объектов
-  номер зоны планируемого размещения линейных объектов

Лист 2 Линия стыка
 Лист 3






УСЛОВНЫЕ ОБОЗНАЧЕНИЯ:

ГРАНИЦЫ:

-  подготовка проекта планировки территории
-  зон планируемого размещения линейных объектов

ЗОНЫ ПЛАНИРУЕМОГО РАЗМЕЩЕНИЯ ЛИНЕЙНЫХ ОБЪЕКТОВ:

-  объектов инженерной инфраструктуры
-  номера характерных точек границ зон планируемого размещения линейных объектов
-  номер зоны планируемого размещения линейных объектов

Лист 3 Линия стыка
 Лист 4

